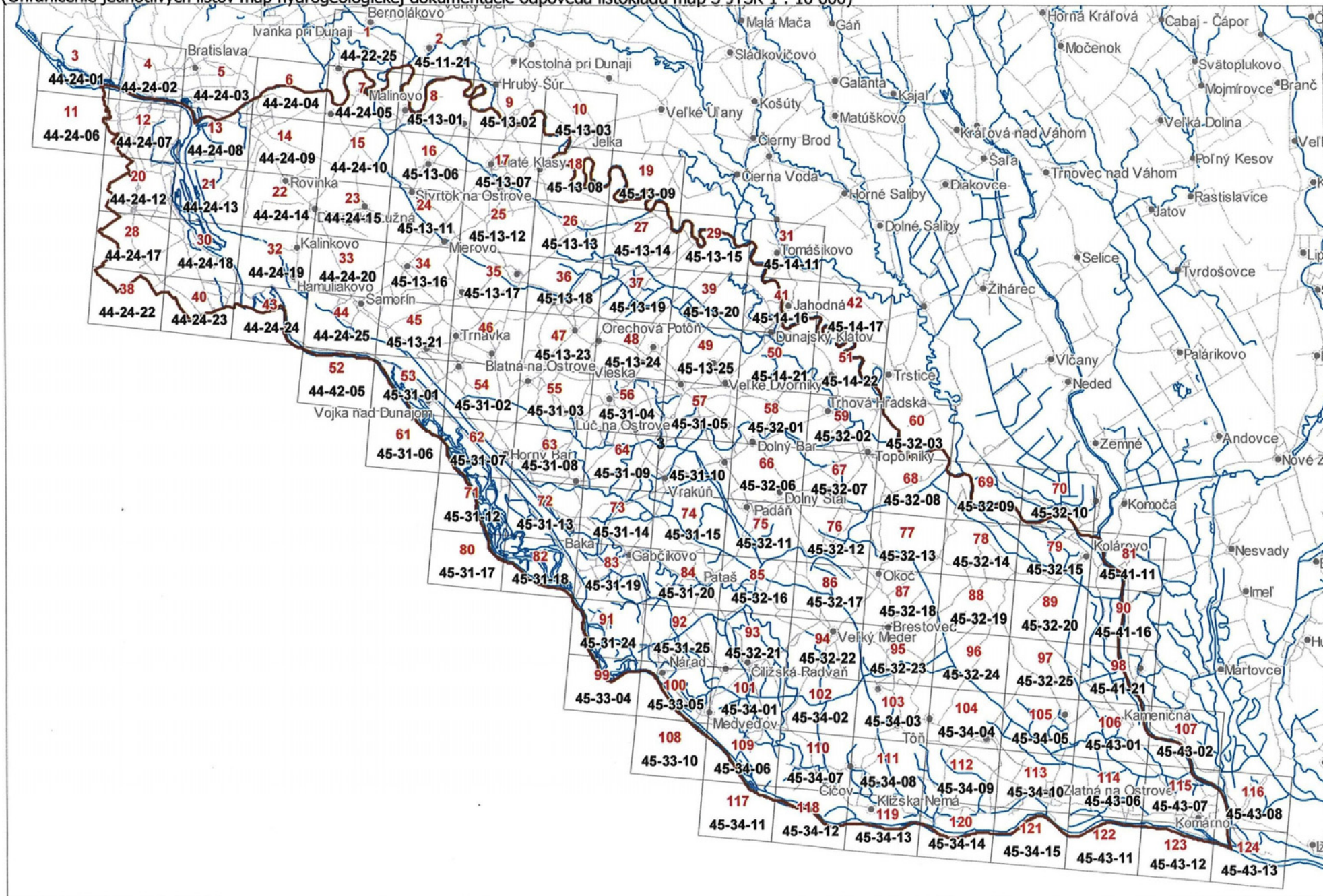


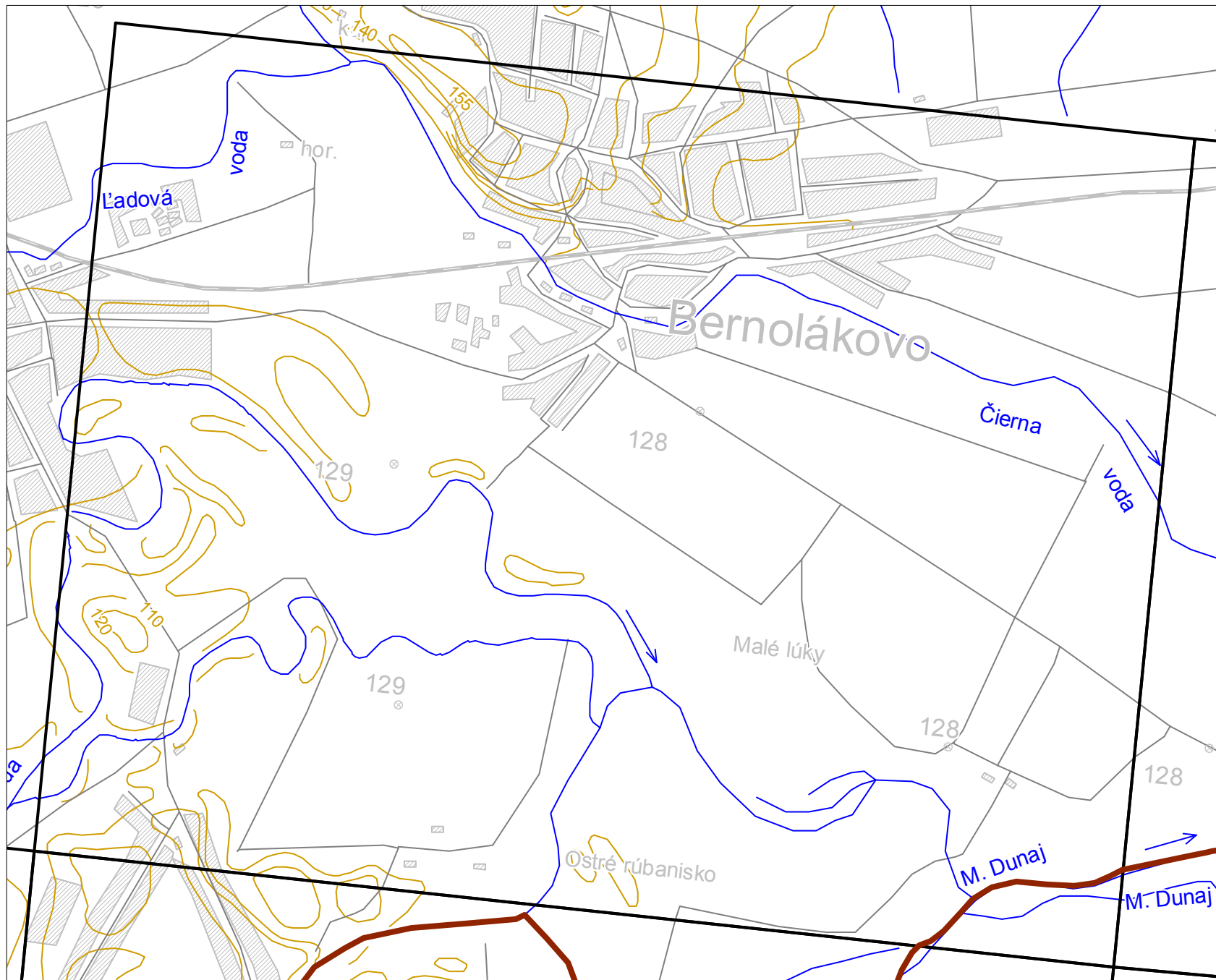
Príloha č. 4

Mapy hydrogeologickej dokumentácie

LISTOKLAD A ČÍSLOVANIE MÁP HYDROGEOLOGICKEJ DOKUMENTÁCIE V MIERKE 1 : 25 000

(Ohraničenie jednotlivých listov máp hydrogeologickej dokumentácie zodpovedá listokladu máp S-JTSK 1 : 10 000)





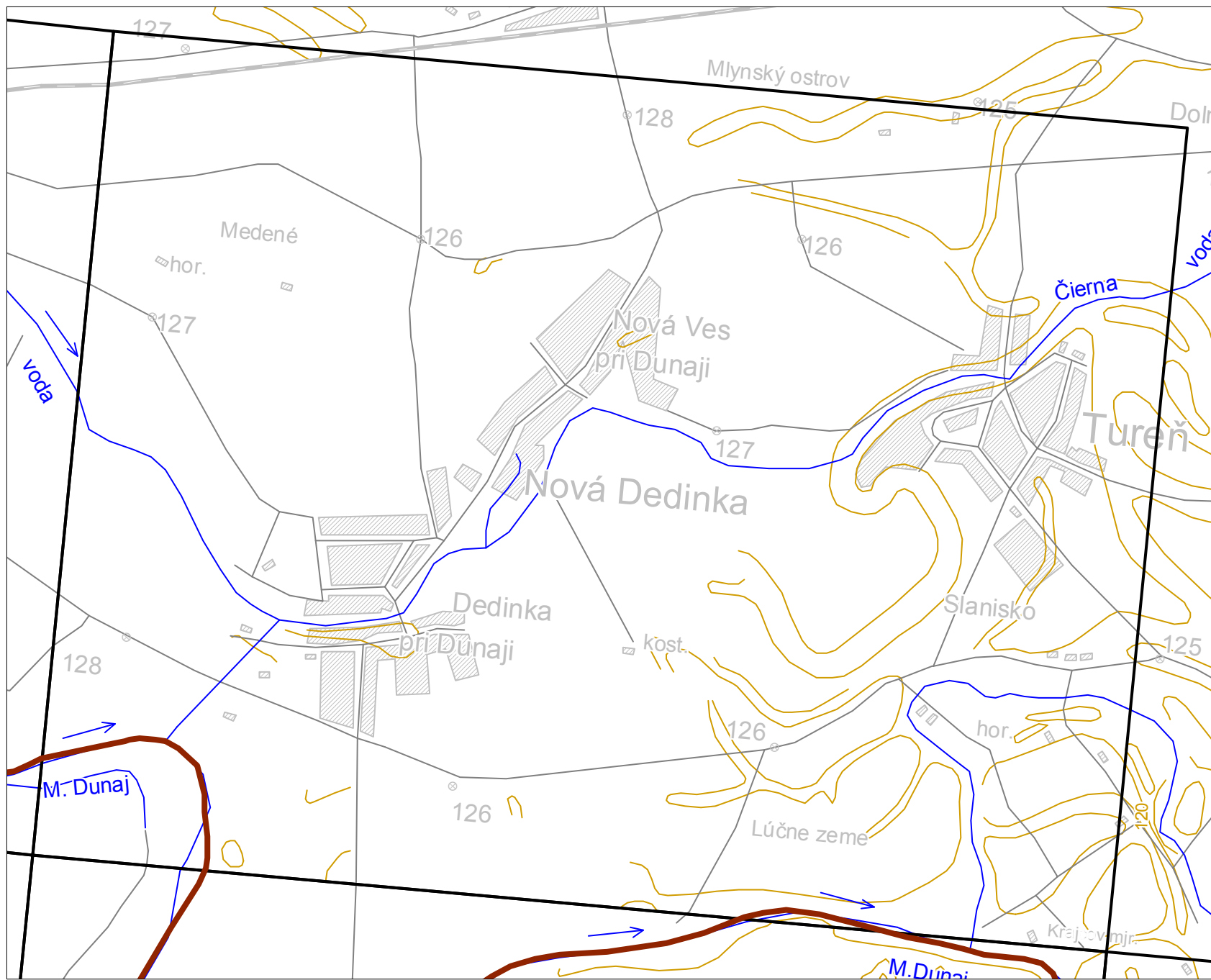
Mapa dokumentácie č. 1

LEGENDA:

- 10 hydrogeologický vrt
- ▲ 17 220 zrážkomerná stanica
- ▲ 11 810 meteorologická stanica



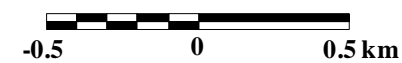
mierka 1:25 000



Mapa dokumentácie č. 2

LEGENDA:

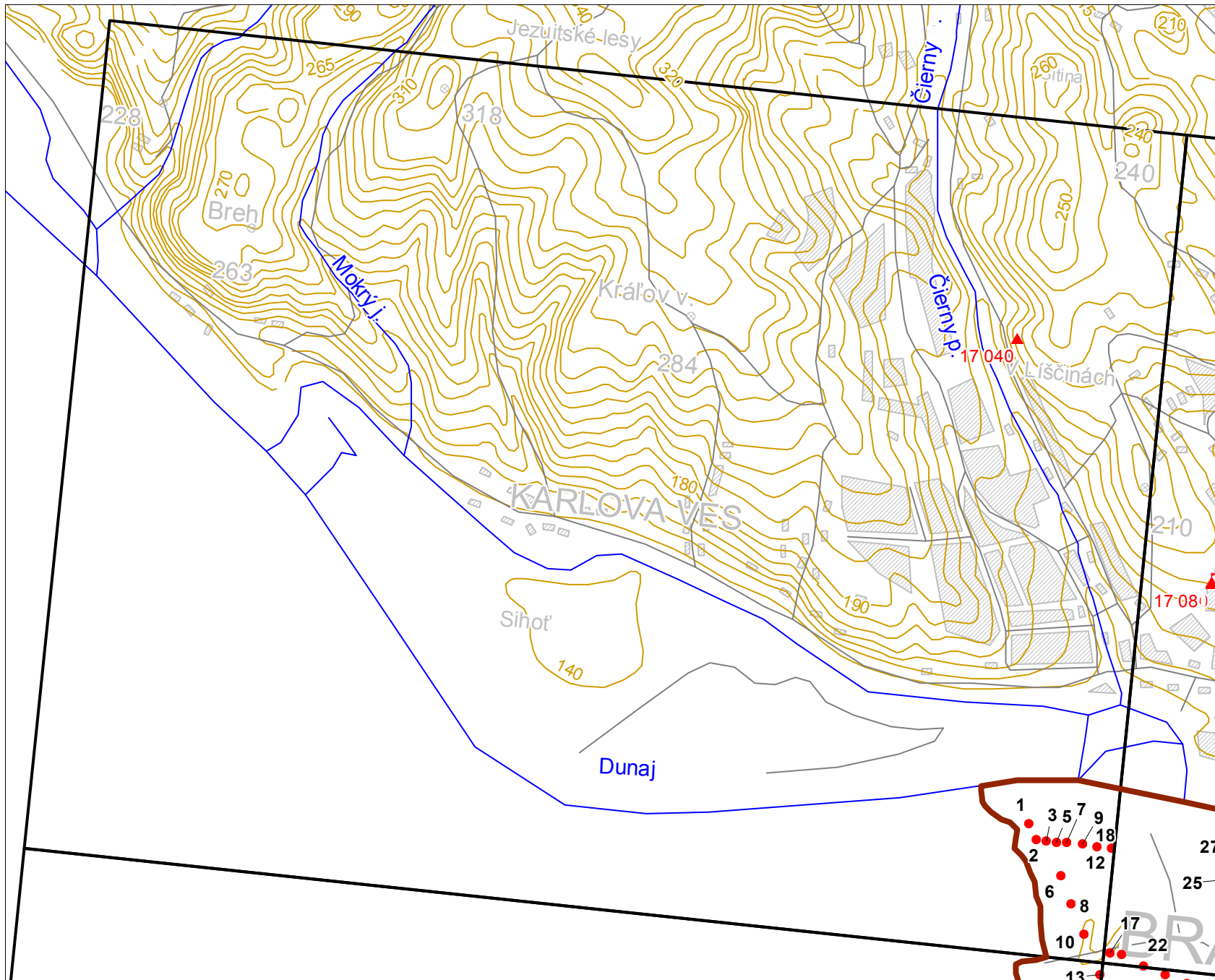
- 10 hydrogeologický vrt
- ▲ 17 220 zrážkomerná stanica
- ▲ 11 810 meteorologická stanica



mierka 1:25 000

Mapa hydrogeologickej dokumentácie v mierke 1 : 25 000

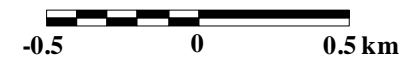
Mapa č.2, Podklad: S - JTSK 1 : 50 000, Listoklad: S - JTSK 1 : 10 000 č. 45-11-21



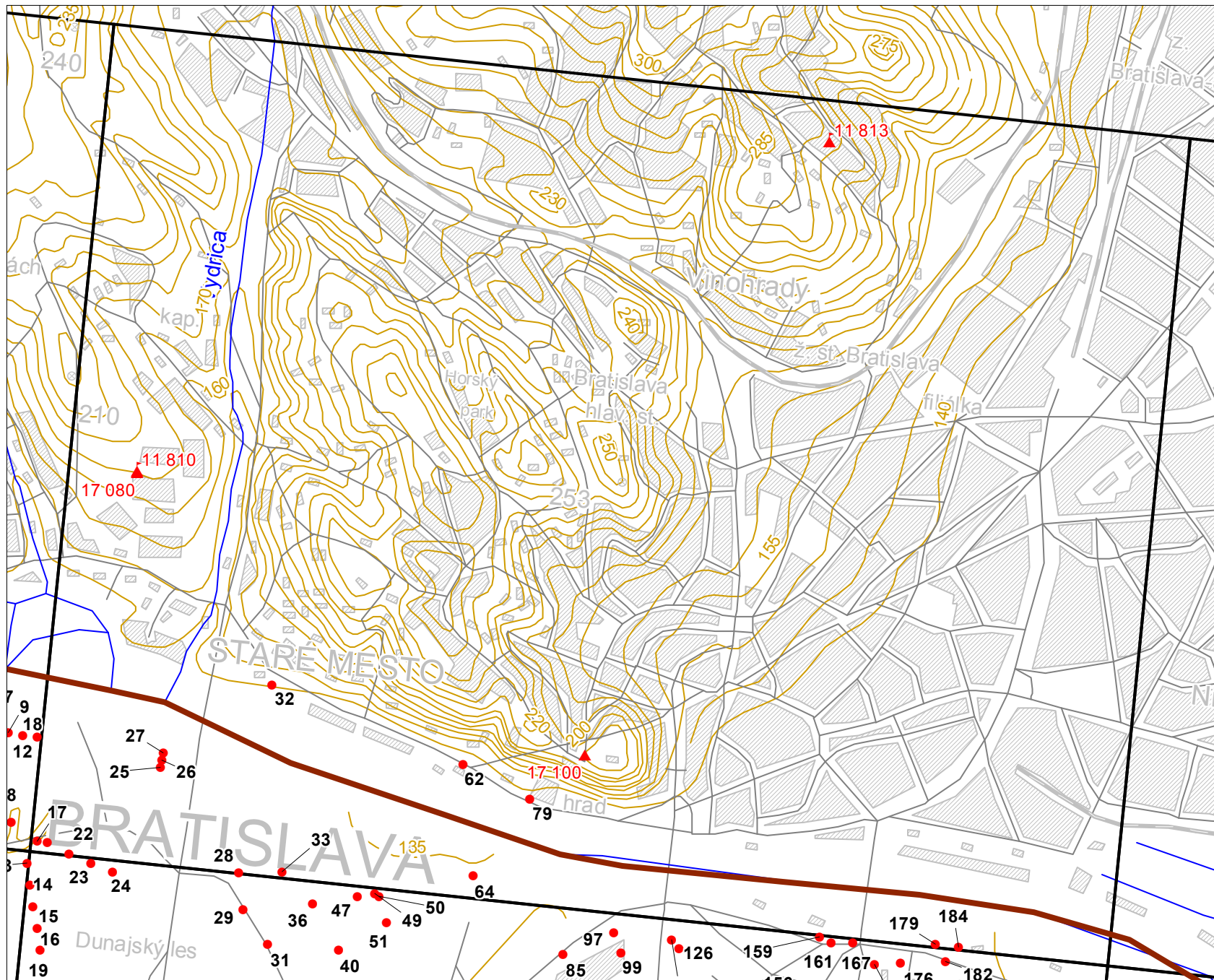
Mapa dokumentácie č. 3

LEGENDA:

- 10 hydrogeologický vrt
- ▲ 17 220 zrážkomerná stanica
- ▲ 11 810 meteorologická stanica



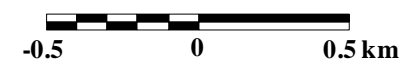
mierka 1:25 000



Mapa dokumentácie č. 4

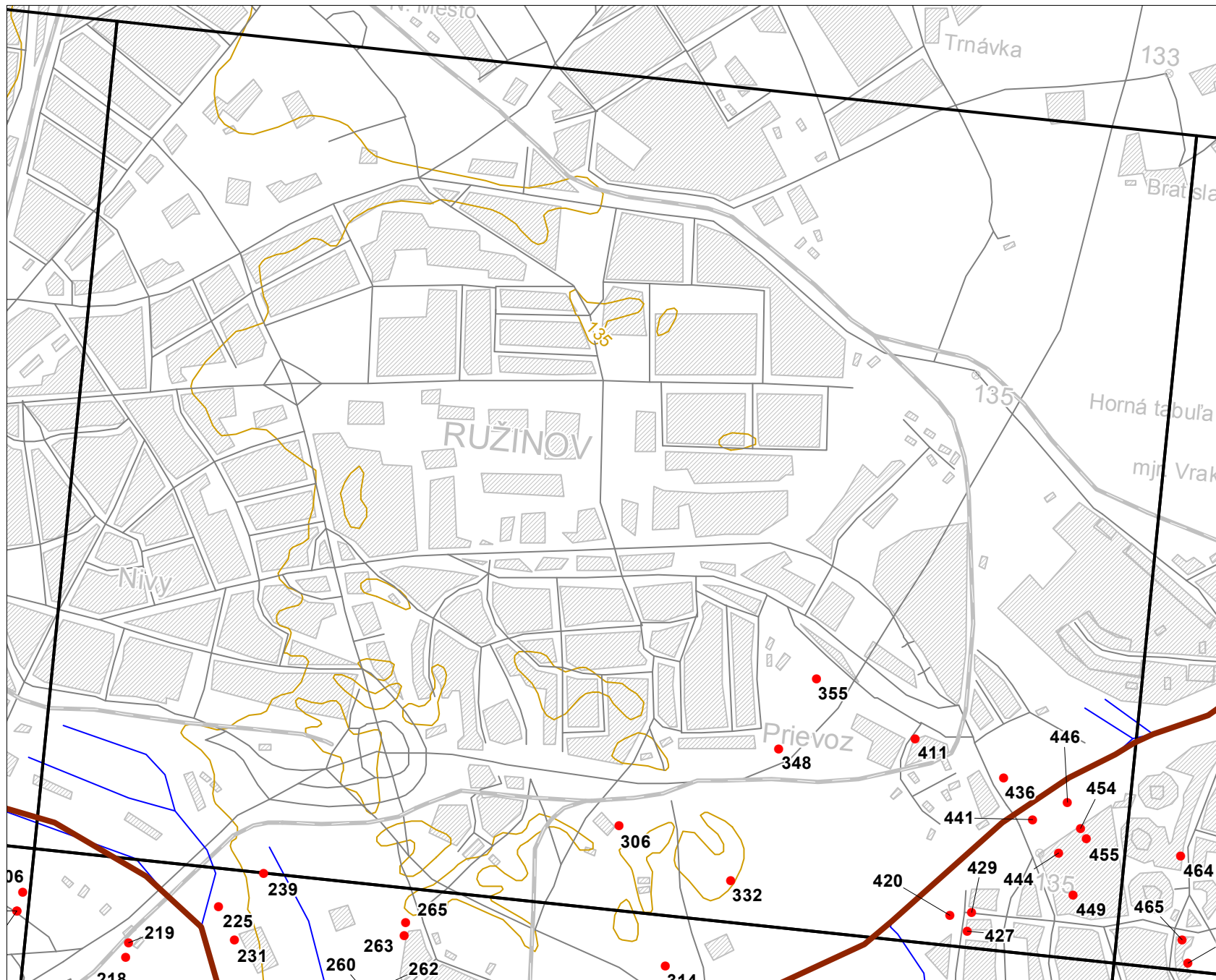
LEGENDA:

- ₁₀ hydrogeologický vrt
- ▲_{17 220} zrážkomerná stanica
- ▲_{11 810} meteorologická stanica



mierka 1:25 000

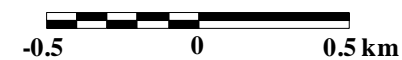
Mapa hydrogeologickej dokumentácie v mierke 1 : 25 000



Mapa dokumentácie č. 5

LEGENDA:

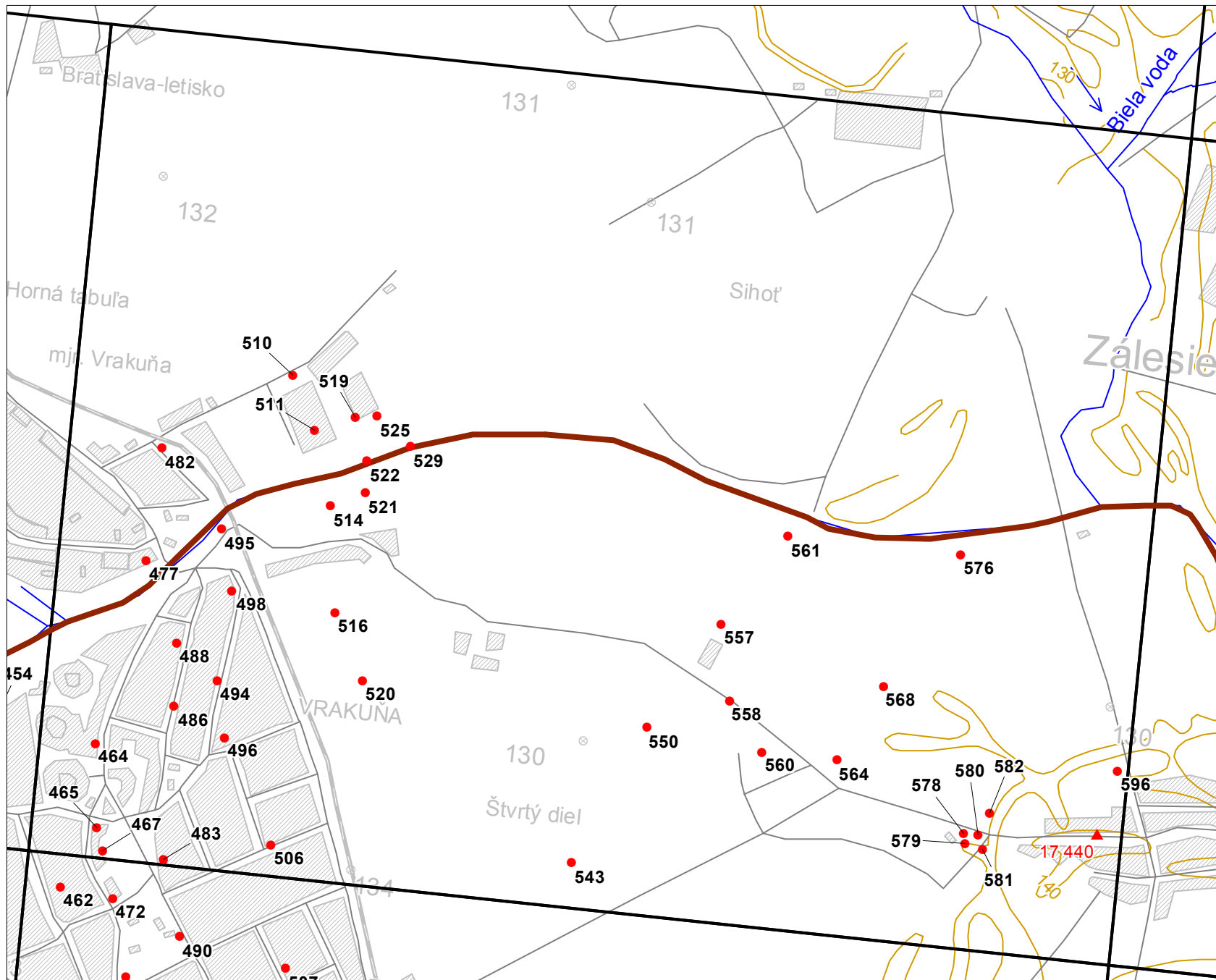
- ₁₀ hydrogeologický vrt
- ▲_{17 220} zrážkomerná stanica
- ▲_{11 810} meteorologická stanica



mierka 1:25 000

Mapa hydrogeologickej dokumentácie v mierke 1 : 25 000

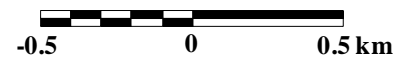
Mapa č.5, Podklad: S - JTSK 1 : 50 000, Listoklad: S - JTSK 1 : 10 000 č. 44-24-03



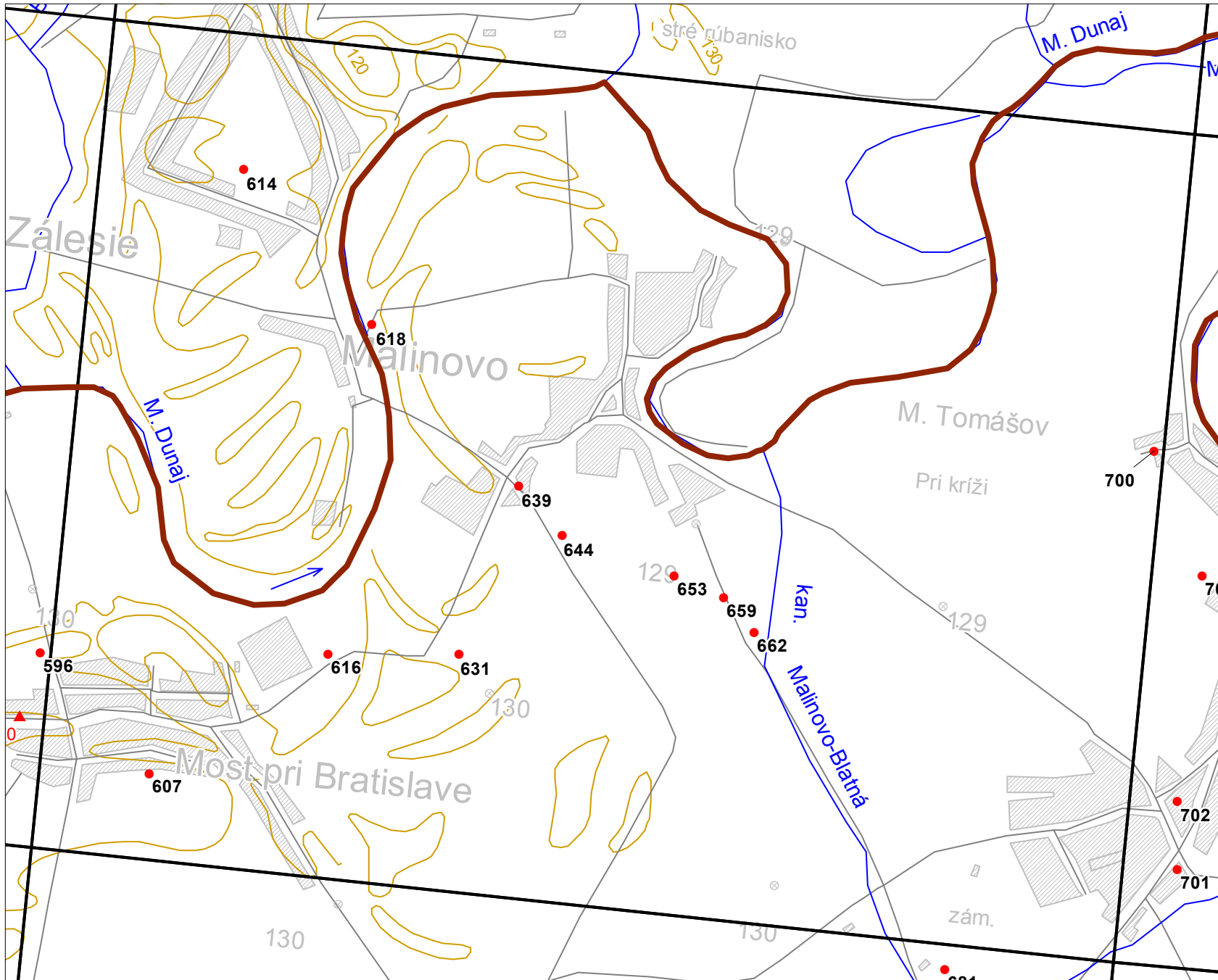
Mapa dokumentácie č. 6

LEGENDA:

- ₁₀ hydrogeologický vrt
- ▲_{17 220} zrážkomerná stanica
- ▲_{11 810} meteorologická stanica



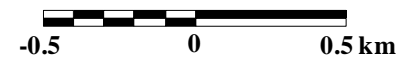
mierka 1:25 000



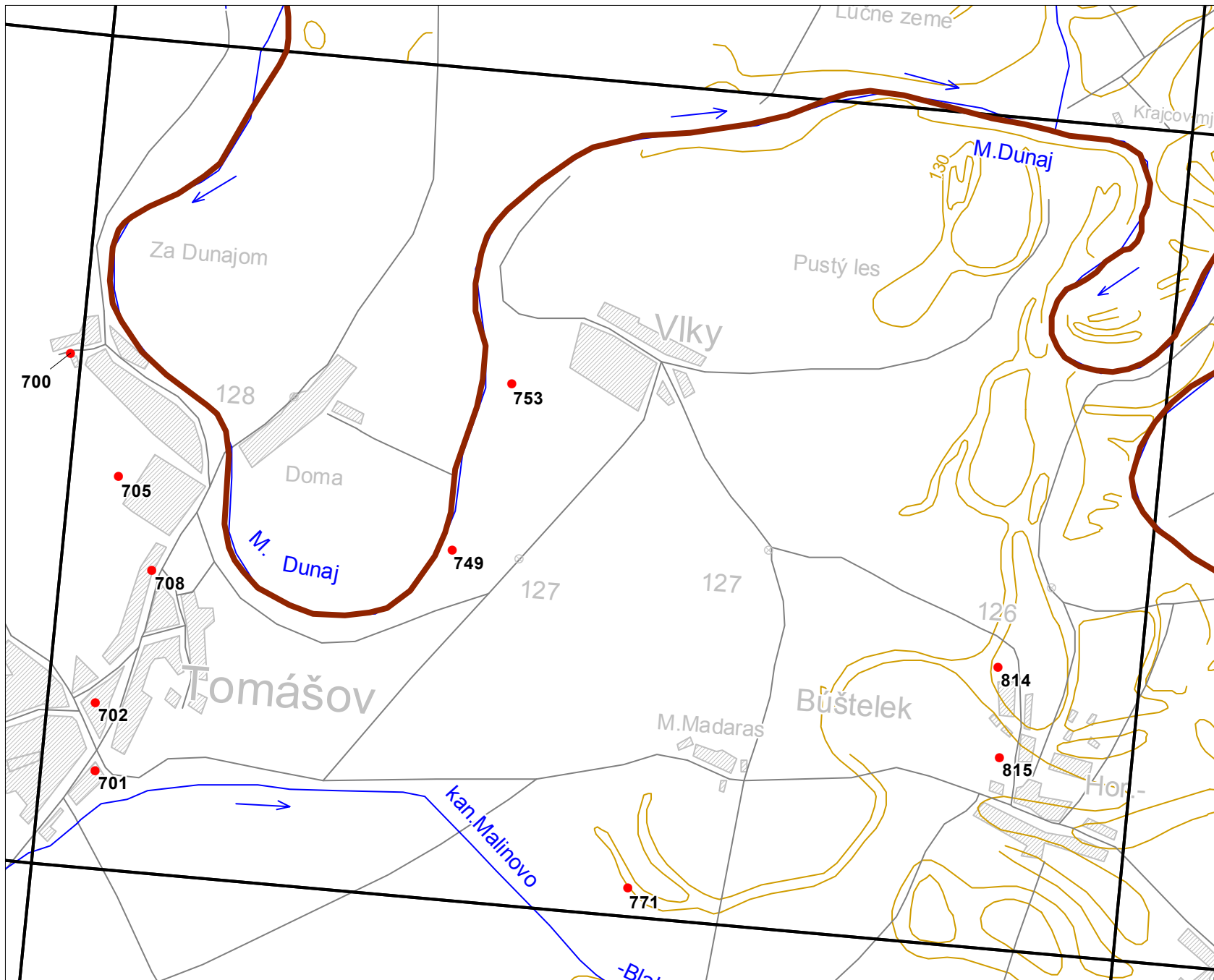
Mapa dokumentácie č. 7

LEGENDA:

- 10 hydrogeologický vrt
- ▲ 17 220 zrážkomerná stanica
- ▲ 11 810 meteorologická stanica



mierka 1:25 000



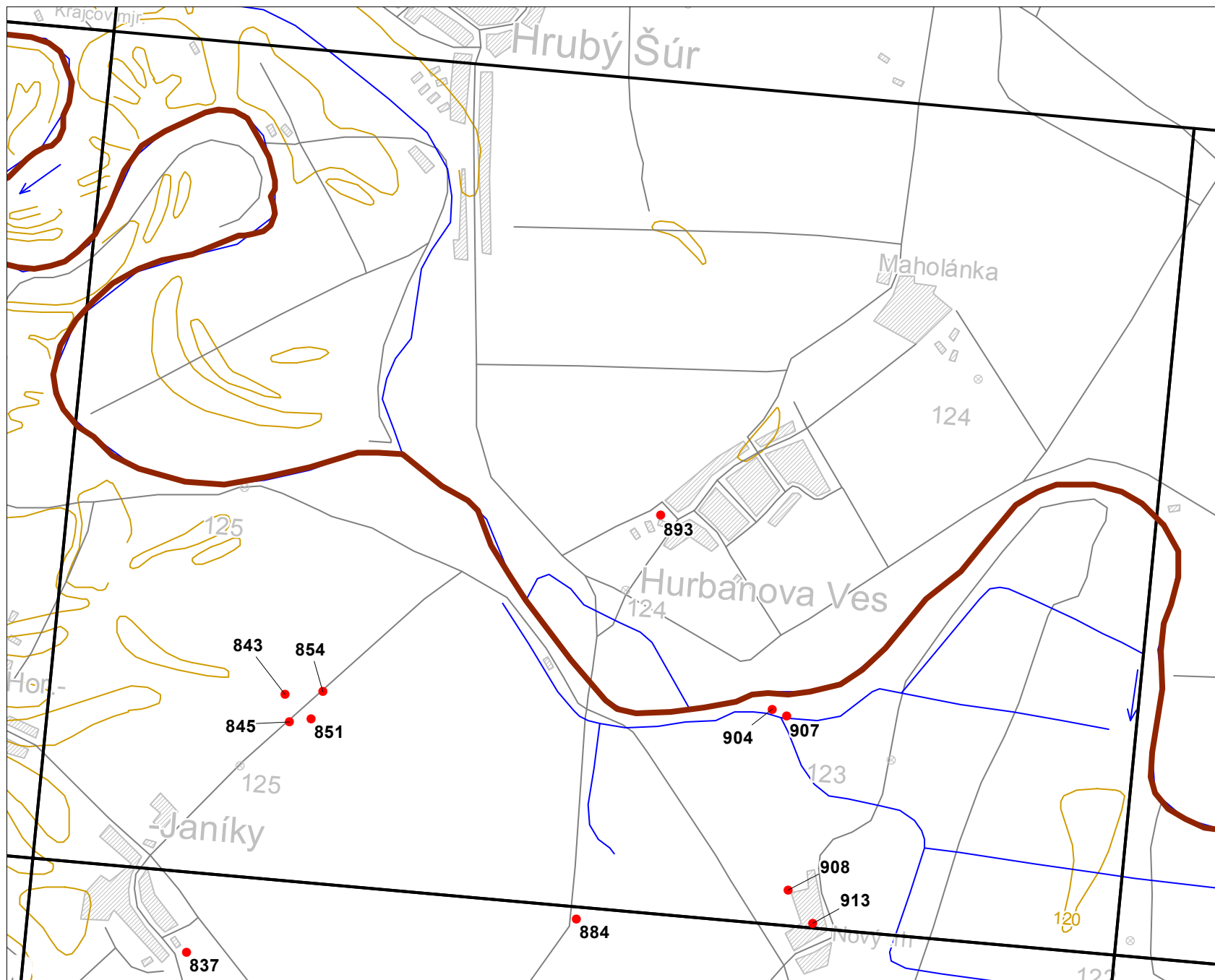
Mapa dokumentácie č. 8

LEGENDA:

- ₁₀ hydrogeologický vrt
- ▲_{17 220} zrážkomerná stanica
- ▲_{11 810} meteorologická stanica



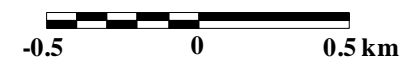
mierka 1:25 000



Mapa dokumentácie č. 9

LEGENDA:

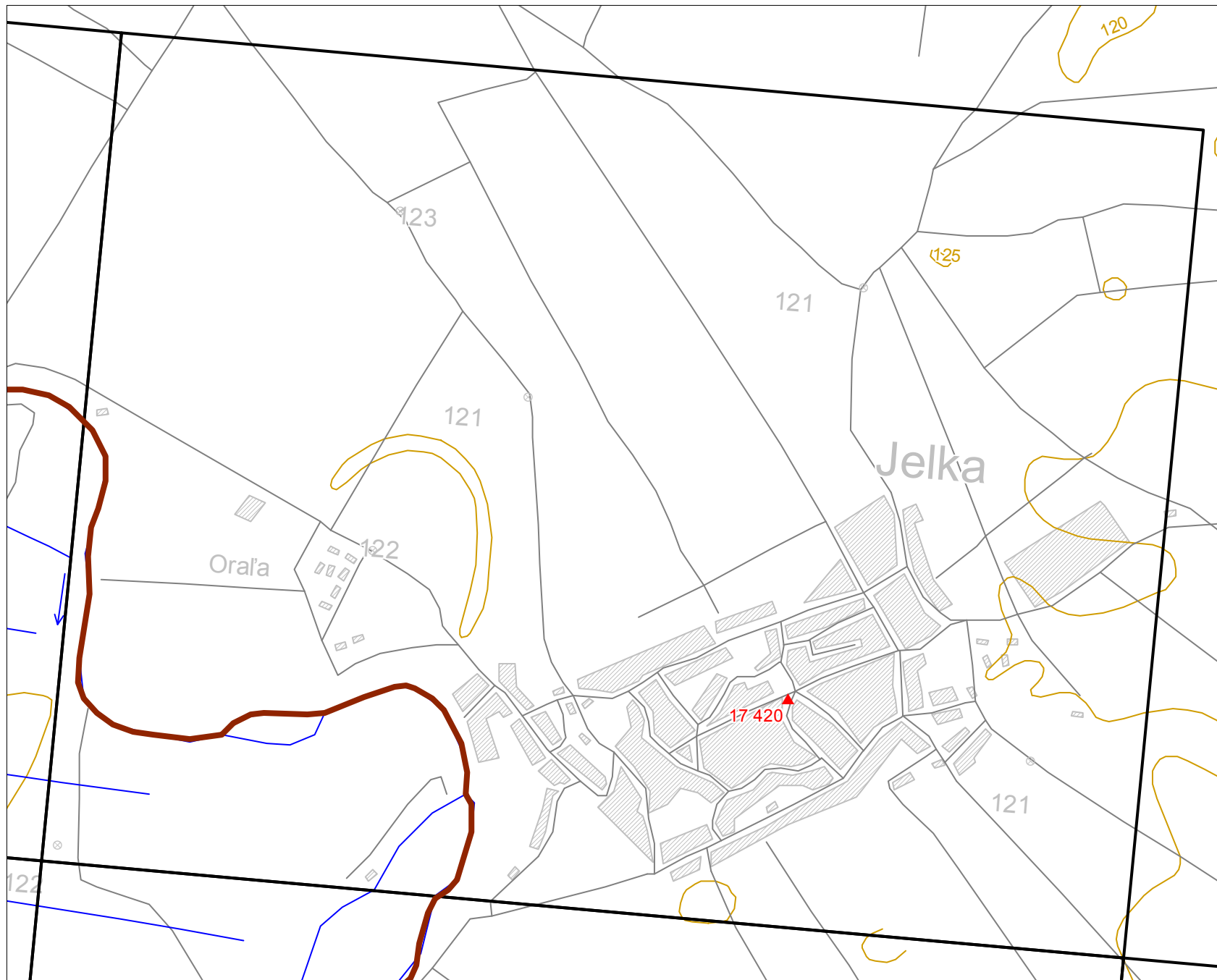
- ₁₀ hydrogeologický vrt
- ▲_{17 220} zrážkomerná stanica
- ▲_{11 810} meteorologická stanica



mierka 1:25 000

Mapa hydrogeologickej dokumentácie v mierke 1 : 25 000

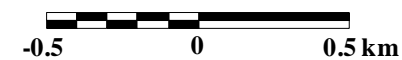
Mapa č.9, Podklad: S - JTSK 1 : 50 000, Listoklad: S - JTSK 1 : 10 000 č. 45-13-01




Mapa dokumentácie č. 10

LEGENDA:

- 10 hydrogeologický vrt
- ▲ 17 220 zrážkomerná stanica
- ▲ 11 810 meteorologická stanica



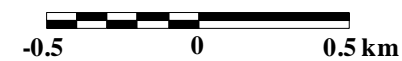
mierka 1:25 000



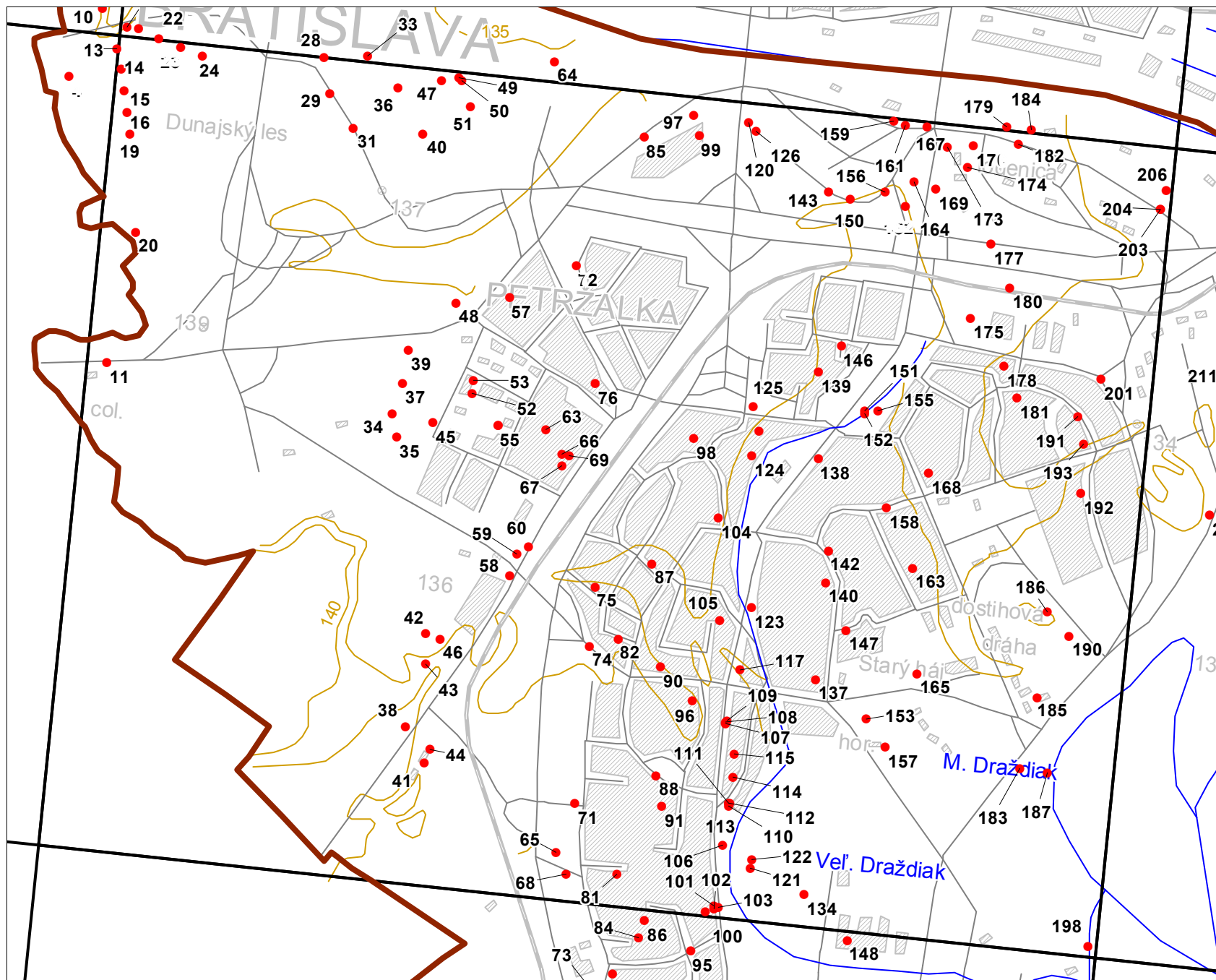
Mapa dokumentácie č. 11

LEGENDA:

- ₁₀ hydrogeologický vrt
- ▲_{17 220} zrážkomerná stanica
- ▲_{11 810} meteorologická stanica



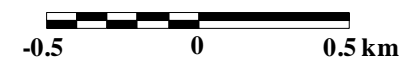
mierka 1:25 000



Mapa dokumentácie č. 12

LEGENDA:

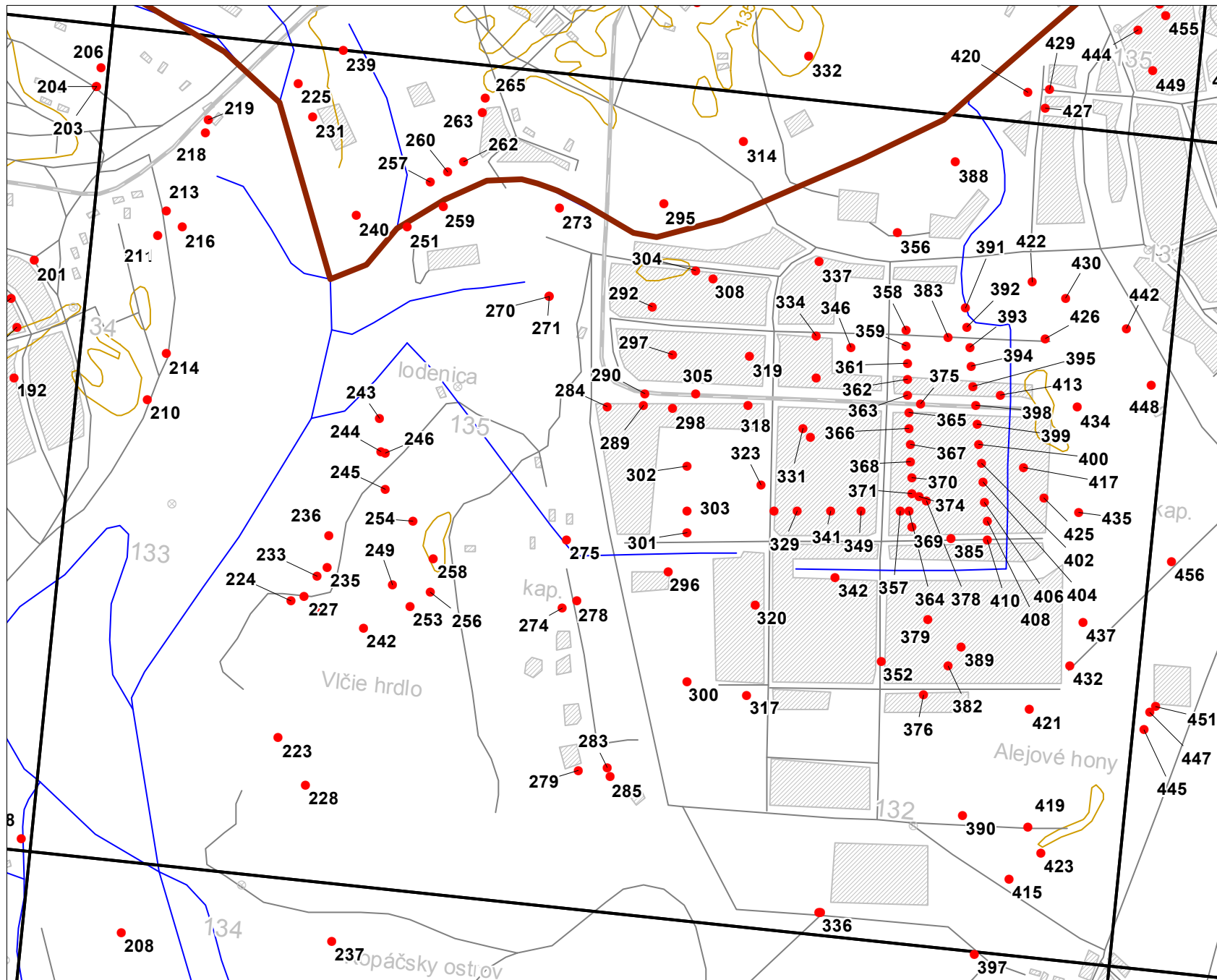
- 10 hydrogeologický vrt
- ▲ 17 220 zrážkomerná stanica
- ▲ 11 810 meteorologická stanica



mierka 1:25 000

Mapa hydrogeologickej dokumentácie v mierke 1 : 25 000

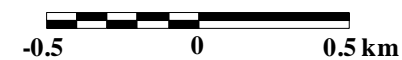
Mapa č.12, Podklad: S - JTSK 1 : 50 000, Listoklad: S - JTSK 1 : 10 000 č. 44-24-07



Mapa dokumentácie č. 13

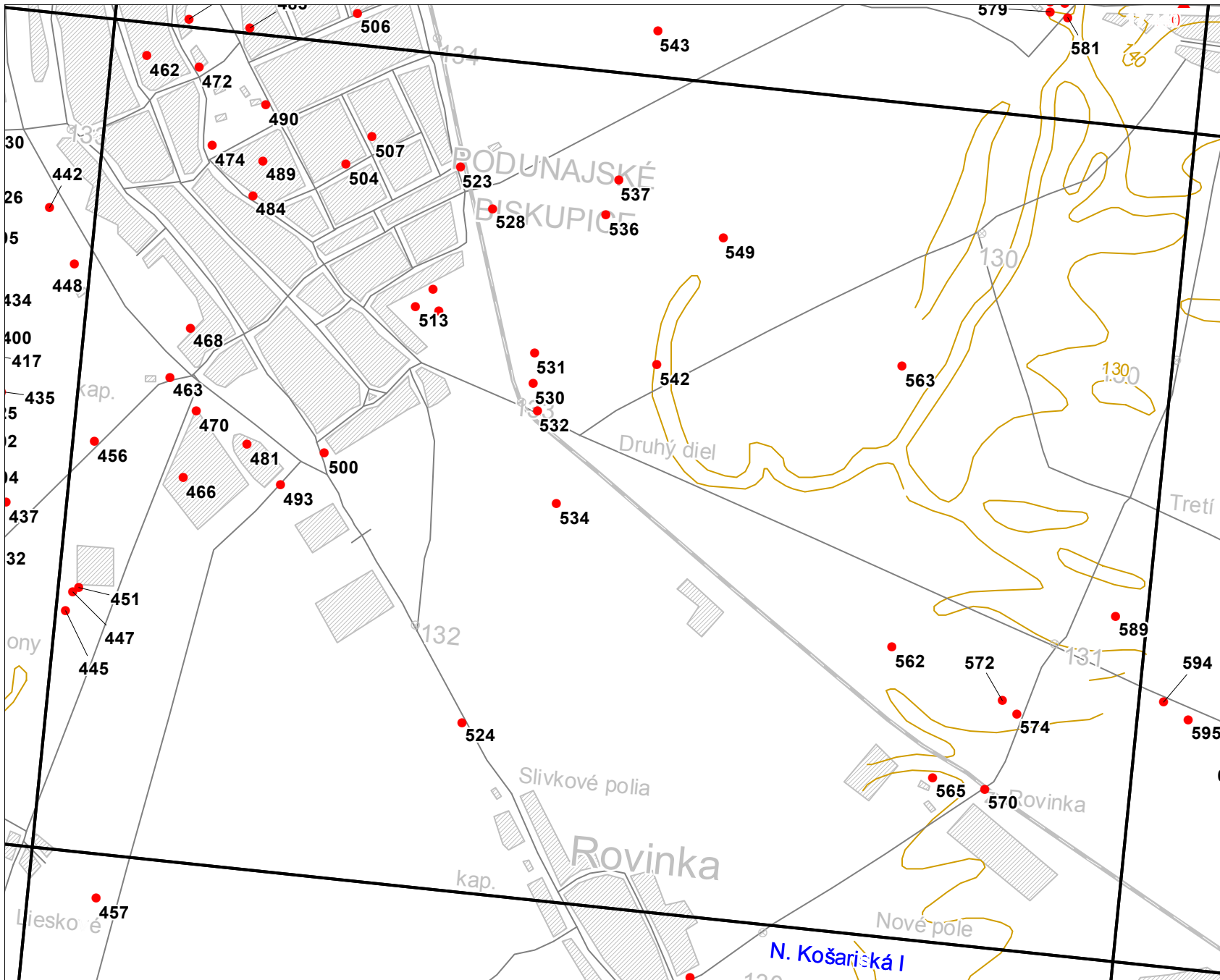
LEGENDA:

- ₁₀ hydrogeologický vrt
- ▲_{17 220} zrážkomerná stanica
- ▲_{11 810} meteorologická stanica



mierka 1:25 000

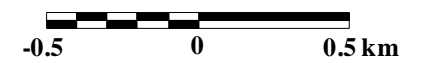
Mapa hydrogeologickej dokumentácie v mierke 1 : 25 000



Mapa dokumentácie č. 14

LEGENDA:

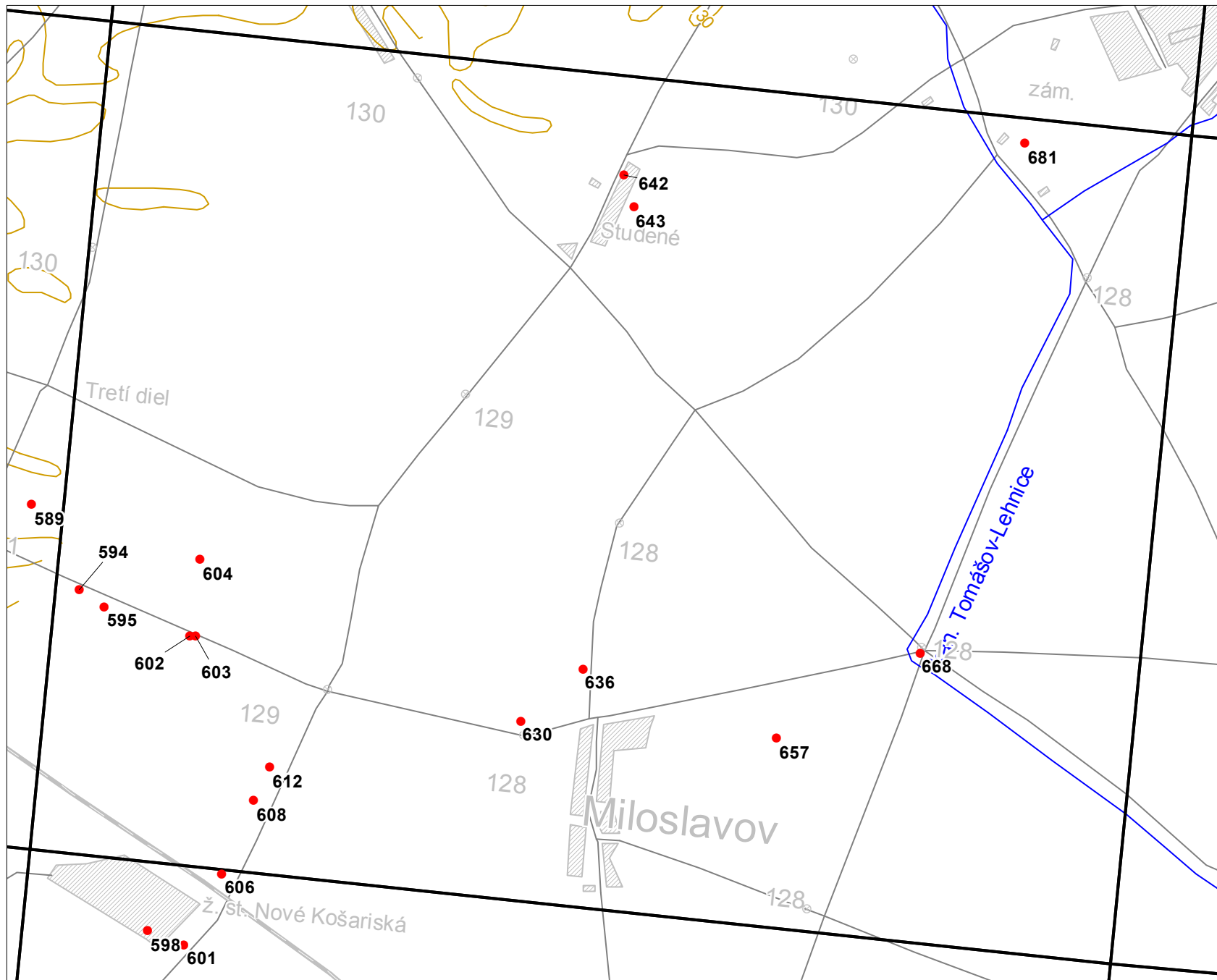
- ₁₀ hydrogeologický vrt
- ▲_{17 220} zrážkomerná stanica
- ▲_{11 810} meteorologická stanica



mierka 1:25 000

Mapa hydrogeologickej dokumentácie v mierke 1 : 25 000

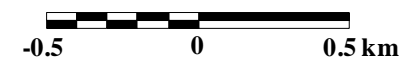
Mapa č.14, Podklad: S - JTSK 1 : 50 000, Listoklad: S - JTSK 1 : 10 000 č. 44-24-09



Mapa dokumentácie č. 15

LEGENDA:

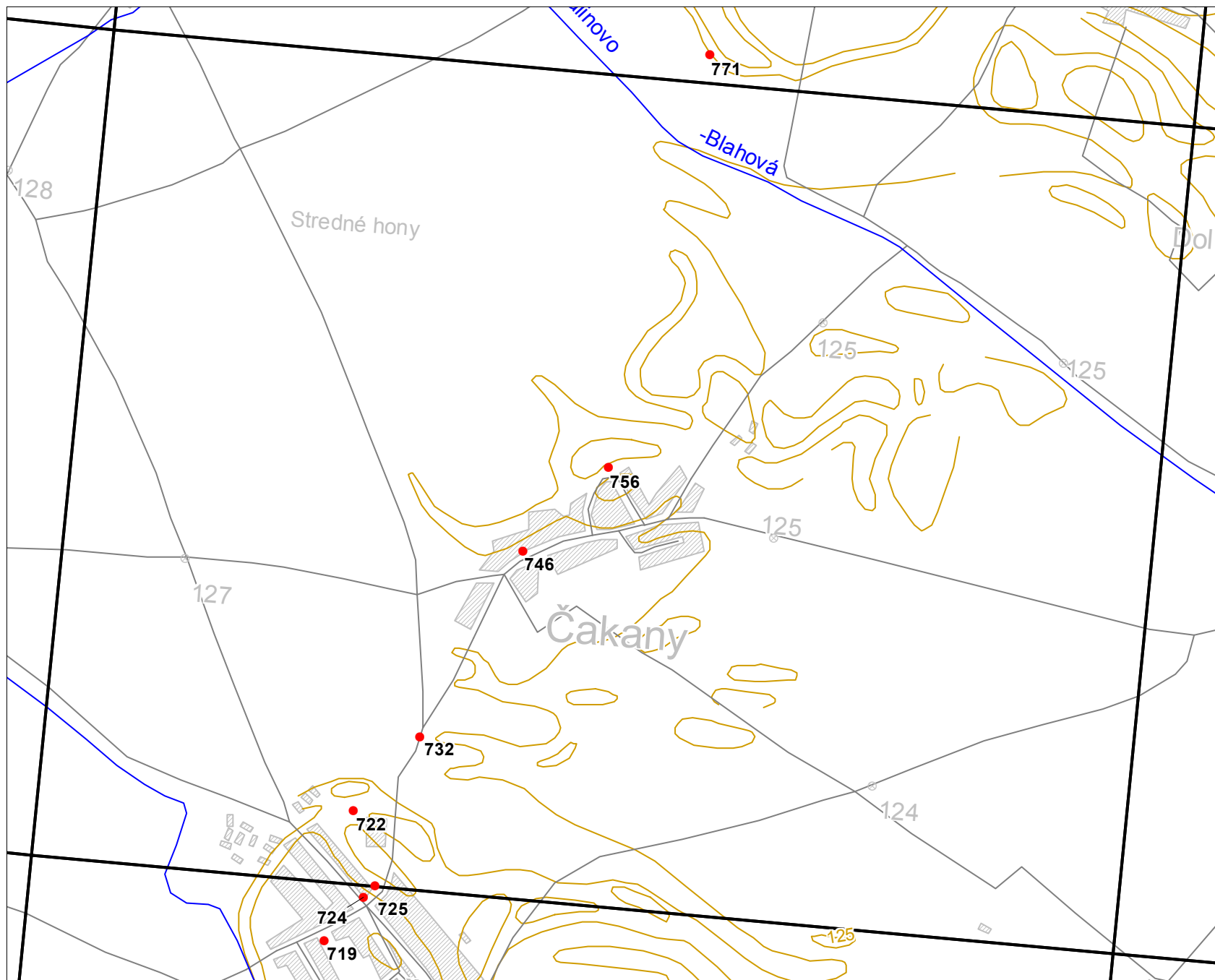
- ₁₀ hydrogeologický vrt
- ▲_{17 220} zrážkomerná stanica
- ▲_{11 810} meteorologická stanica



mierka 1:25 000

Mapa hydrogeologickej dokumentácie v mierke 1 : 25 000

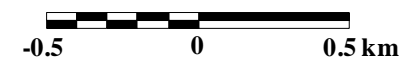
Mapa č.15, Podklad: S - JTSK 1 : 50 000, Listoklad: S - JTSK 1 : 10 000 č. 44-24-10



Mapa dokumentácie č. 16

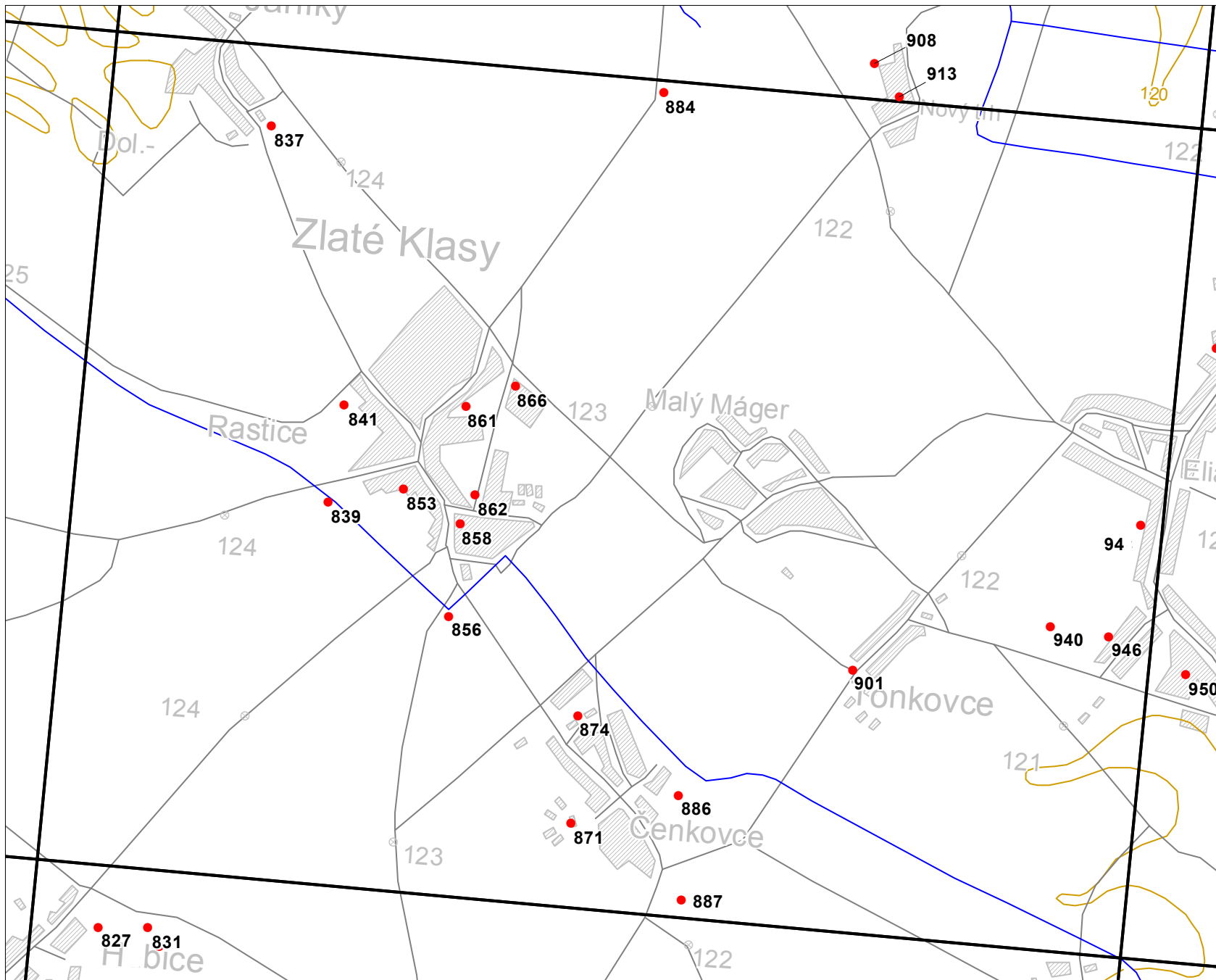
LEGENDA:

- ₁₀ hydrogeologický vrt
- ▲_{17 220} zrážkomerná stanica
- ▲_{11 810} meteorologická stanica



mierka 1:25 000

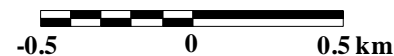
Mapa hydrogeologickej dokumentácie v mierke 1 : 25 000



Mapa dokumentácie č. 17

LEGENDA:

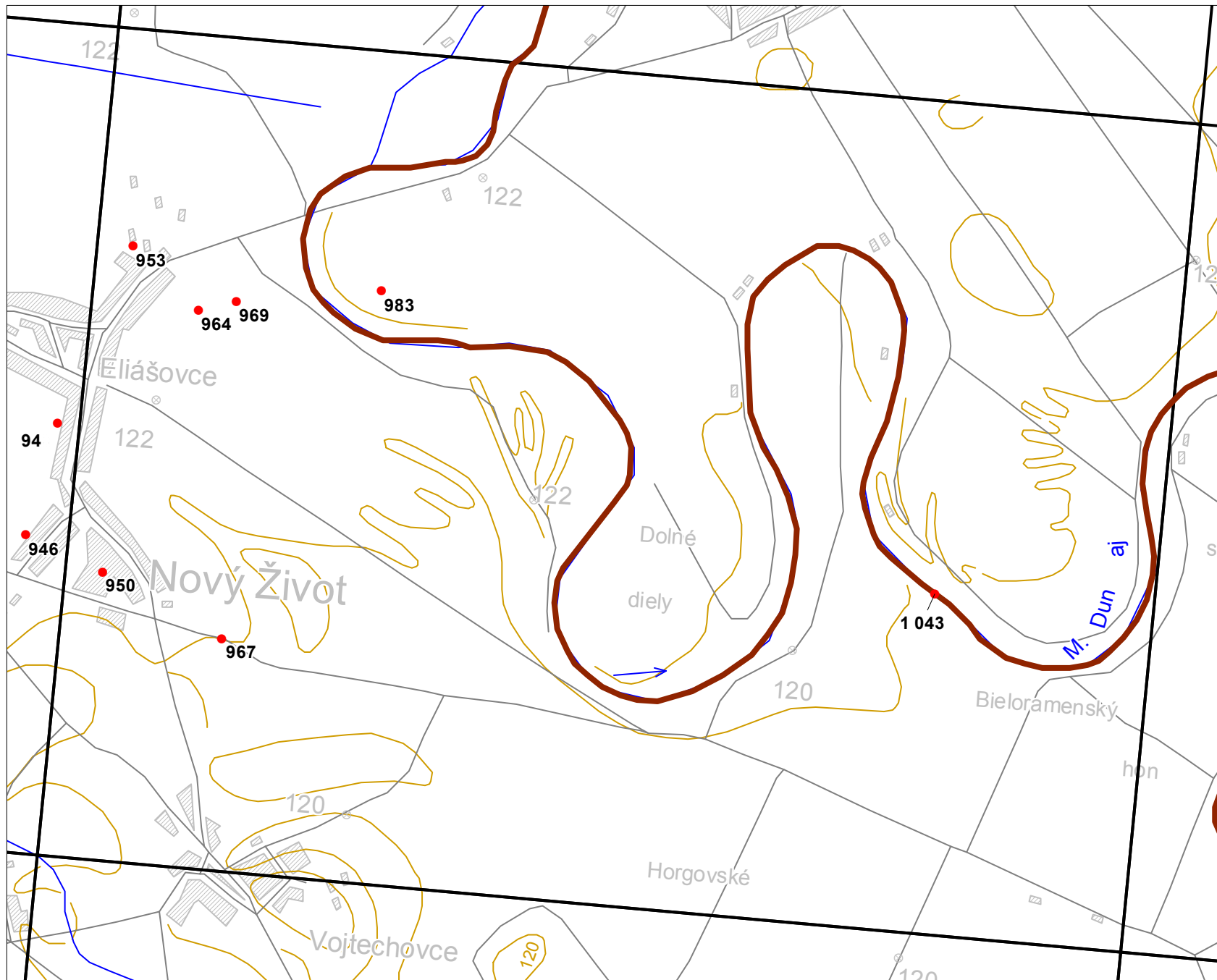
- 10 hydrogeologický vrt
- ▲ 17 220 zrážkomerná stanica
- ▲ 11 810 meteorologická stanica



mierka 1:25 000

Mapa hydrogeologickej dokumentácie v mierke 1 : 25 000

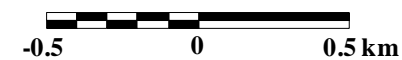
Mapa č.17, Podklad: S - JTSK 1 : 50 000, Listoklad: S - JTSK 1 : 10 000 č. 45-13-07



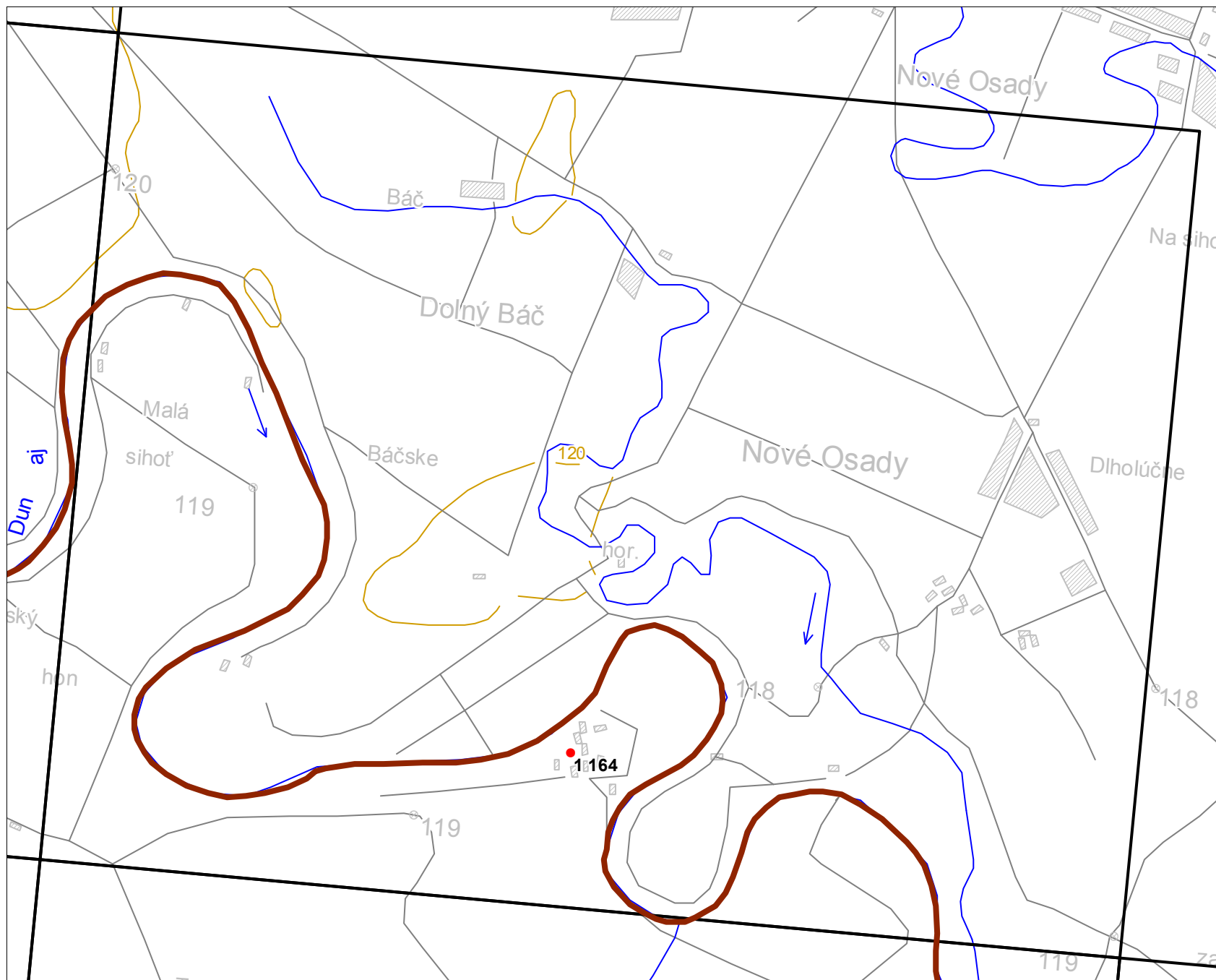
Mapa dokumentácie č. 18

LEGENDA:

- ₁₀ hydrogeologický vrt
- ▲_{17 220} zrážkomerná stanica
- ▲_{11 810} meteorologická stanica



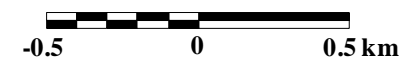
mierka 1:25 000



Mapa dokumentácie č. 19

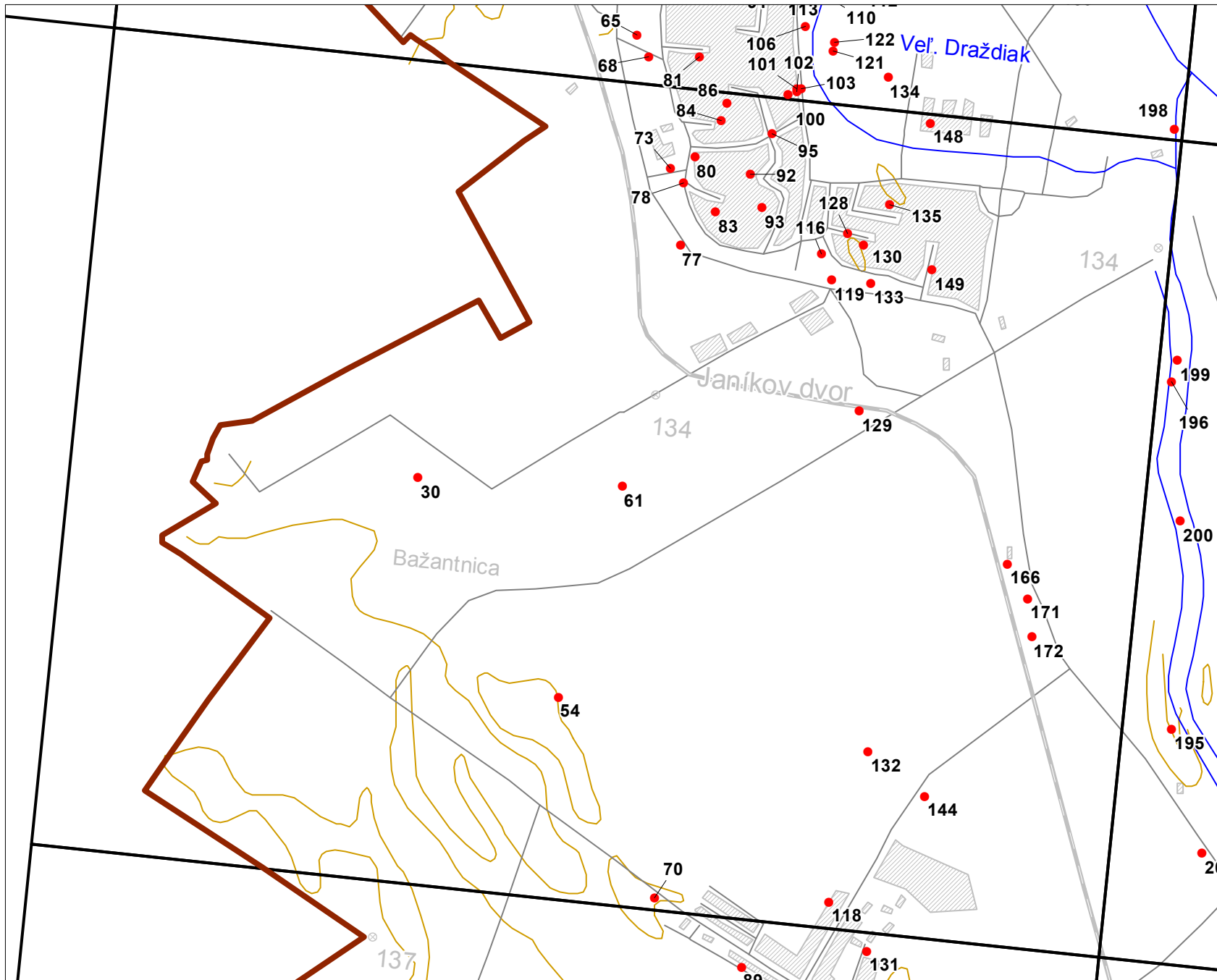
LEGENDA:

- 10 hydrogeologický vrt
- ▲ 17 220 zrážkomerná stanica
- ▲ 11 810 meteorologická stanica



mierka 1:25 000

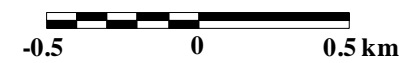
Mapa hydrogeologickej dokumentácie v mierke 1 : 25 000



Mapa dokumentácie č. 20

LEGENDA:

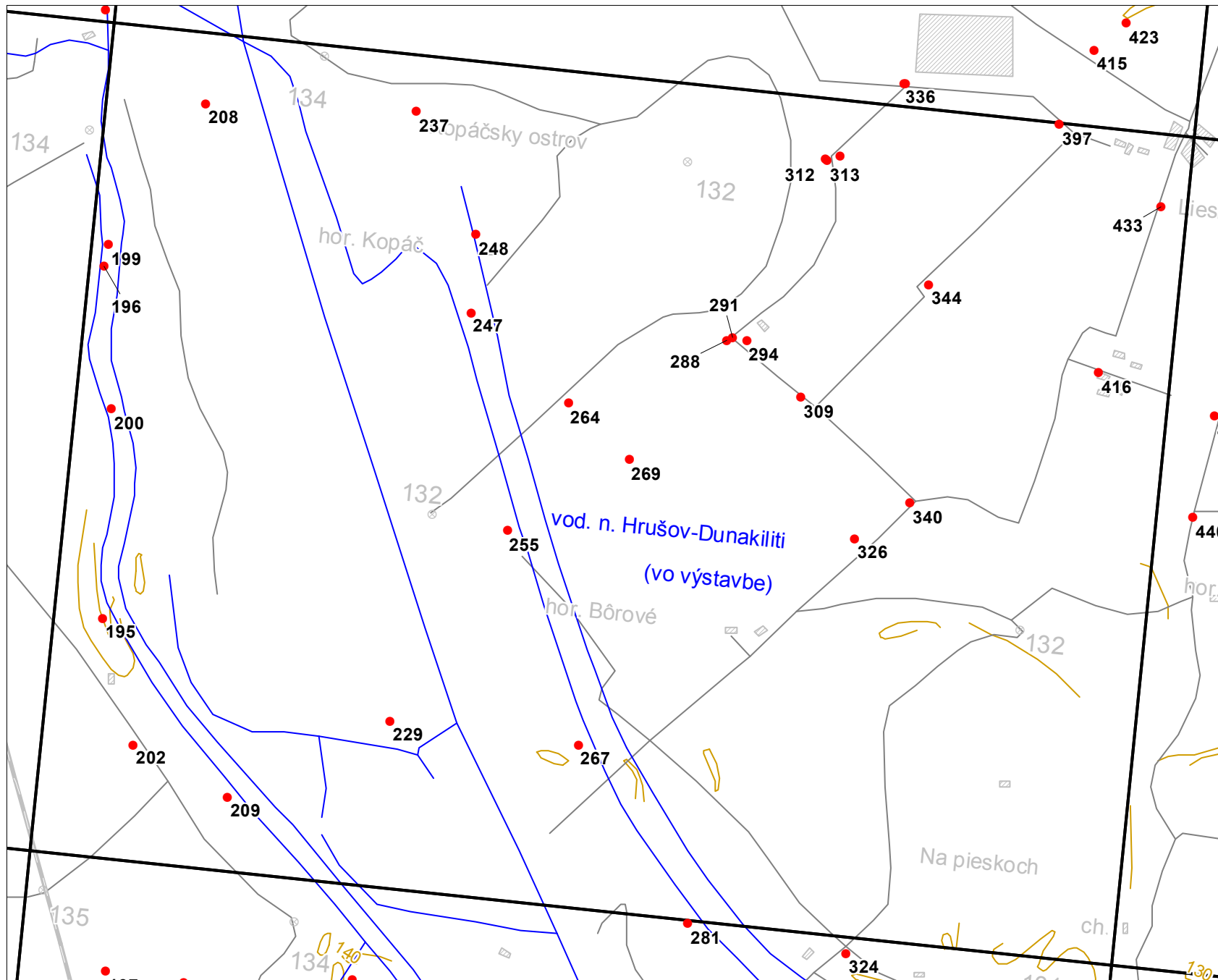
- ₁₀ hydrogeologický vrt
- ▲_{17 220} zrážkomerná stanica
- ▲_{11 810} meteorologická stanica



mierka 1:25 000

Mapa hydrogeologickej dokumentácie v mierke 1 : 25 000

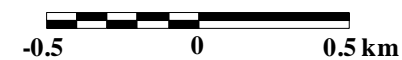
Mapa č.20, Podklad: S - JTSK 1 : 50 000, Listoklad: S - JTSK 1 : 10 000 č. 44-24-12



Mapa dokumentácie č. 21

LEGENDA:

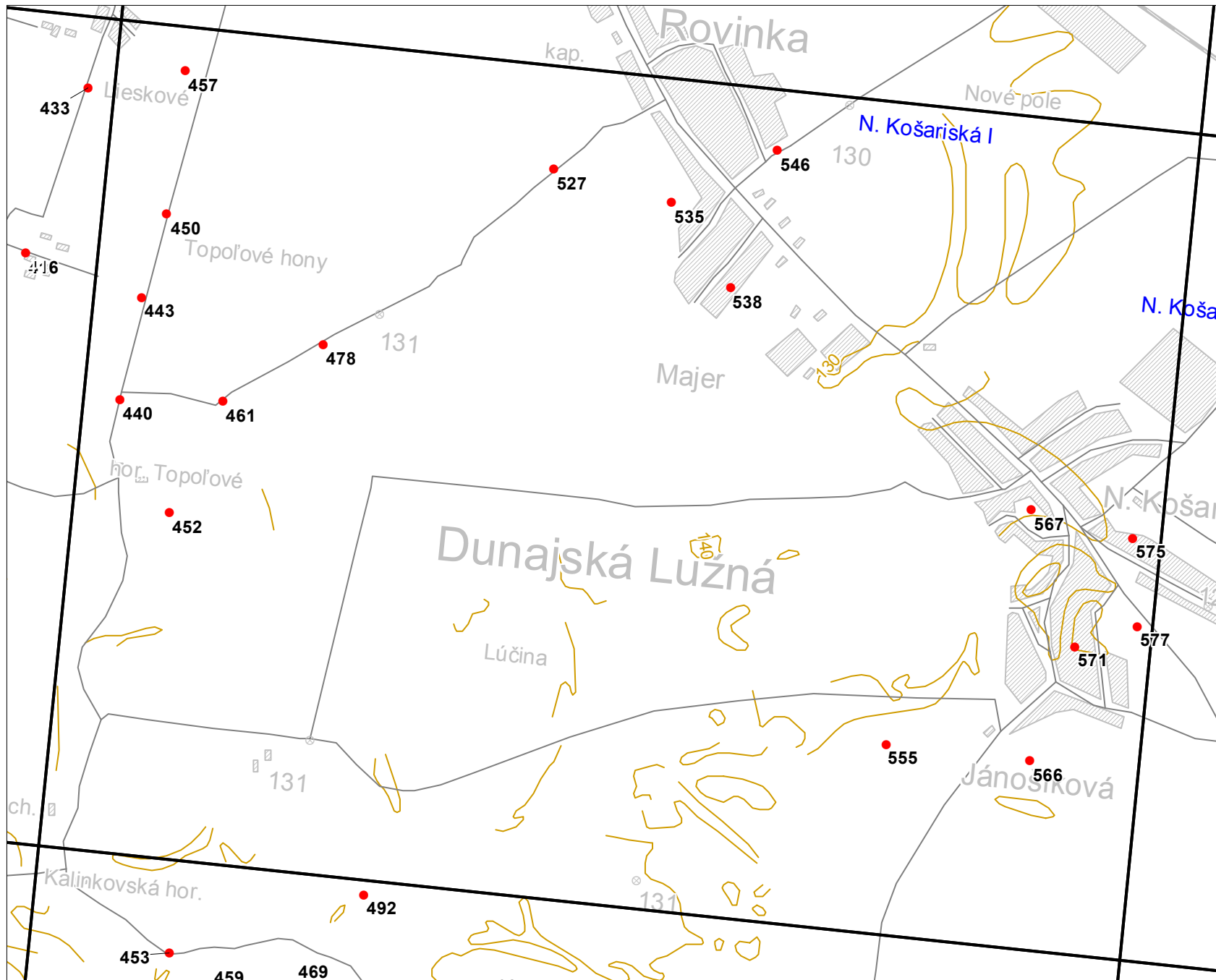
- ₁₀ hydrogeologický vrt
- ▲_{17 220} zrážkomerná stanica
- ▲_{11 810} meteorologická stanica



mierka 1:25 000

Mapa hydrogeologickej dokumentácie v mierke 1 : 25 000

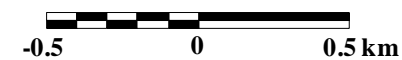
Mapa č.21, Podklad: S - JTSK 1 : 50 000, Listoklad: S - JTSK 1 : 10 000 č. 44-24-13



Mapa dokumentácie č. 22

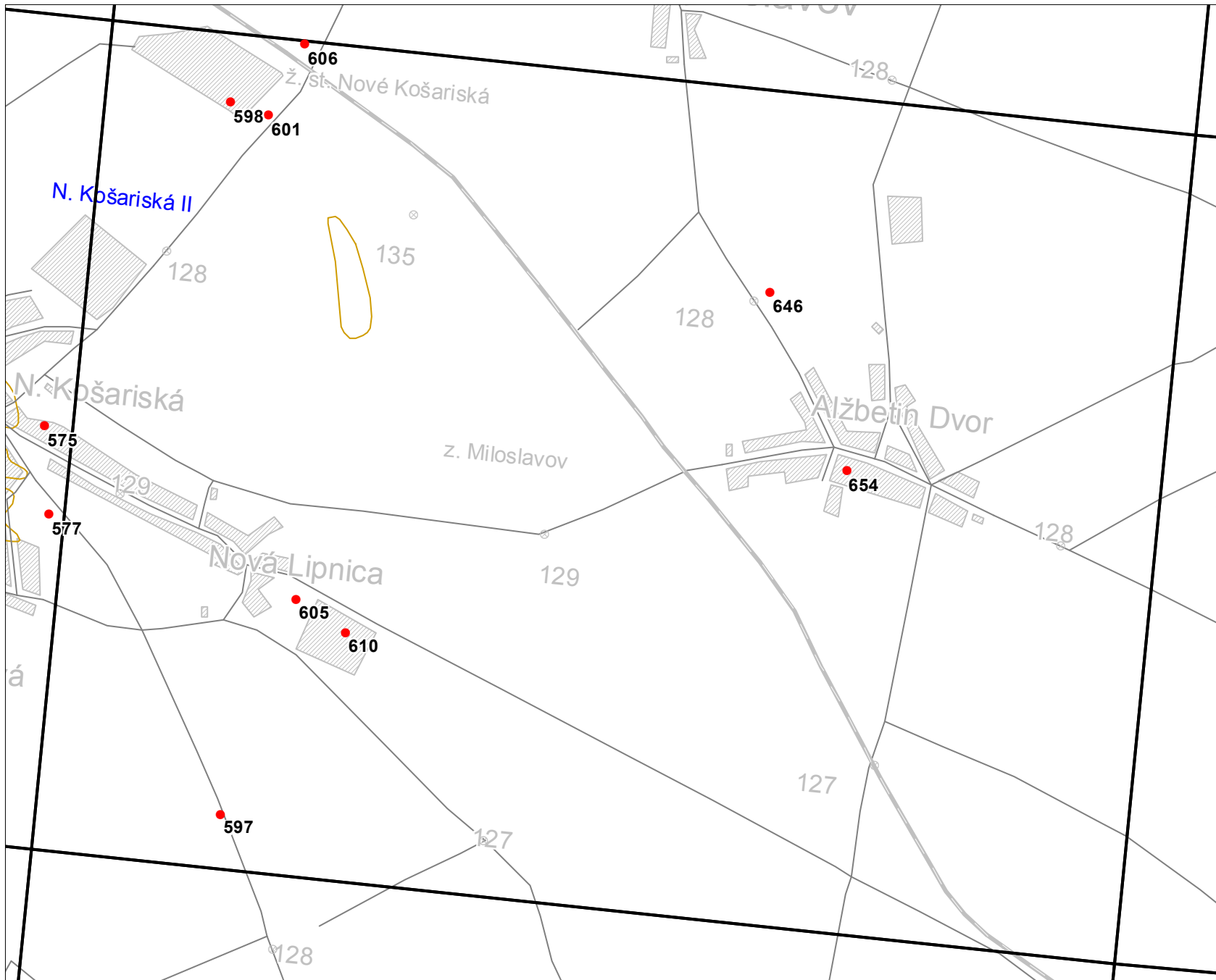
LEGENDA:

- ₁₀ hydrogeologický vrt
- ▲_{17 220} zrážkomerná stanica
- ▲_{11 810} meteorologická stanica



mierka 1:25 000

Mapa hydrogeologickej dokumentácie v mierke 1 : 25 000



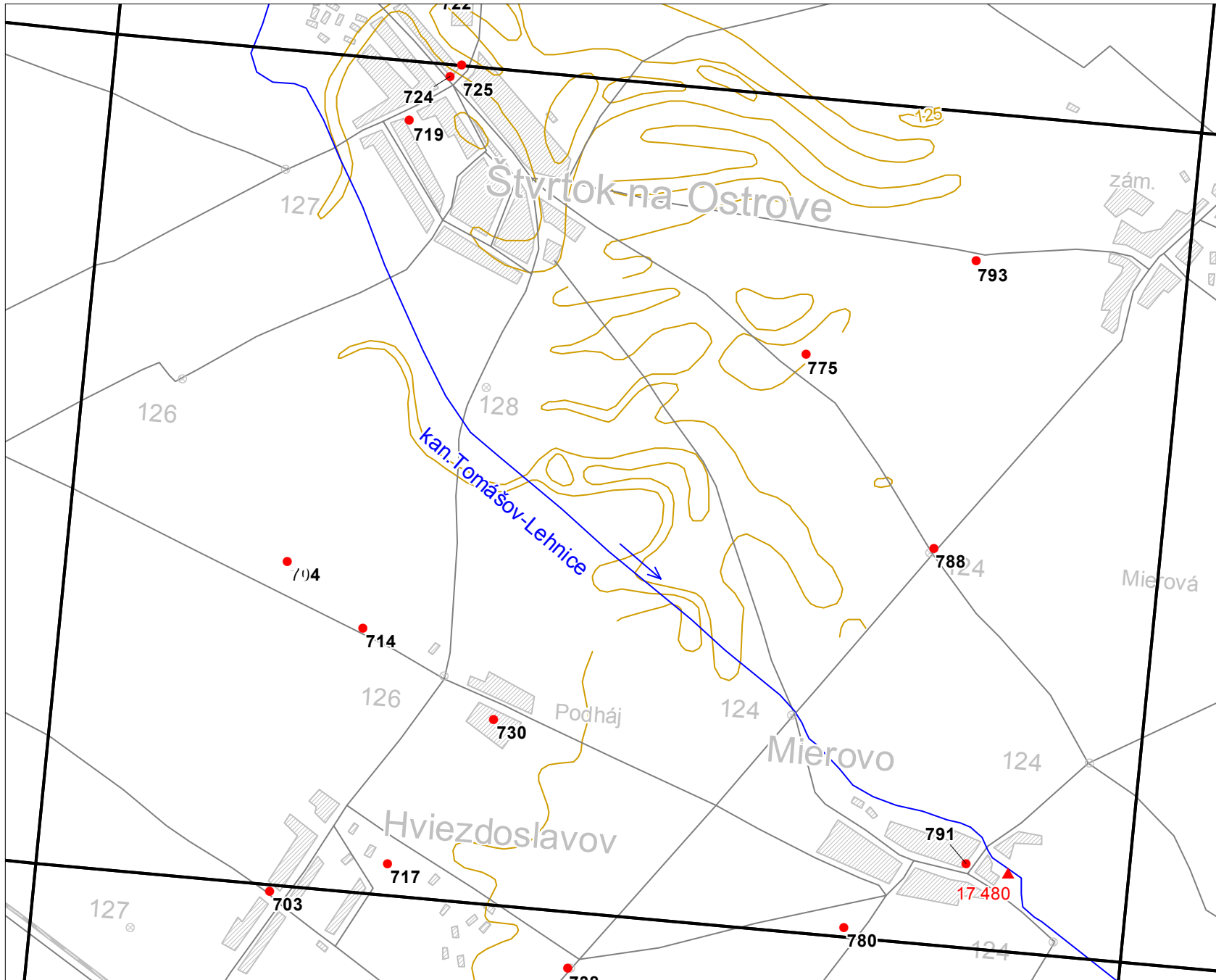
Mapa dokumentácie č. 23

LEGENDA:

- ₁₀ hydrogeologický vrt
- ▲_{17 220} zrážkomerná stanica
- ▲_{11 810} meteorologická stanica



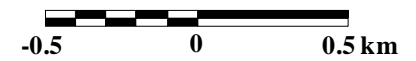
mierka 1:25 000



Mapa dokumentácie č. 24

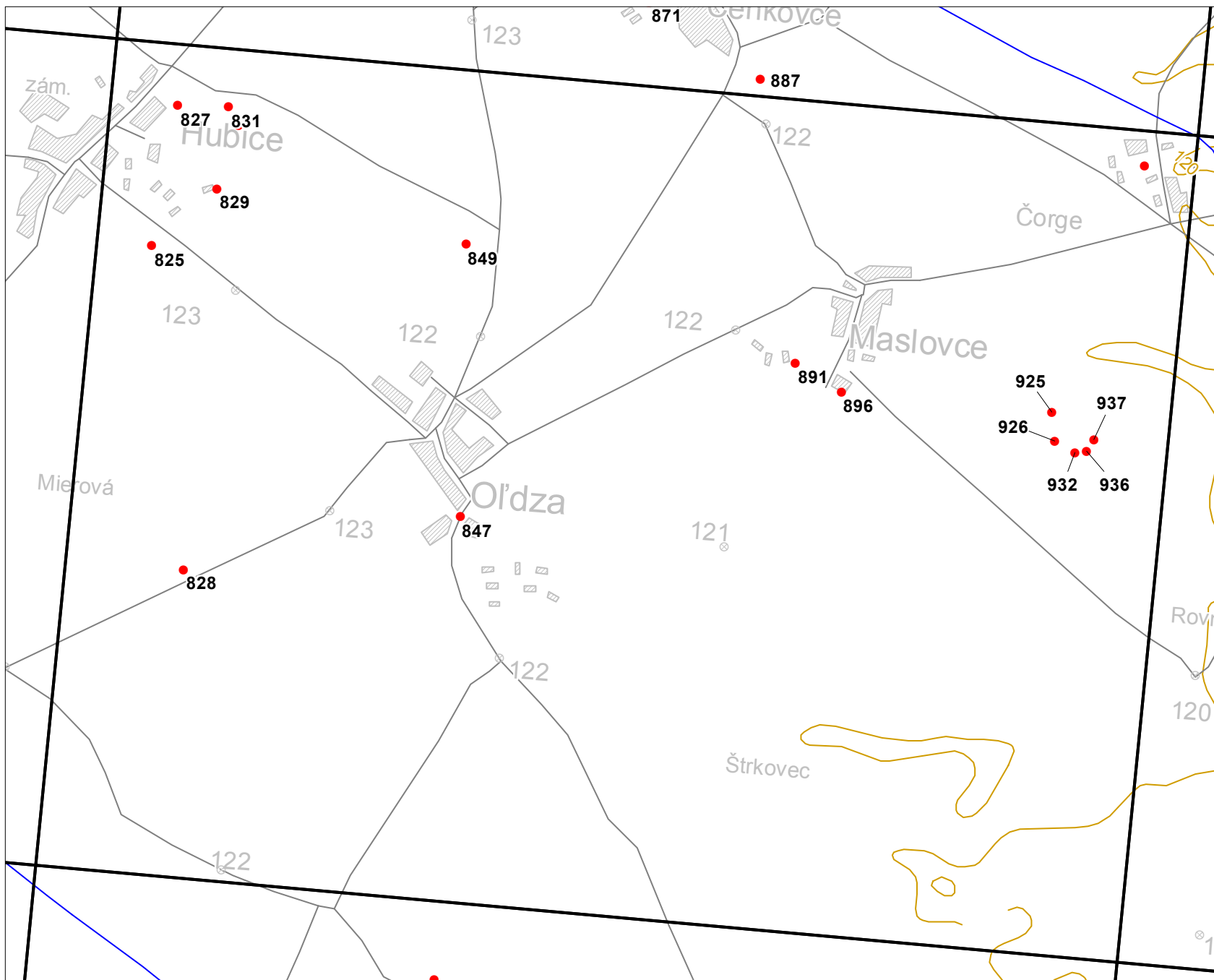
LEGENDA:

- 10 hydrogeologický vrt
- ▲ 17 220 zrážkomerná stanica
- ▲ 11 810 meteorologická stanica



mierka 1:25 000

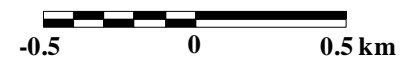
Mapa hydrogeologickej dokumentácie v mierke 1 : 25 000



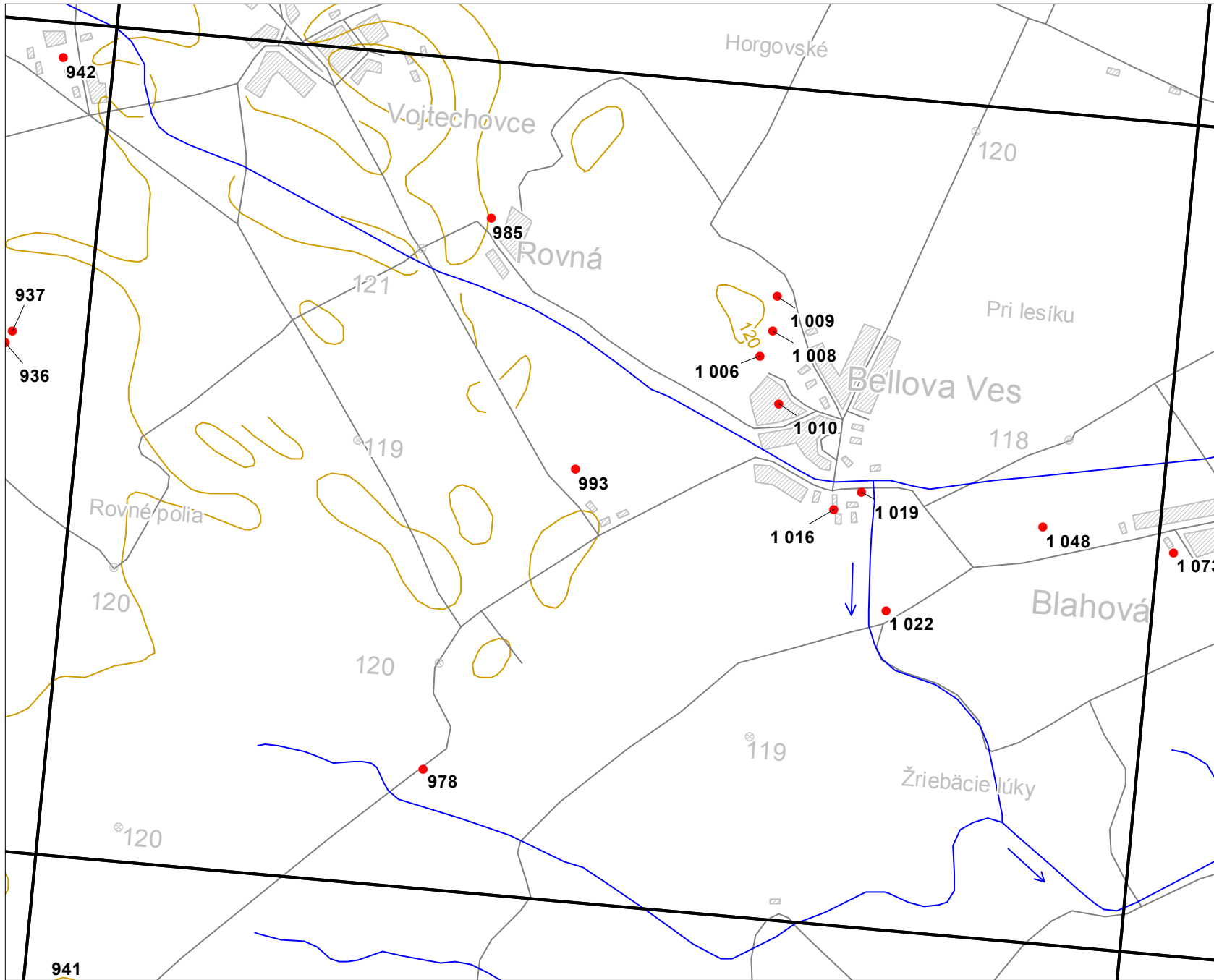
Mapa dokumentácie č. 25

LEGENDA:

- 10 hydrogeologický vrt
- ▲ 17 220 zrážkomerná stanica
- ▲ 11 810 meteorologická stanica



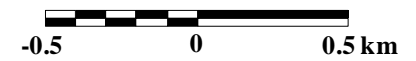
mierka 1:25 000



Mapa dokumentácie č. 26

LEGENDA:

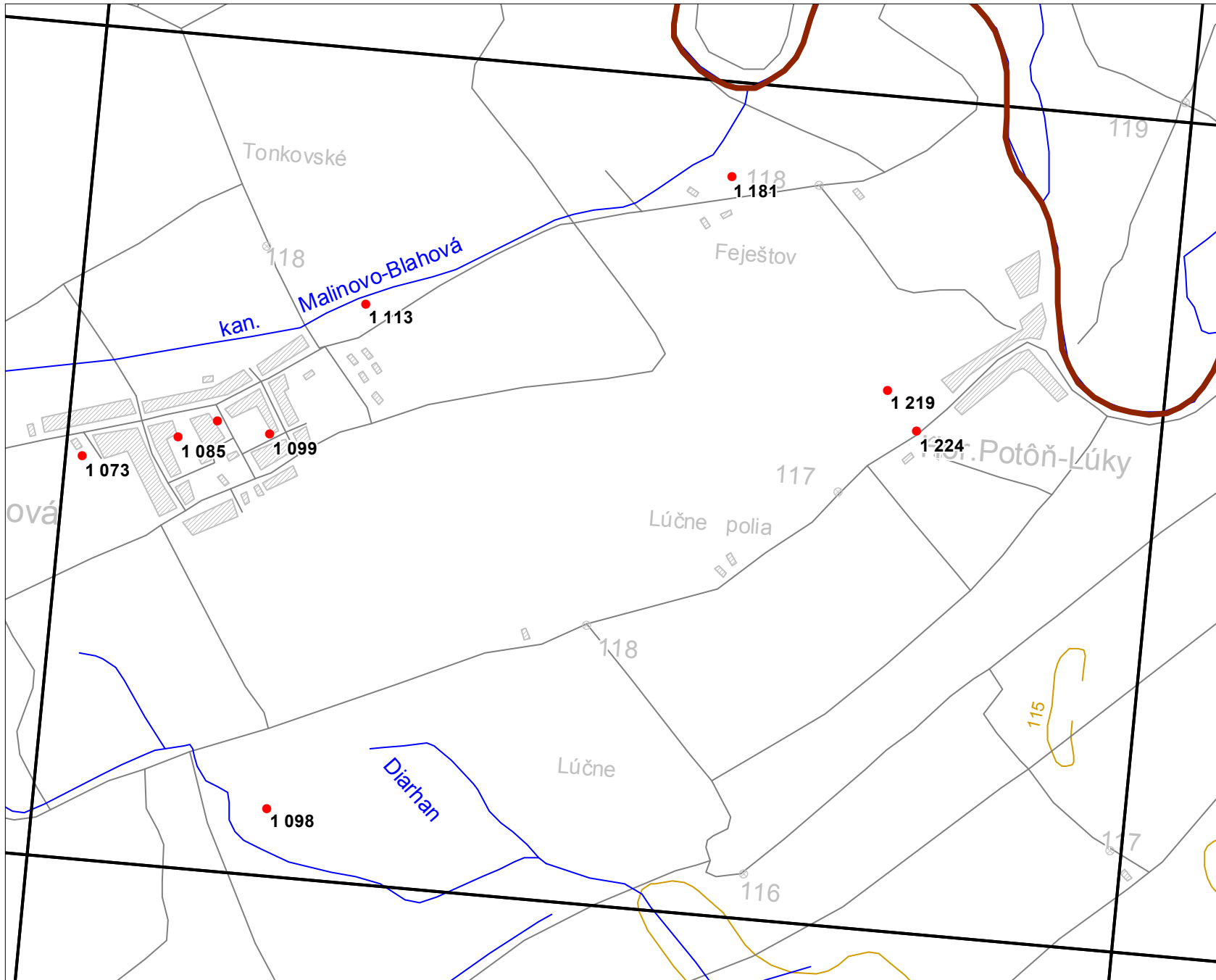
- 10 hydrogeologický vrt
- ▲ 17 220 zrážkomerná stanica
- ▲ 11 810 meteorologická stanica



mierka 1:25 000

Mapa hydrogeologickej dokumentácie v mierke 1 : 25 000

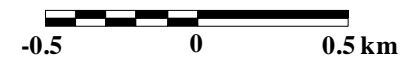
Mapa č.26, Podklad: S - JTSK 1 : 50 000, Listoklad: S - JTSK 1 : 10 000 č. 45-13-13



Mapa dokumentácie č. 27

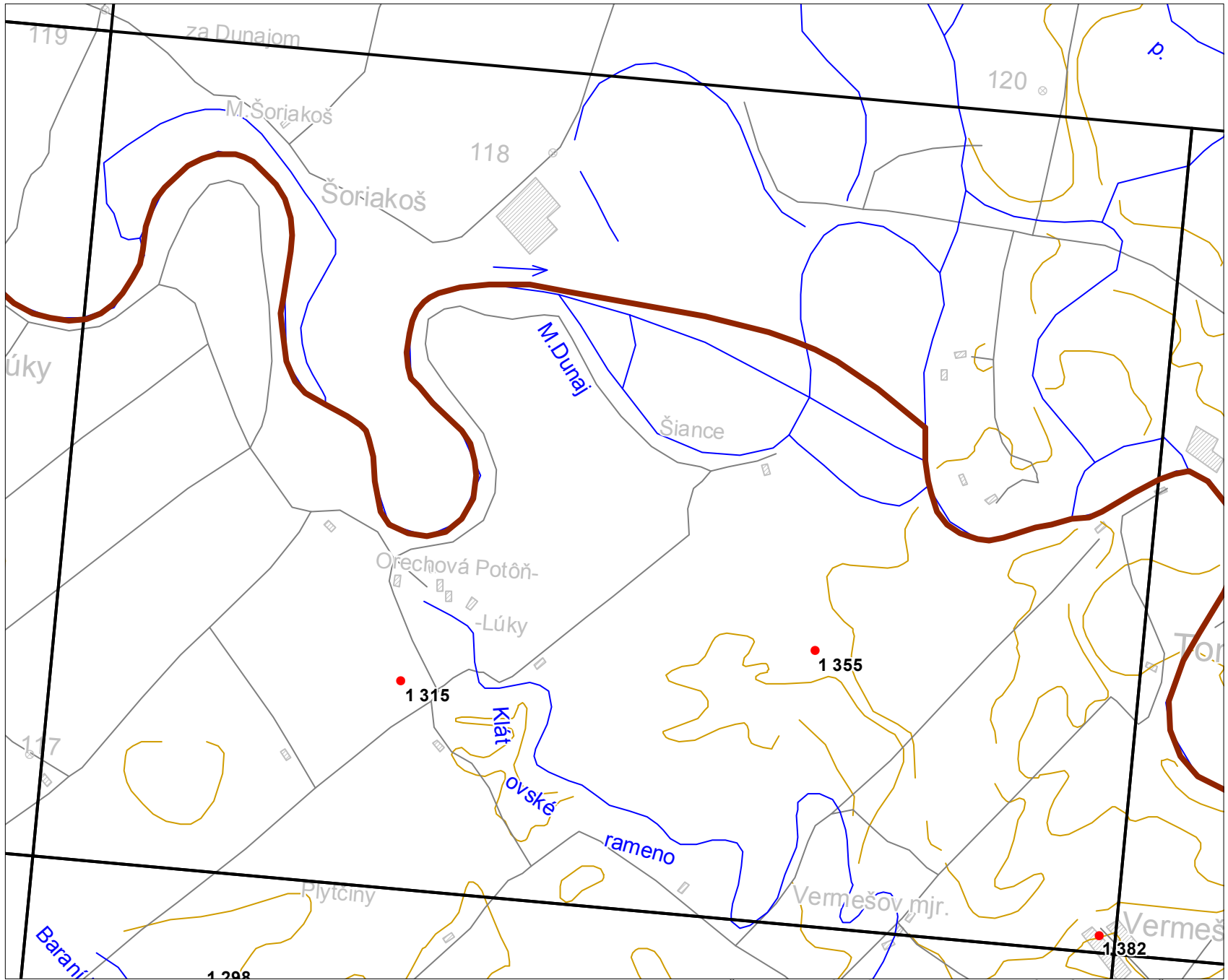
LEGENDA:

- 10 hydrogeologický vrt
- ▲ 17 220 zrážkomerná stanica
- ▲ 11 810 meteorologická stanica



mierka 1:25 000

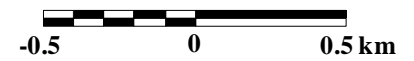
Mapa hydrogeologickej dokumentácie v mierke 1 : 25 000



Mapa dokumentácie č. 28

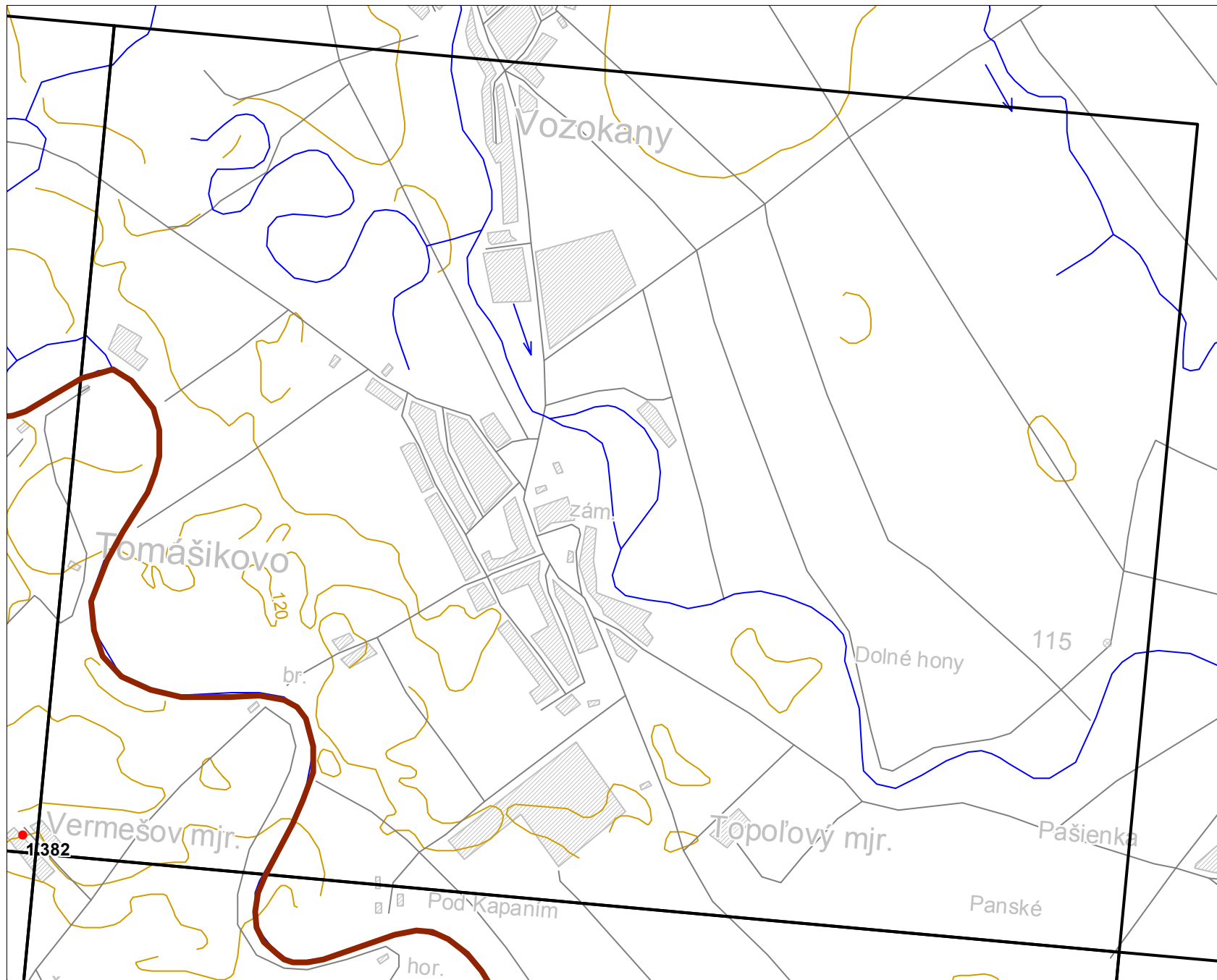
LEGENDA:

- 10 hydrogeologický vrt
- ▲ 17 220 zrážkomerná stanica
- ▲ 11 810 meteorologická stanica



mierka 1:25 000

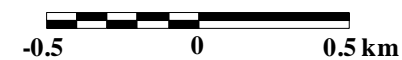
Mapa hydrogeologickej dokumentácie v mierke 1 : 25 000



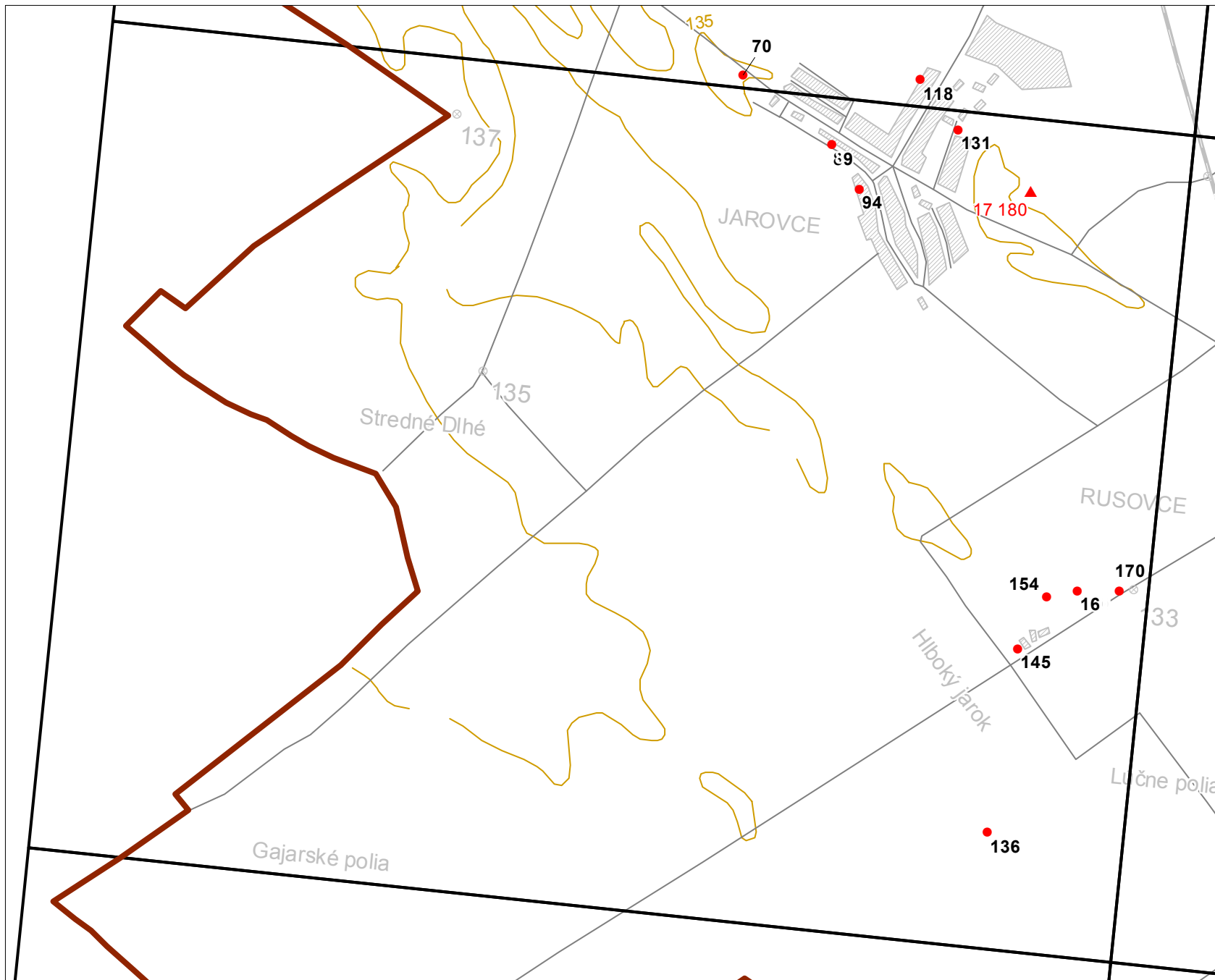
Mapa dokumentácie č. 29

LEGENDA:

- 10 hydrogeologický vrt
- ▲ 17 220 zrážkomerná stanica
- ▲ 11 810 meteorologická stanica



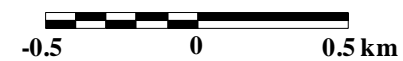
mierka 1:25 000



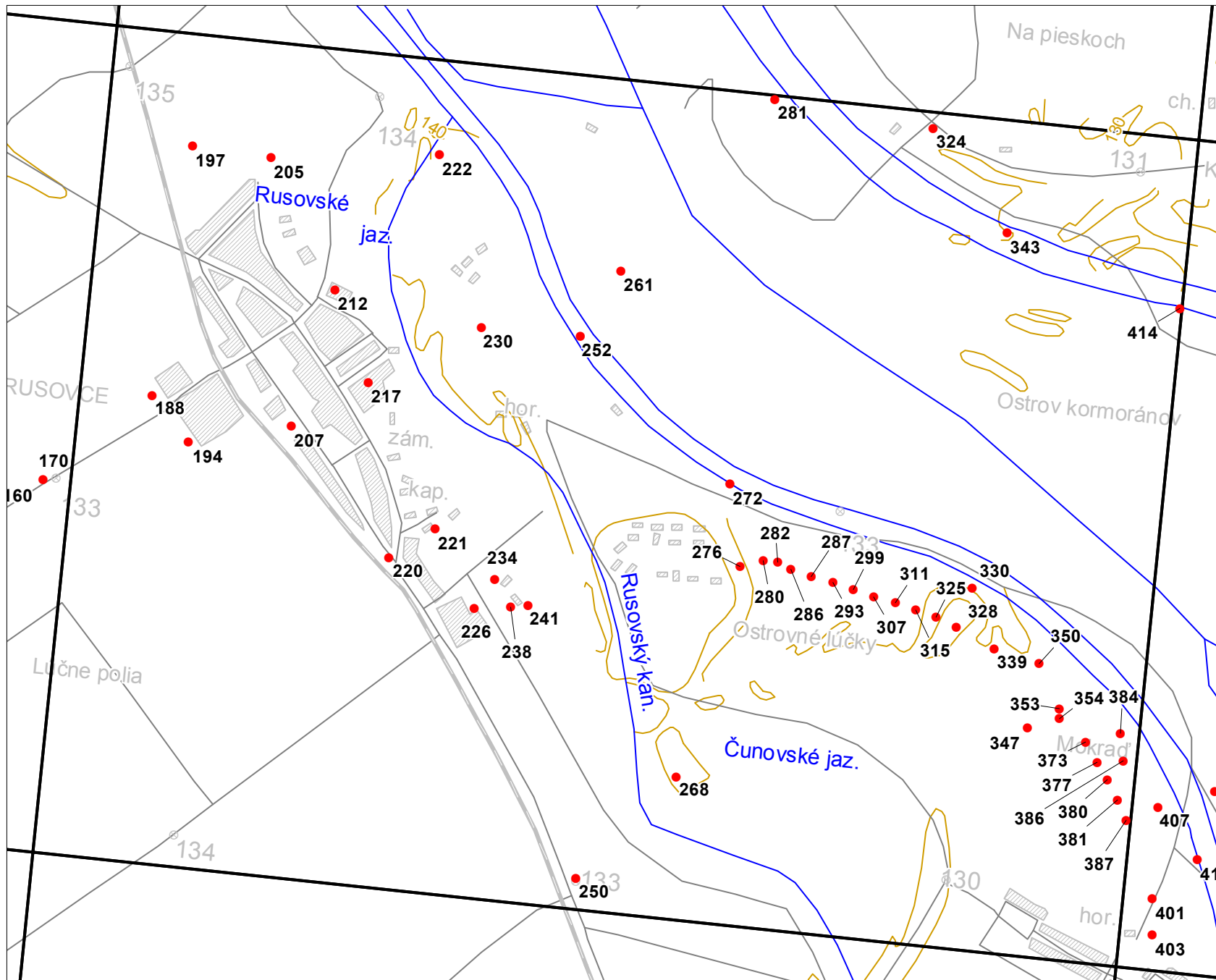
Mapa dokumentácie č. 30

LEGENDA:

- ₁₀ hydrogeologický vrt
- ▲_{17 220} zrážkomerná stanica
- ▲_{11 810} meteorologická stanica



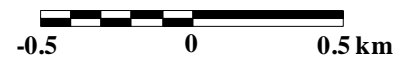
mierka 1:25 000



Mapa dokumentácie č. 31

LEGENDA:

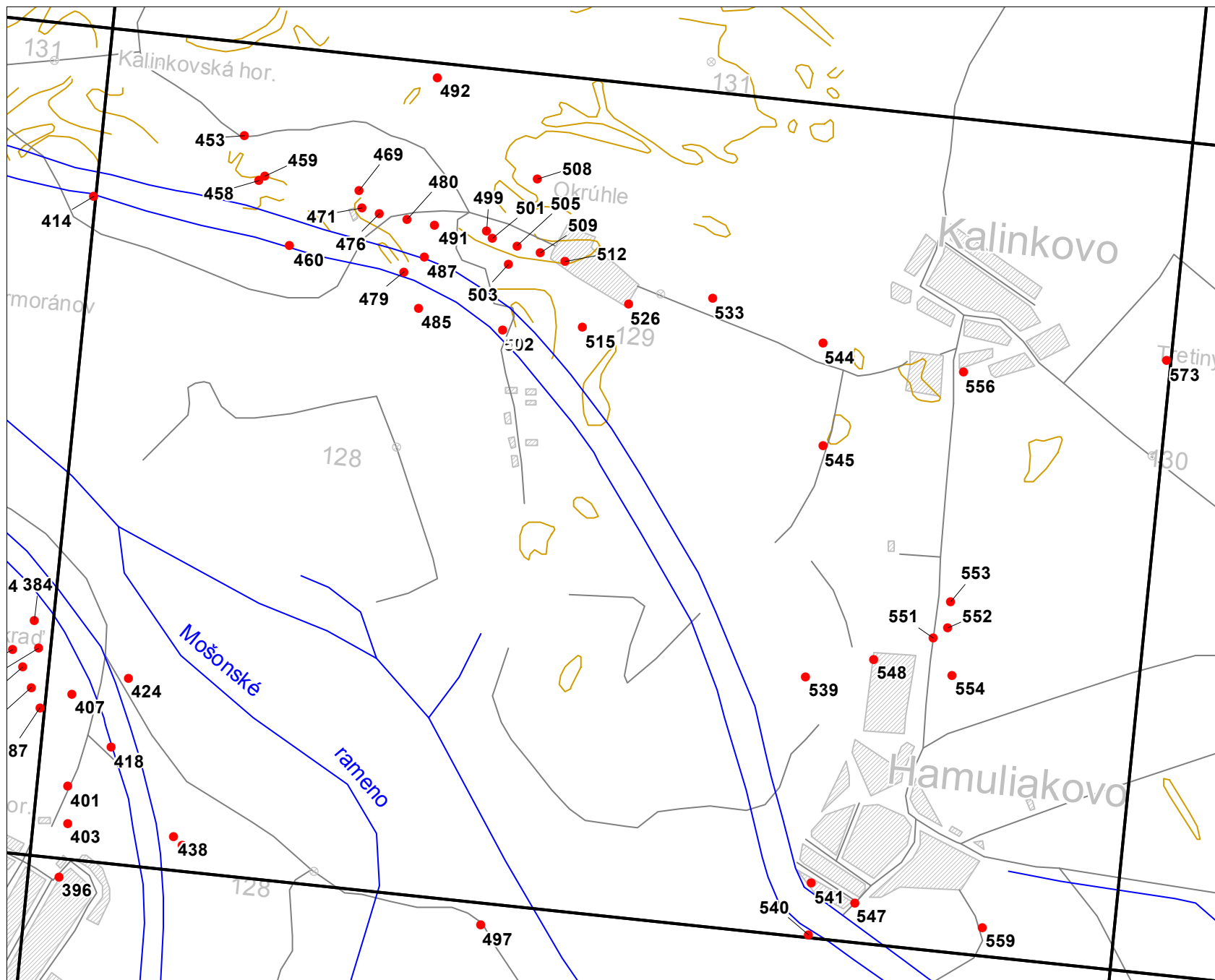
- ₁₀ hydrogeologický vrt
- ▲_{17 220} zrážkomerná stanica
- ▲_{11 810} meteorologická stanica



mierka 1:25 000

Mapa hydrogeologickej dokumentácie v mierke 1 : 25 000

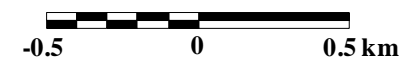
Mapa č.31, Podklad: S - JTSK 1 : 50 000, Listoklad: S - JTSK 1 : 10 000 č. 44-24-18



Mapa dokumentácie č. 32

LEGENDA:

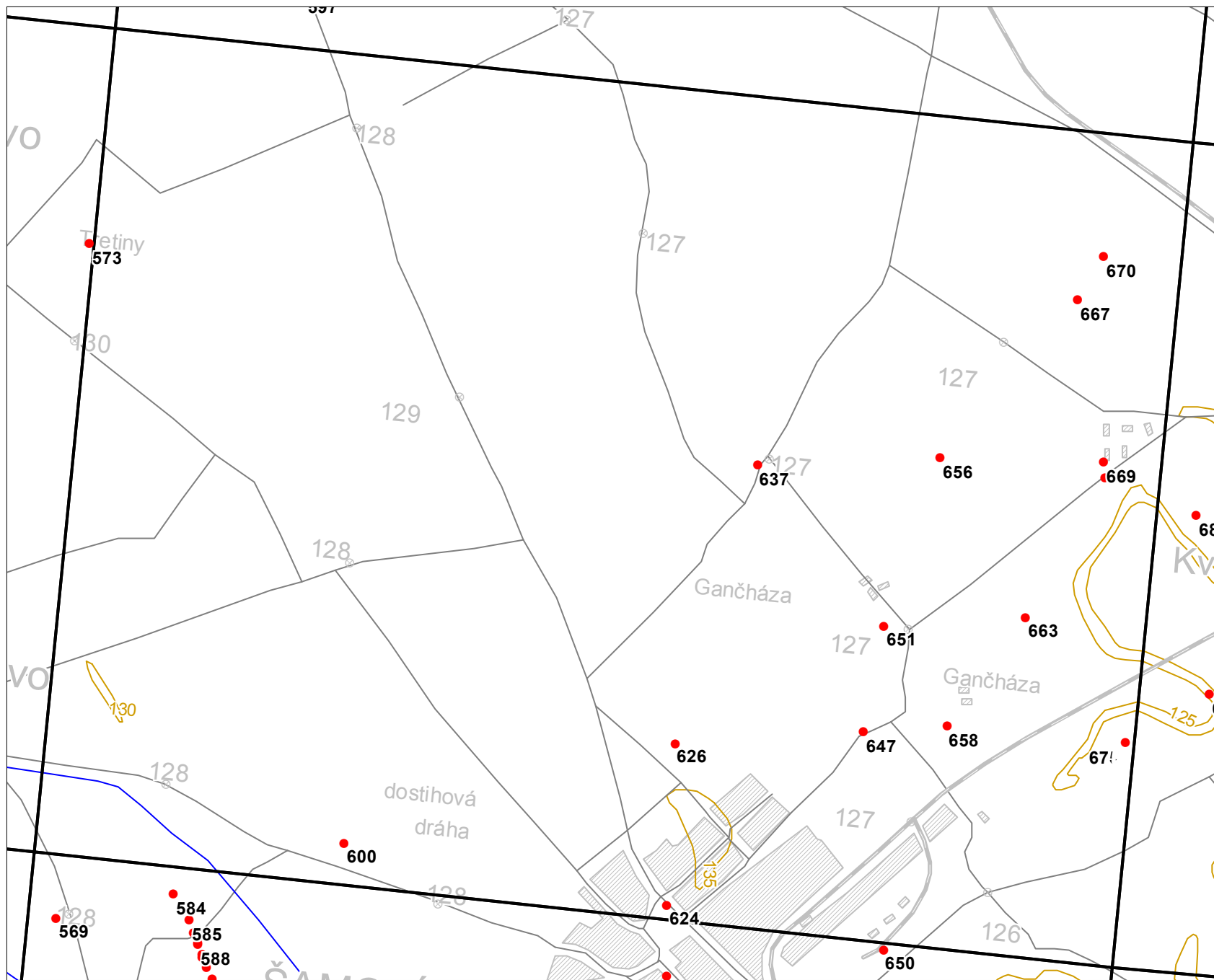
- ₁₀ hydrogeologický vrt
- ▲_{17 220} zrážkomerná stanica
- ▲_{11 810} meteorologická stanica



mierka 1:25 000

Mapa hydrogeologickej dokumentácie v mierke 1 : 25 000

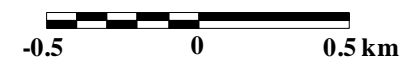
Mapa č.32, Podklad: S - JTSK 1 : 50 000, Listoklad: S - JTSK 1 : 10 000 č. 44-24-19



Mapa dokumentácie č. 33

LEGENDA:

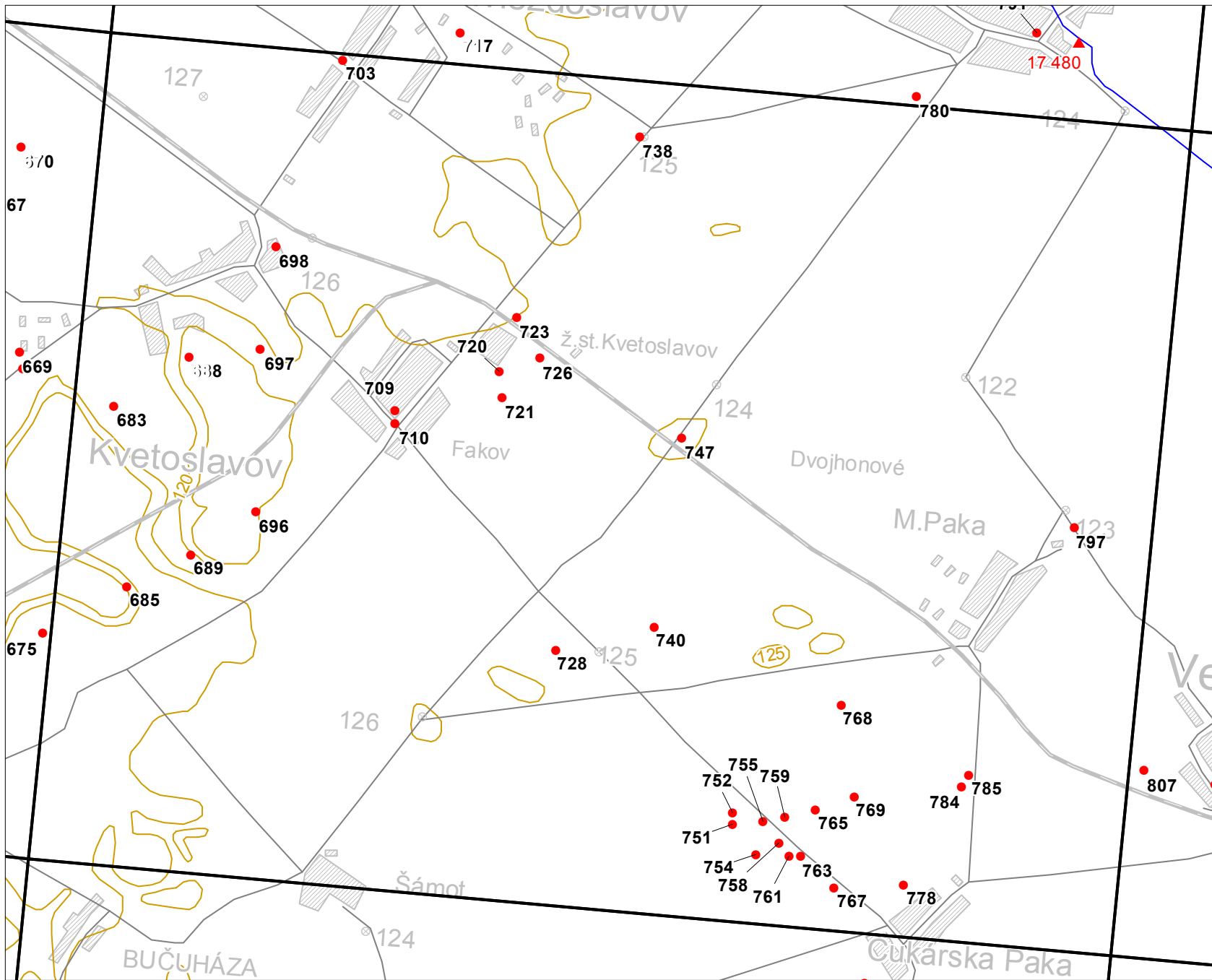
- ₁₀ hydrogeologický vrt
- ▲_{17 220} zrážkomerná stanica
- ▲_{11 810} meteorologická stanica



mierka 1:25 000

Mapa hydrogeologickej dokumentácie v mierke 1 : 25 000

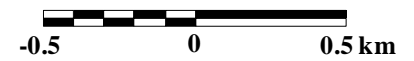
Mapa č.33, Podklad: S - JTSK 1 : 50 000, Listoklad: S - JTSK 1 : 10 000 č. 44-24-20



Mapa dokumentácie č. 34

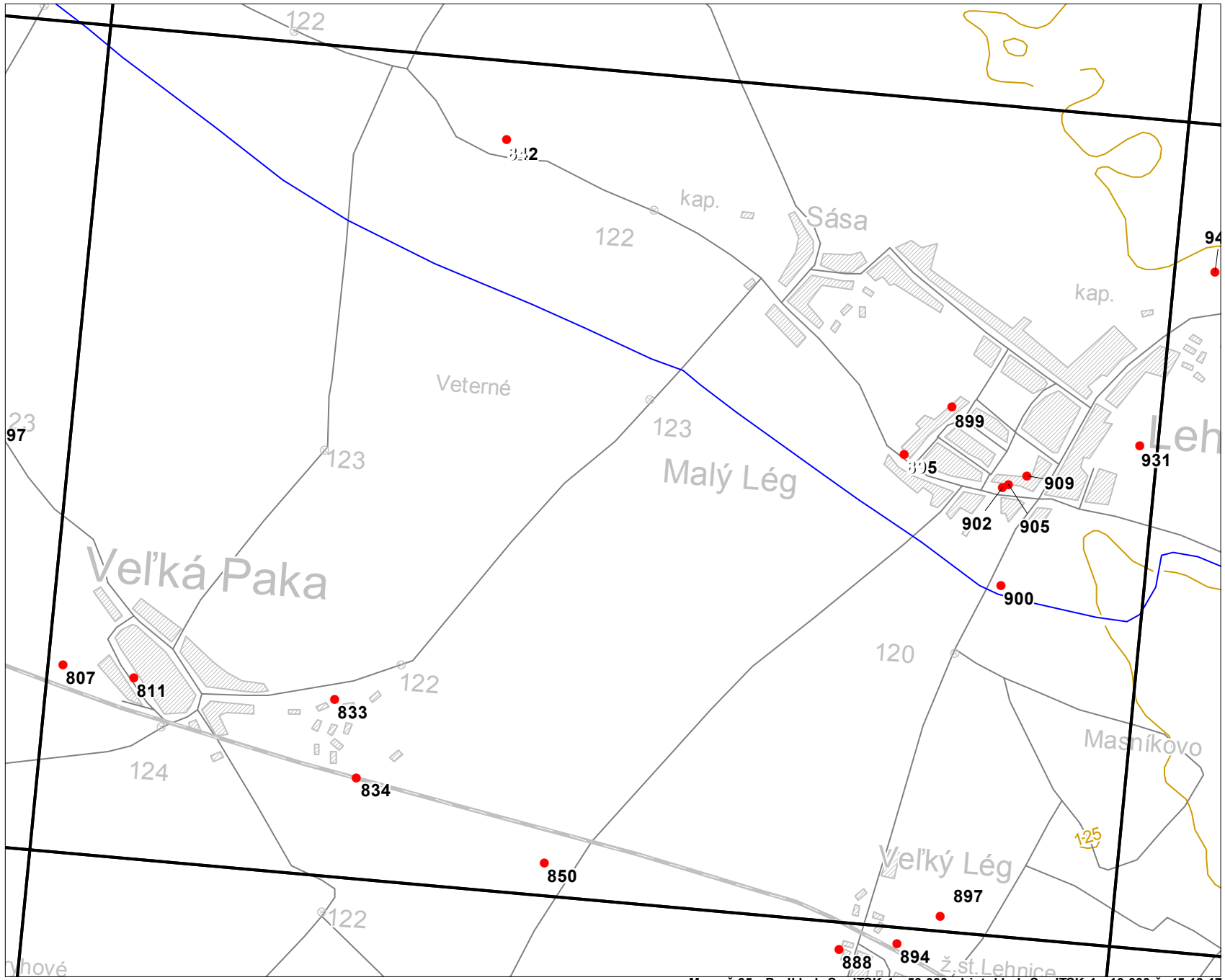
LEGENDA:

- 10 hydrogeologický vrt
- ▲ 17 220 zrážkomerná stanica
- ▲ 11 810 meteorologická stanica



mierka 1:25 000

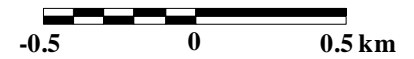
Mapa hydrogeologickej dokumentácie v mierke 1 : 25 000



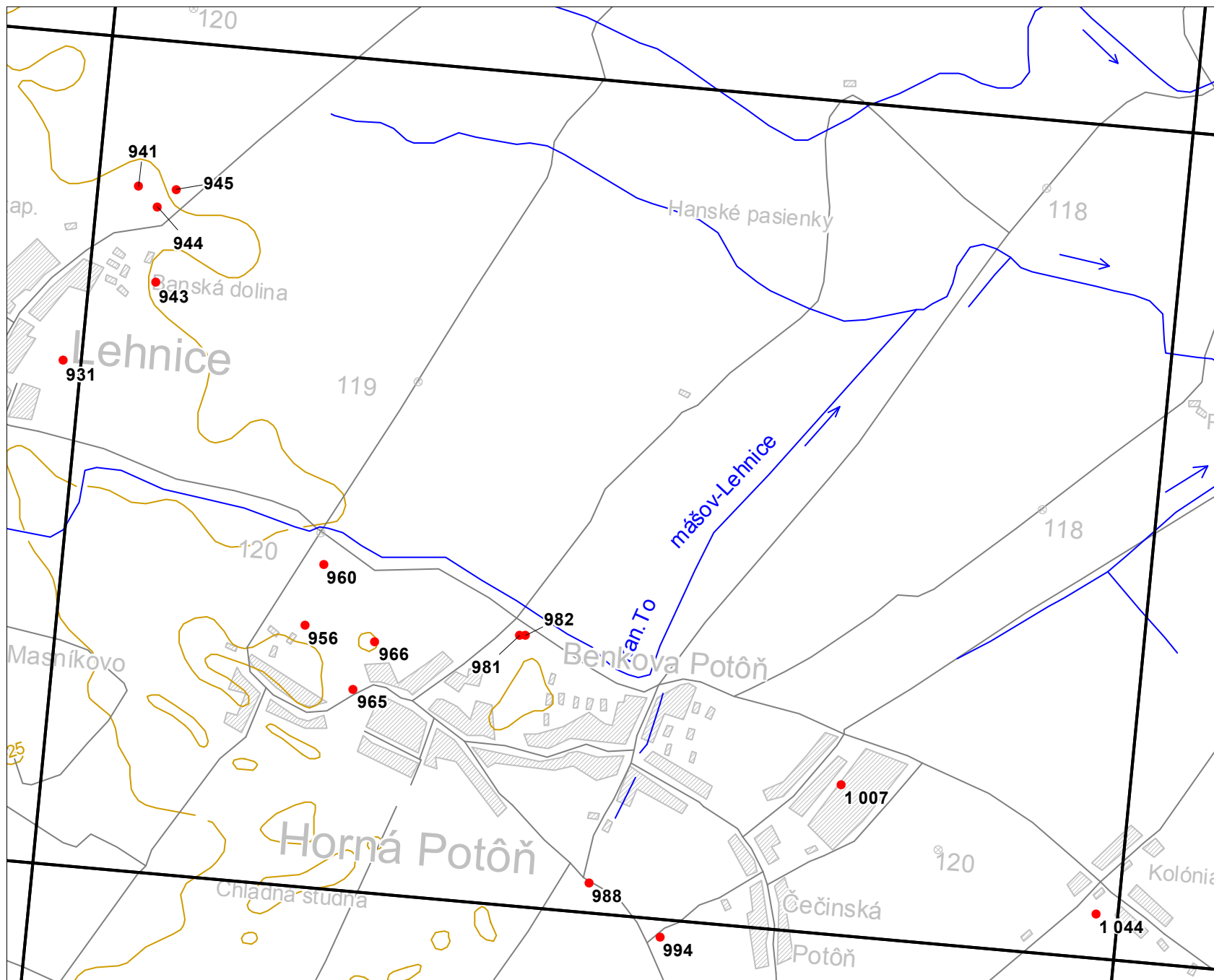
Mapa dokumentácie č. 35

LEGENDA:

- 10 hydrogeologický vrt
- ▲ 17 220 zrážkomerná stanica
- ▲ 11 810 meteorologická stanica



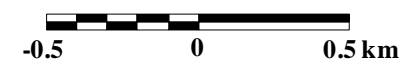
mierka 1:25 000



Mapa dokumentácie č. 36

LEGENDA:

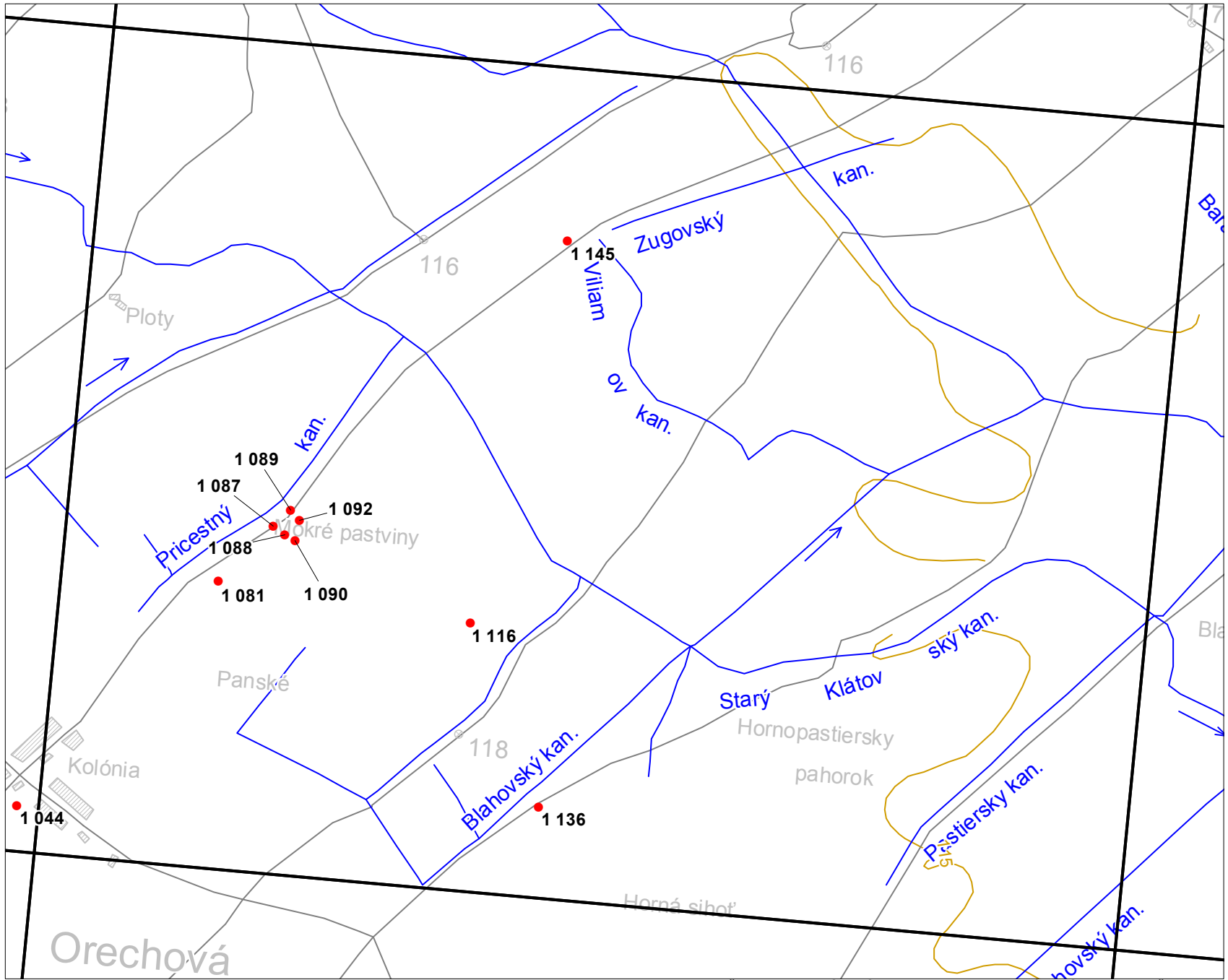
- ₁₀ hydrogeologický vrt
- ▲_{17 220} zrážkomerná stanica
- ▲_{11 810} meteorologická stanica



mierka 1:25 000

Mapa hydrogeologickej dokumentácie v mierke 1 : 25 000

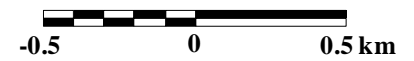
Mapa č.36, Podklad: S - JTSK 1 : 50 000, Listoklad: S - JTSK 1 : 10 000 č. 45-13-18



Mapa dokumentácie č. 37

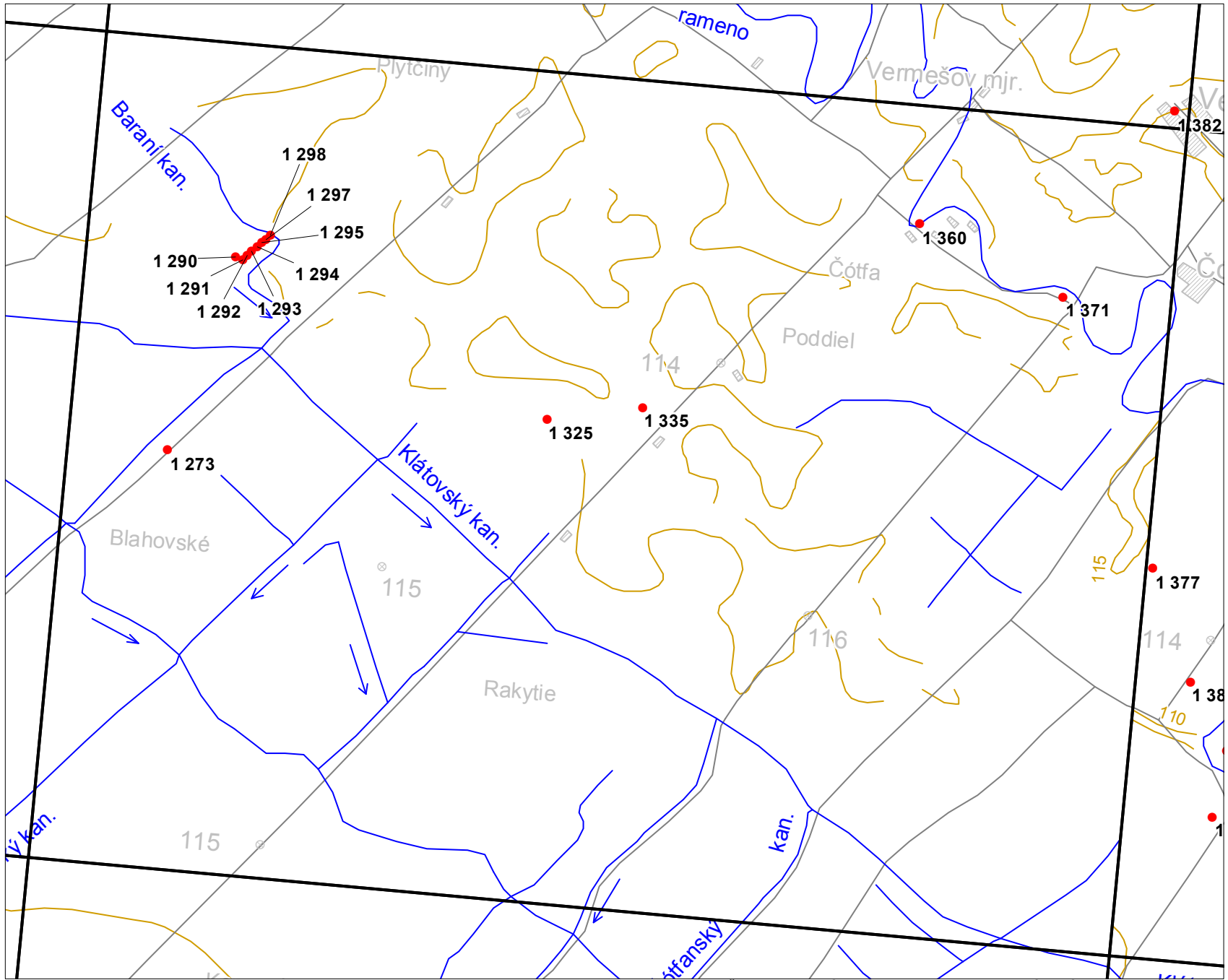
LEGENDA:

- 10 hydrogeologický vrt
- ▲ 17 220 zrážkomerná stanica
- ▲ 11 810 meteorologická stanica



mierka 1:25 000

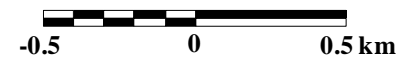
Mapa hydrogeologickej dokumentácie v mierke 1 : 25 000



Mapa dokumentácie č. 38

LEGENDA:

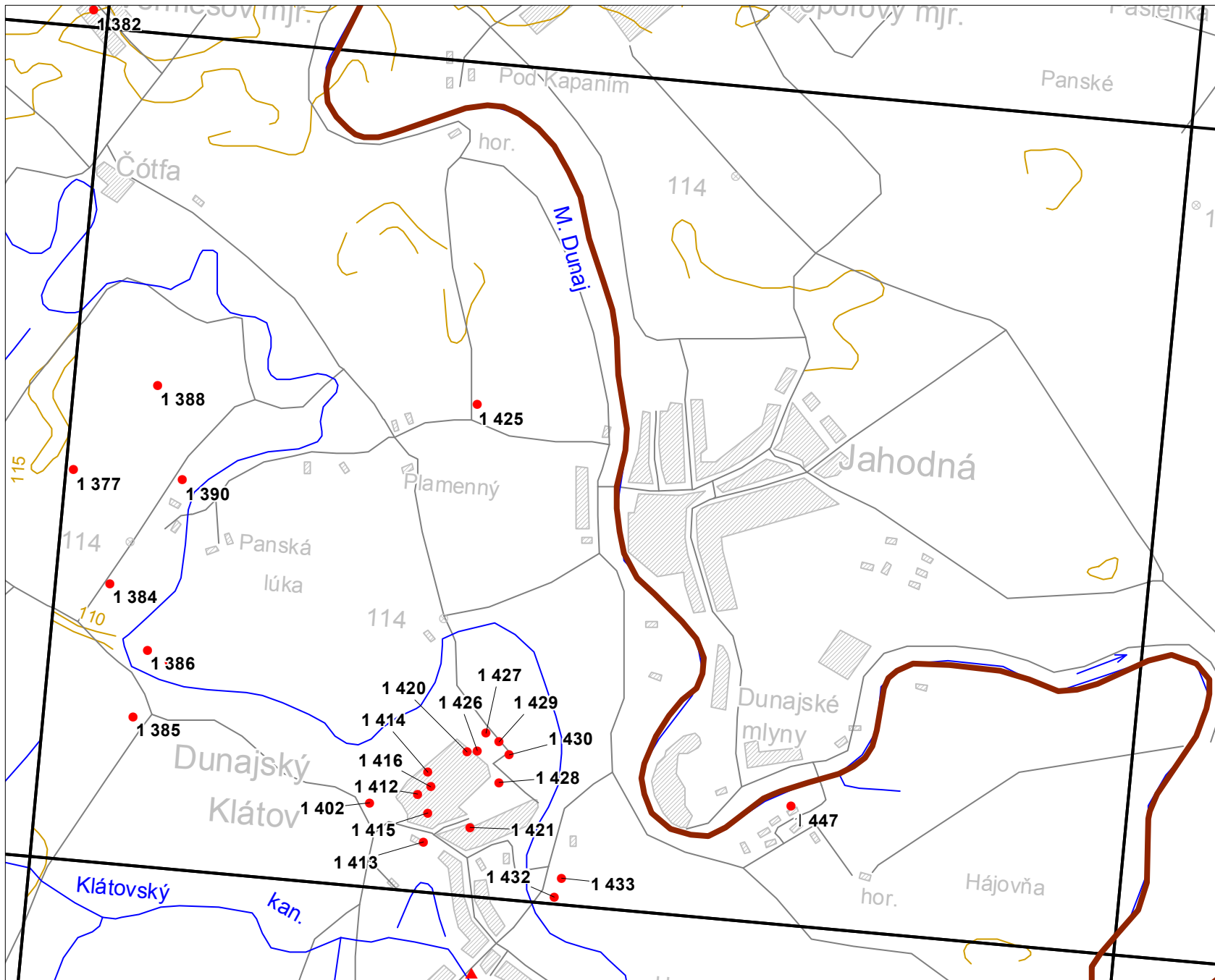
- 10 hydrogeologický vrt
- ▲ 17 220 zrážkomerná stanica
- ▲ 11 810 meteorologická stanica



mierka 1:25 000

Mapa hydrogeologickej dokumentácie v mierke 1 : 25 000

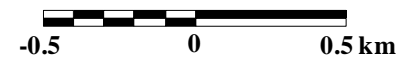
Mapa č.38, Podklad: S - JTSK 1 : 50 000, Listoklad: S - JTSK 1 : 10 000 č. 45-13-20



Mapa dokumentácie č. 39

LEGENDA:

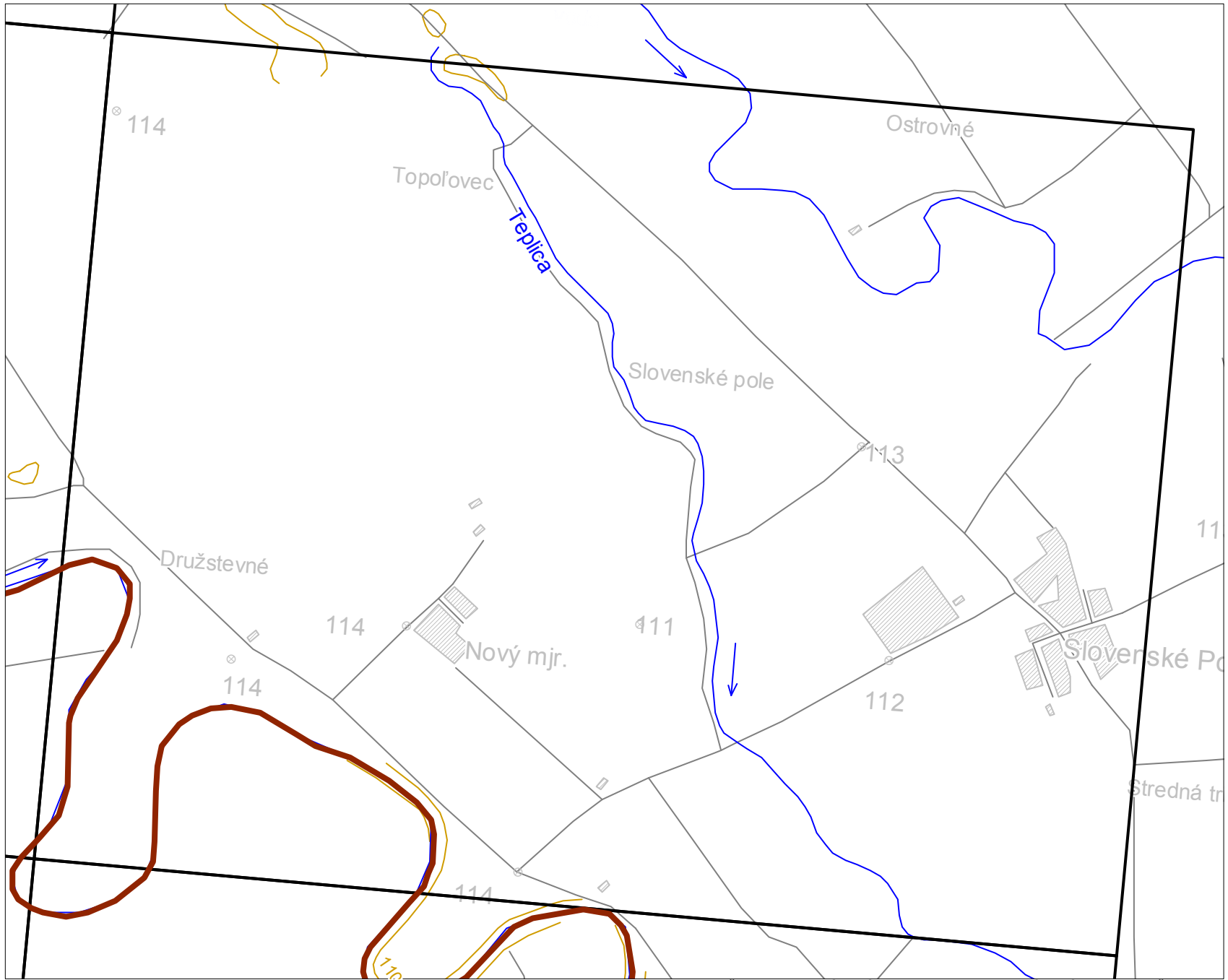
- 10 hydrogeologický vrt
- ▲ 17 220 zrážkomerná stanica
- ▲ 11 810 meteorologická stanica



mierka 1:25 000

Mapa hydrogeologickej dokumentácie v mierke 1 : 25 000

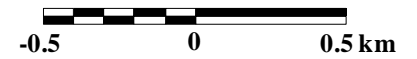
Mapa č.39, Podklad: S - JTSK 1 : 50 000, Listoklad: S - JTSK 1 : 10 000 č. 45-14-16



Mapa dokumentácie č. 40

LEGENDA:

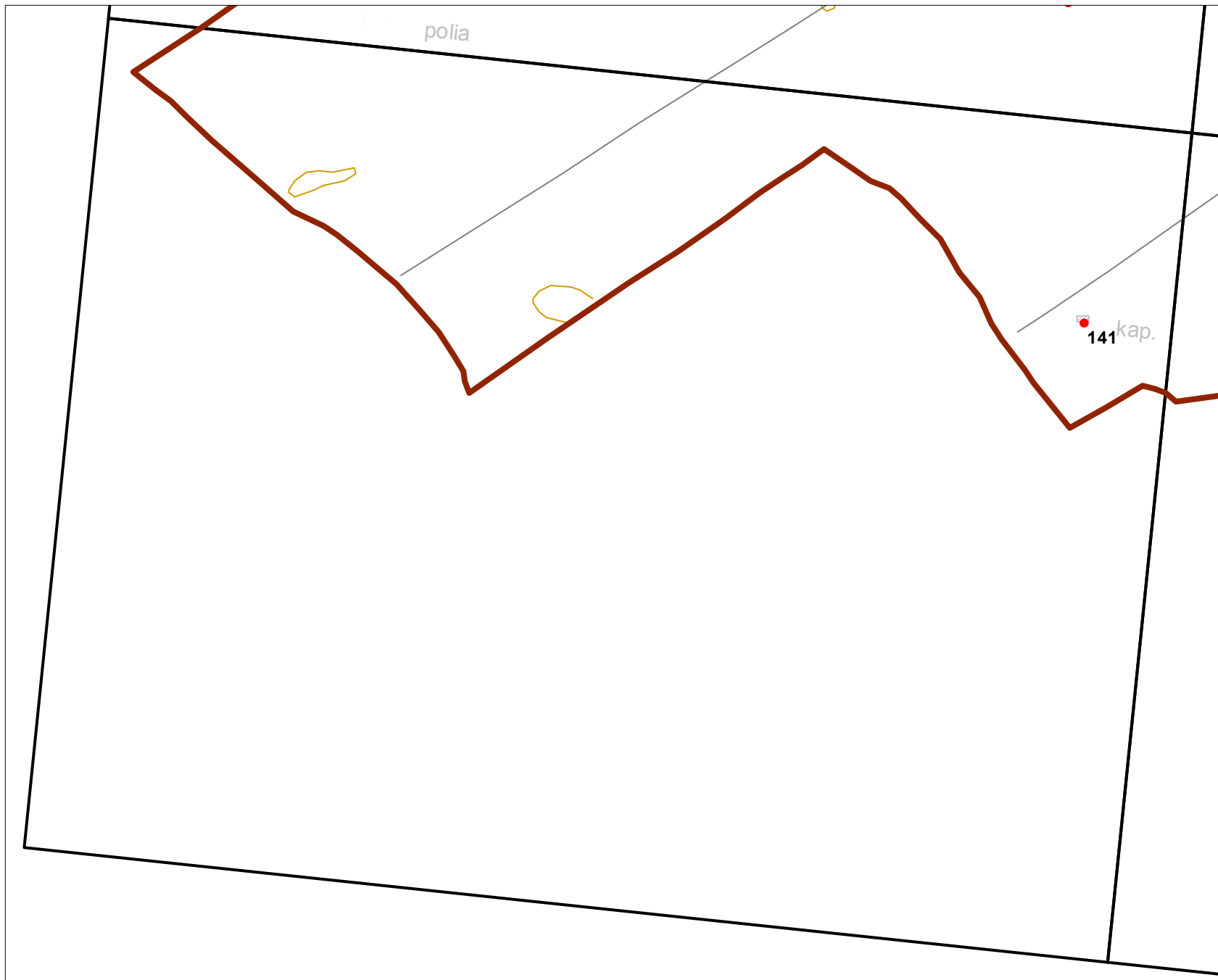
- 10 hydrogeologický vrt
- ▲ 17 220 zrážkomerná stanica
- ▲ 11 810 meteorologická stanica



mierka 1:25 000

Mapa hydrogeologickej dokumentácie v mierke 1 : 25 000

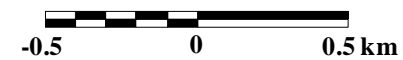
Mapa č.40, Podklad: S - JTSK 1 : 50 000, Listoklad: S - JTSK 1 : 10 000 č. 45-14-17



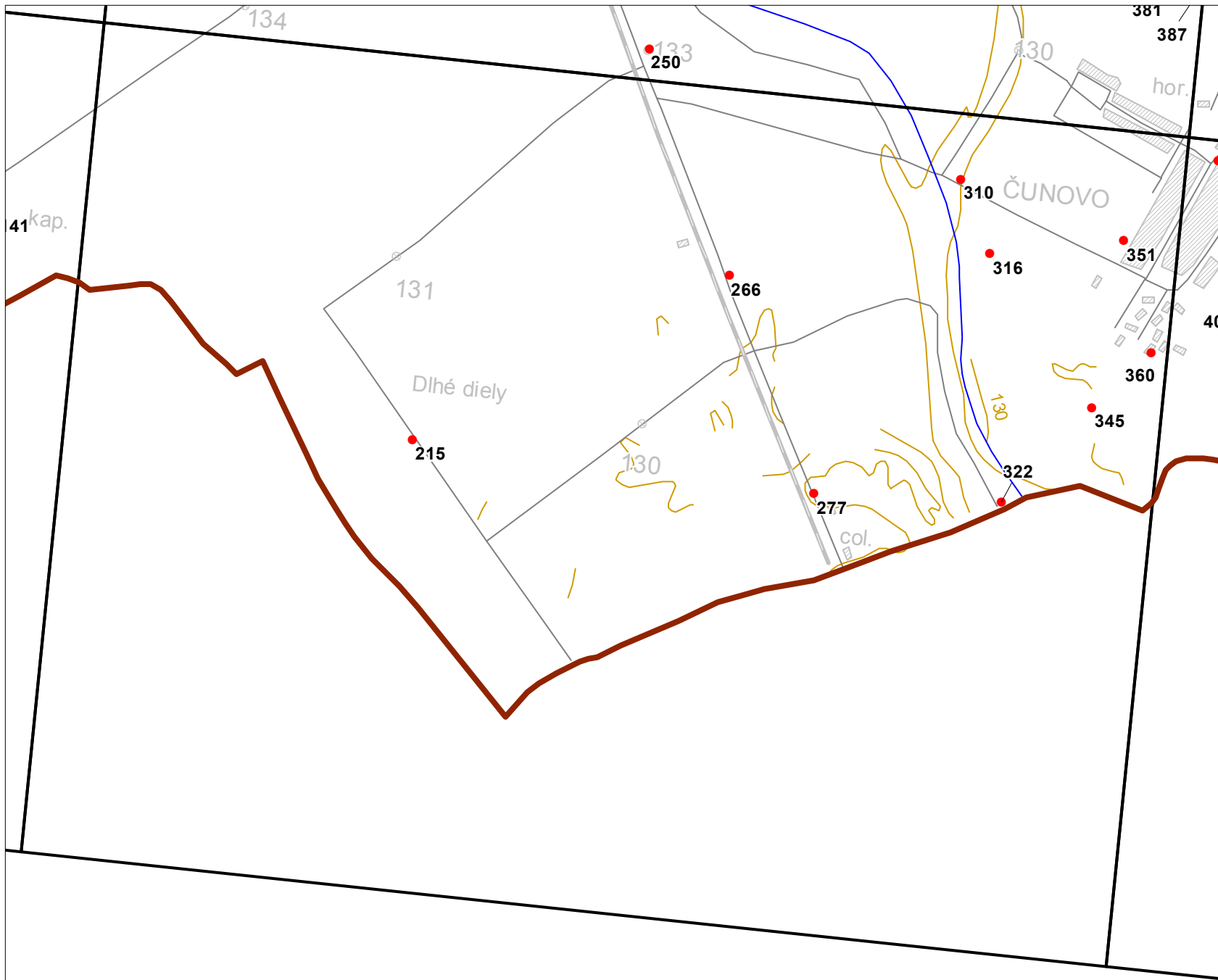
Mapa dokumentácie č. 41

LEGENDA:

-  10 hydrogeologický vrt
-  17 220 zrážkomerná stanica
-  11 810 meteorologická stanica



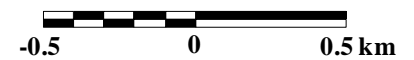
mierka 1:25 000



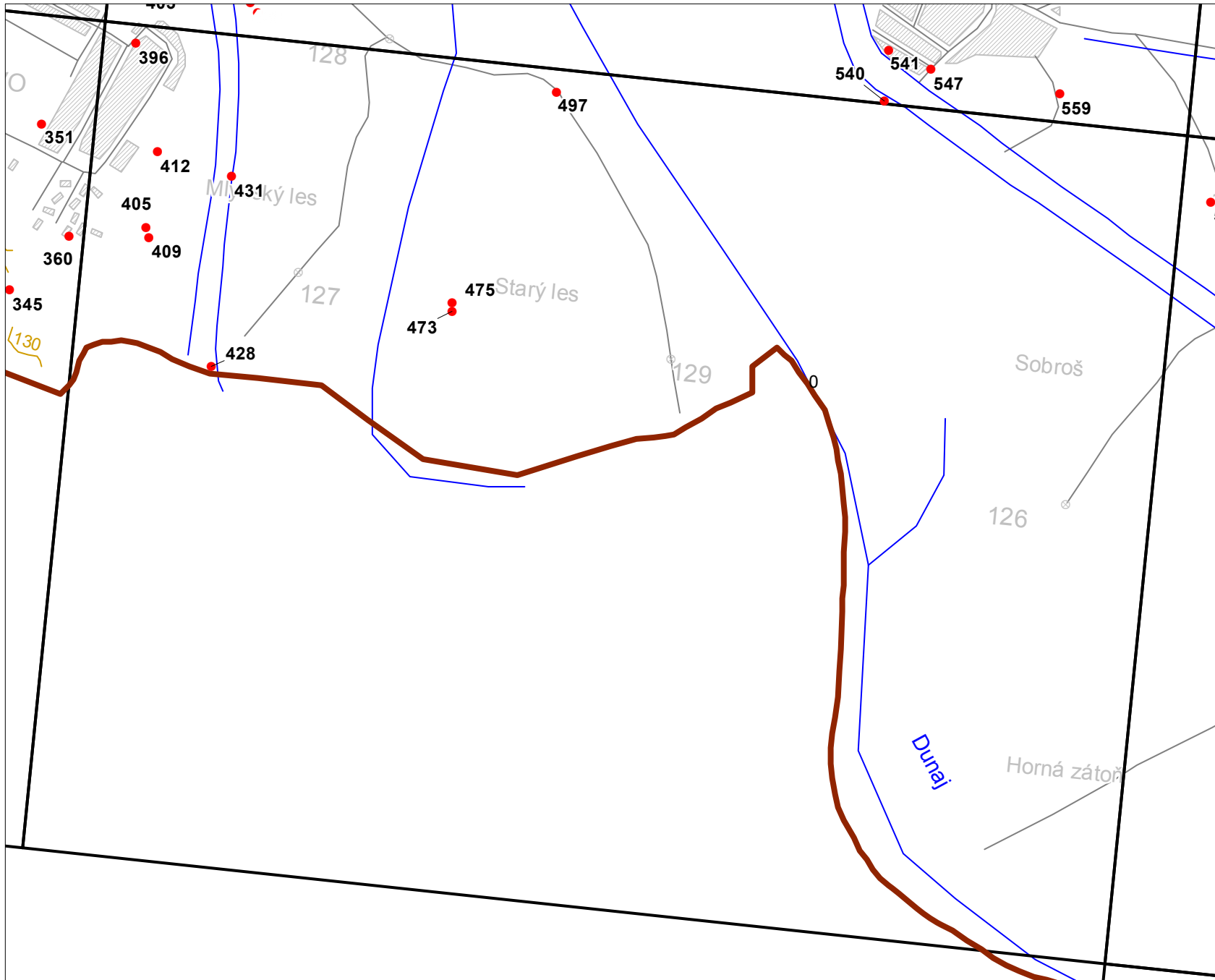
Mapa dokumentácie č. 42

LEGENDA:

- 10 hydrogeologický vrt
- ▲ 17 220 zrážkomerná stanica
- ▲ 11 810 meteorologická stanica



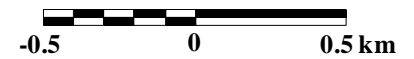
mierka 1:25 000



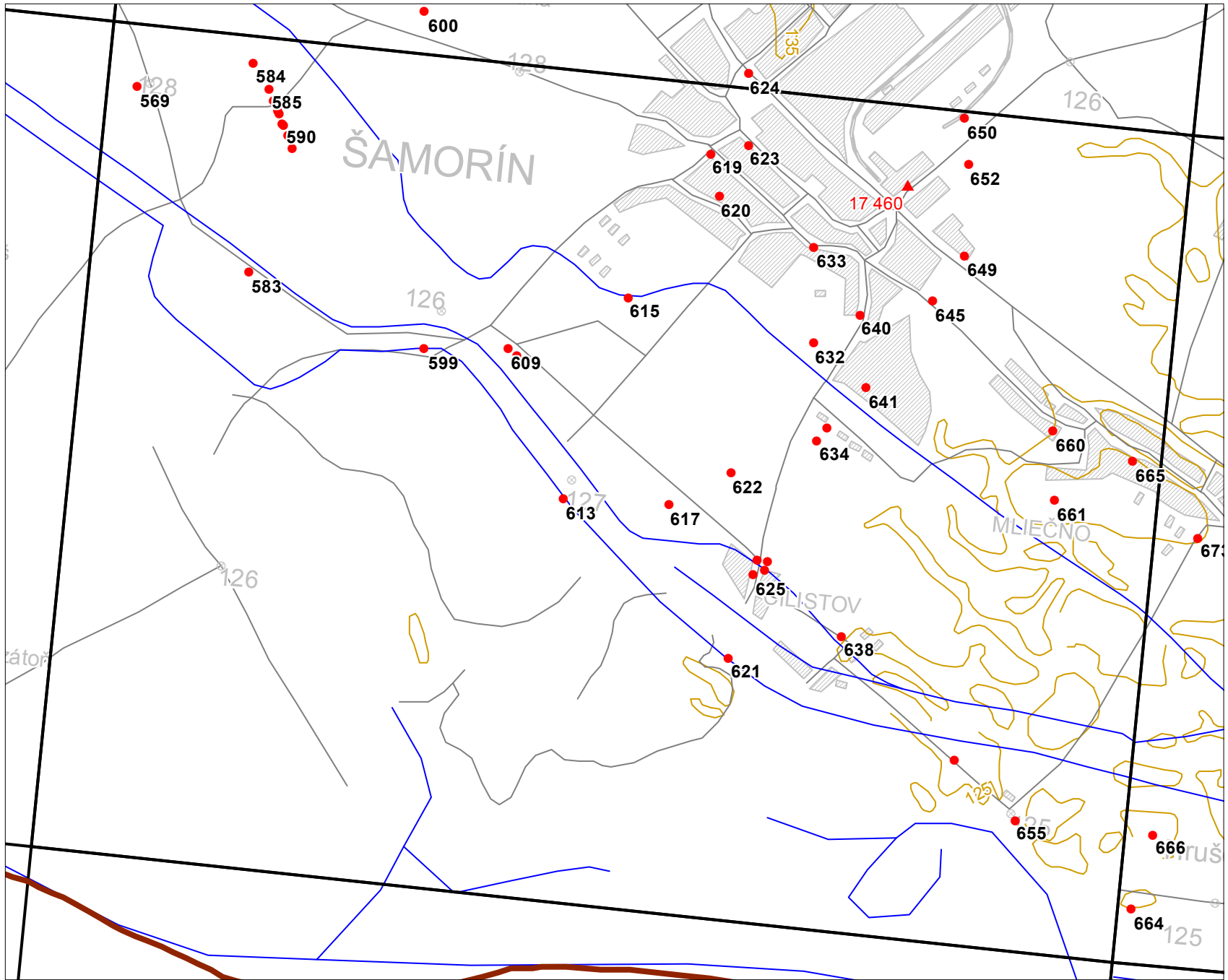
Mapa dokumentácie č. 43

LEGENDA:

- 10 hydrogeologický vrt
- ▲ 17 220 zrážkomerná stanica
- ▲ 11 810 meteorologická stanica



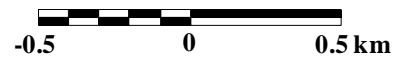
mierka 1:25 000



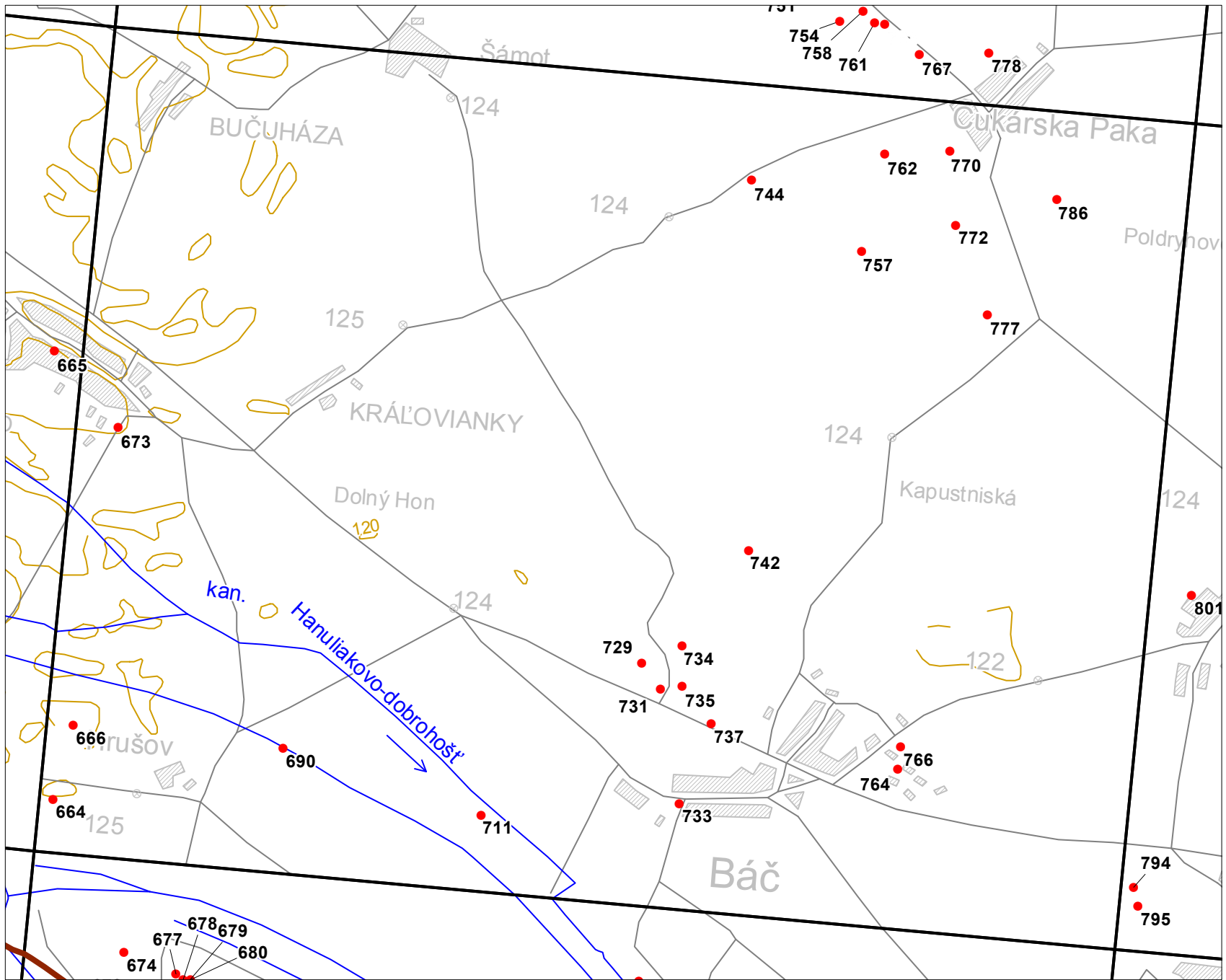
Mapa dokumentácie č. 44

LEGENDA:

- 10 hydrogeologický vrt
- ▲ 17 220 zrážkomerná stanica
- ▲ 11 810 meteorologická stanica



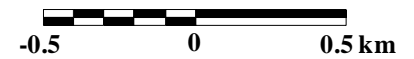
mierka 1:25 000



Mapa dokumentácie č. 45

LEGENDA:

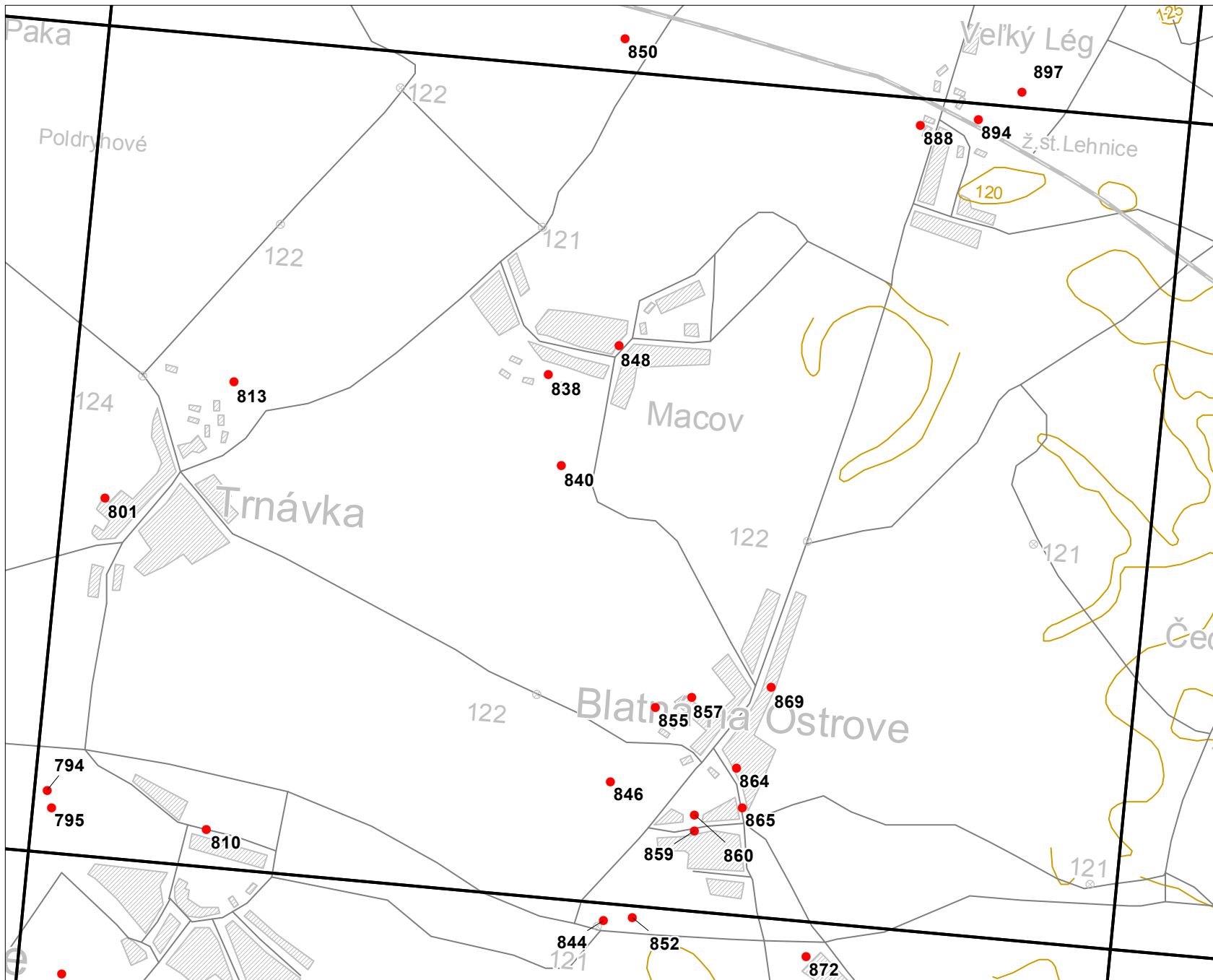
- 10 hydrogeologický vrt
- ▲ 17 220 zrážkomerná stanica
- ▲ 11 810 meteorologická stanica



mierka 1:25 000

Mapa hydrogeologickej dokumentácie v mierke 1 : 25 000

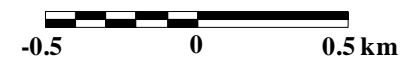
Mapa č.45, Podklad: S - JTSK 1 : 50 000, Listoklad: S - JTSK 1 : 10 000 č. 45-13-21



Mapa dokumentácie č. 46

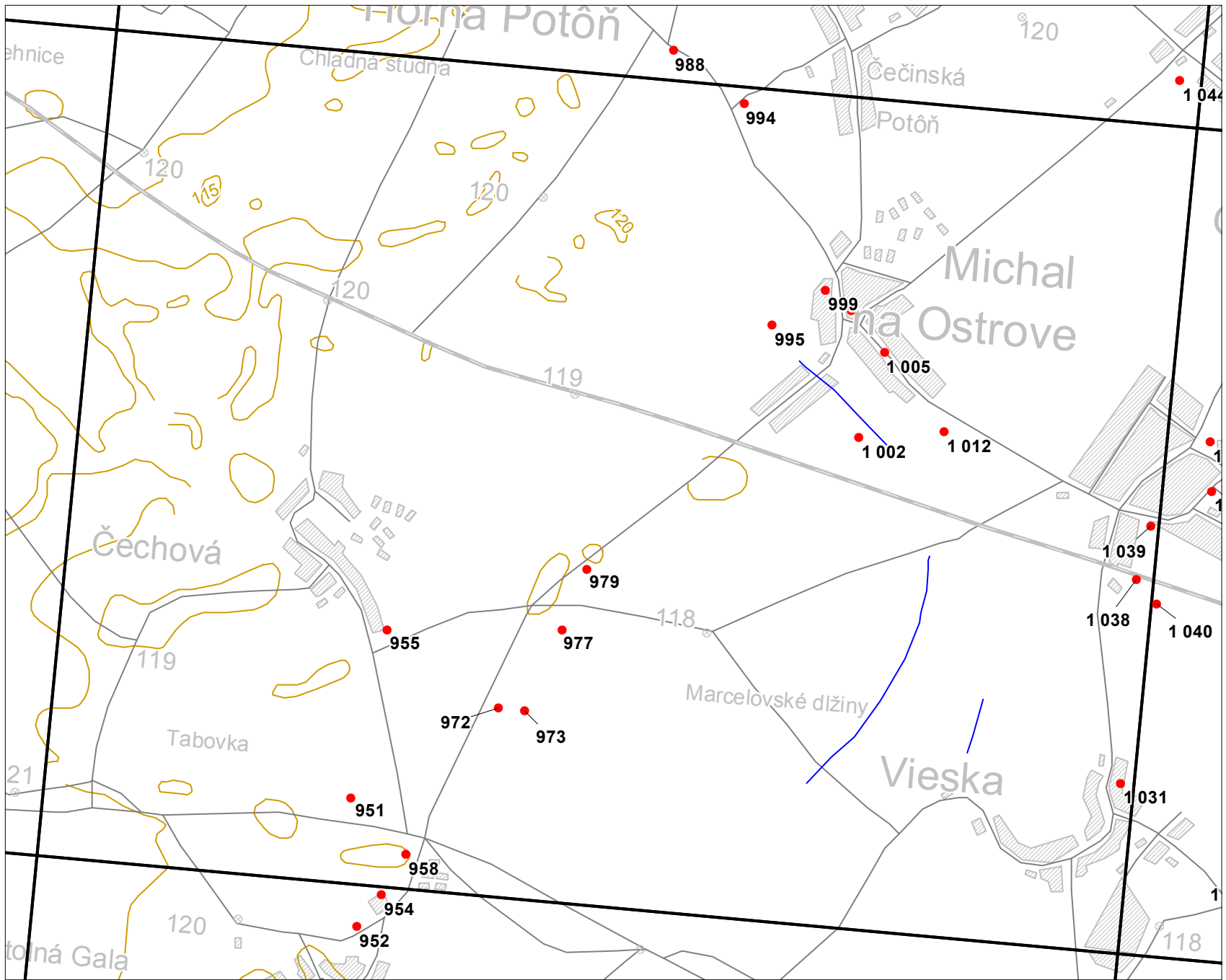
LEGENDA:

- 10 hydrogeologický vrt
- ▲ 17 220 zrážkomerná stanica
- ▲ 11 810 meteorologická stanica



mierka 1:25 000

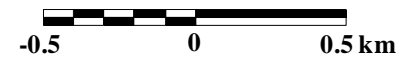
Mapa hydrogeologickej dokumentácie v mierke 1 : 25 000



Mapa dokumentácie č. 47

LEGENDA:

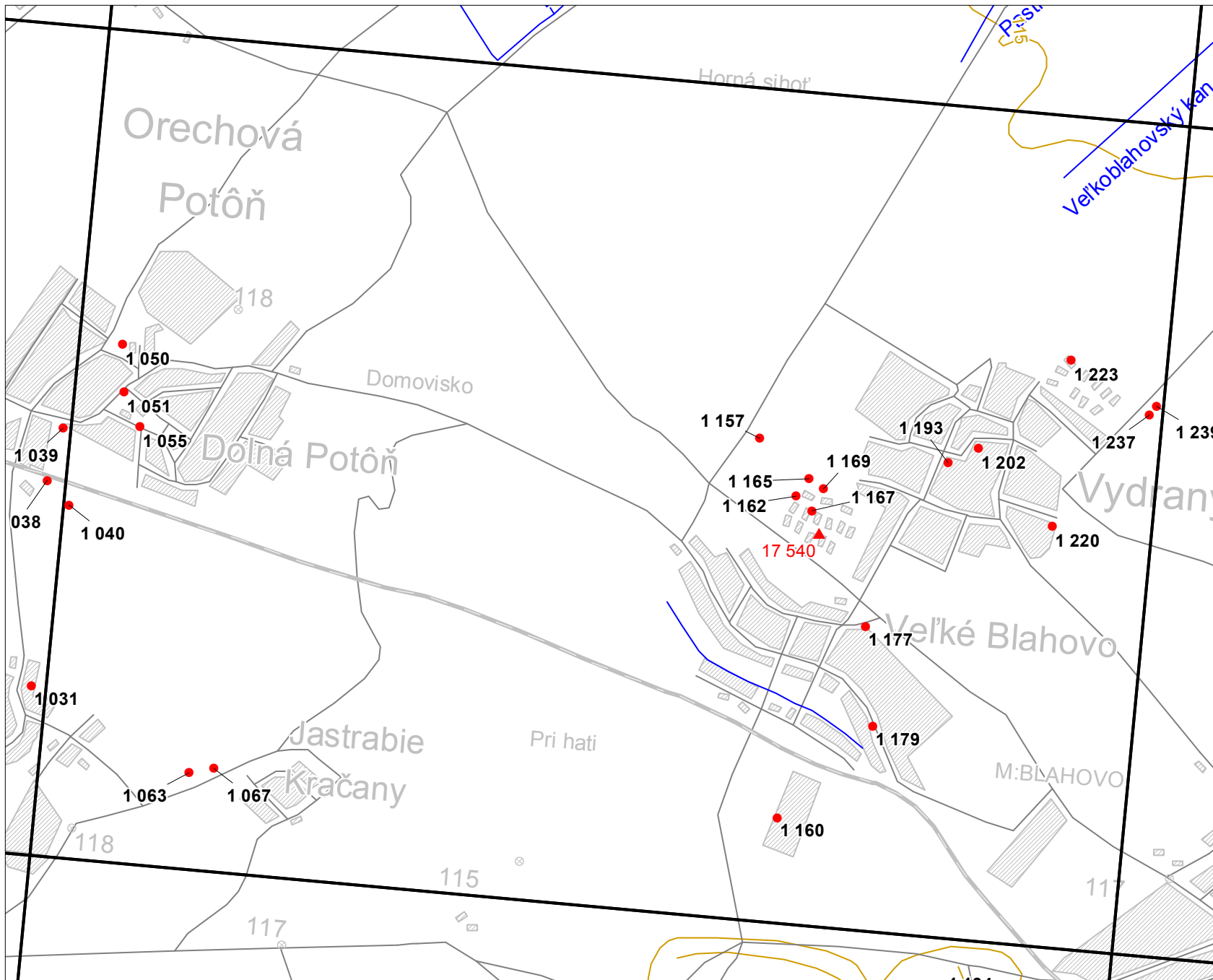
- 10 hydrogeologický vrt
- ▲ 17 220 zrážkomerná stanica
- ▲ 11 810 meteorologická stanica



mierka 1:25 000

Mapa hydrogeologickej dokumentácie v mierke 1 : 25 000

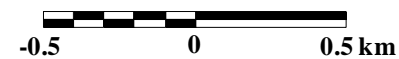
Mapa č.47, Podklad: S - JTSK 1 : 50 000, Listoklad: S - JTSK 1 : 10 000 č. 45-13-23



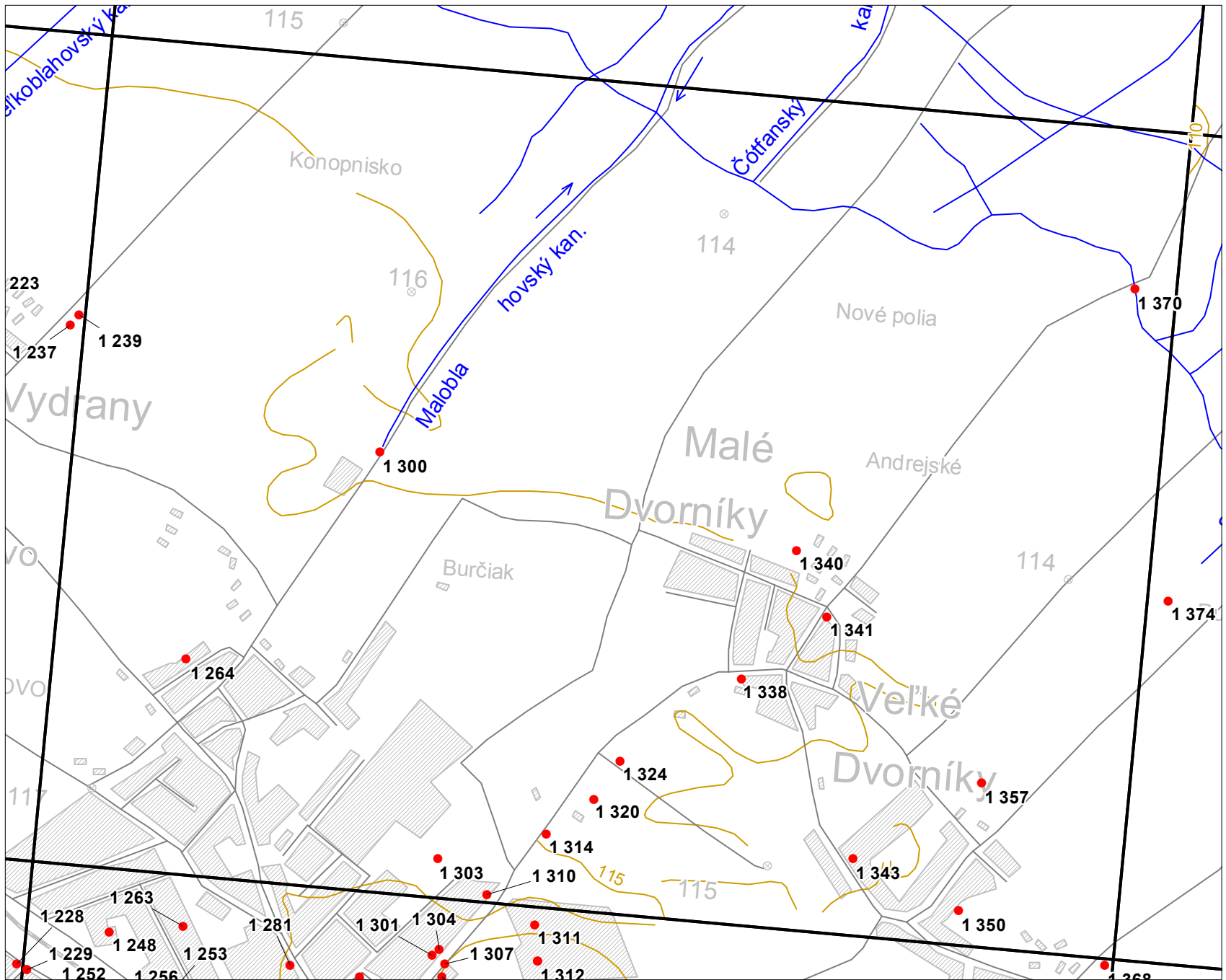
Mapa dokumentácie č. 48

LEGENDA:

- 10 hydrogeologický vrt
- ▲ 17 220 zrážkomerná stanica
- ▲ 11 810 meteorologická stanica



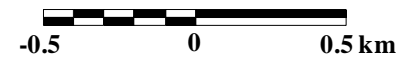
mierka 1:25 000



Mapa dokumentácie č. 49

LEGENDA:

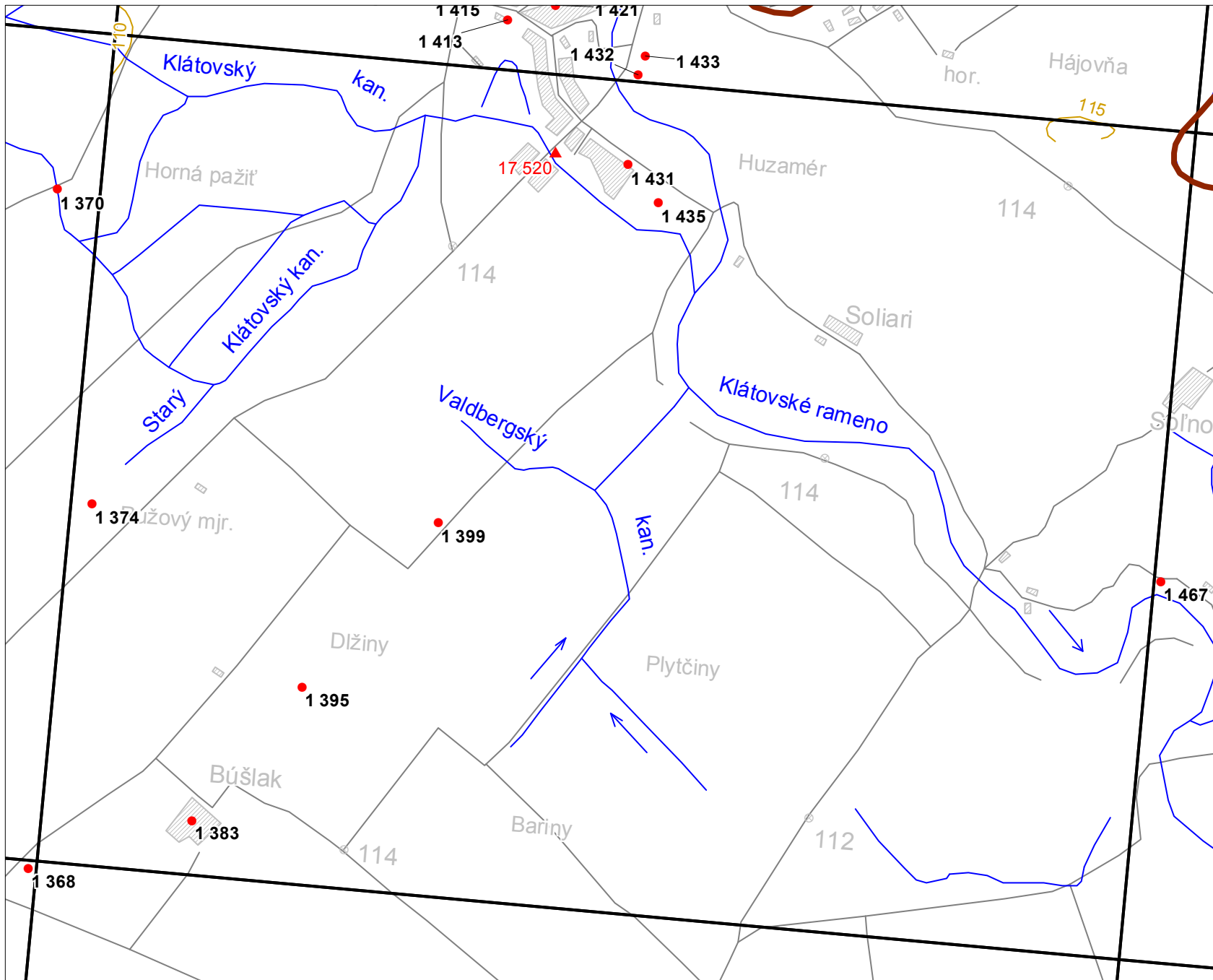
- 10 hydrogeologický vrt
- ▲ 17 220 zrážkomerná stanica
- ▲ 11 810 meteorologická stanica



mierka 1:25 000

Mapa hydrogeologickej dokumentácie v mierke 1 : 25 000

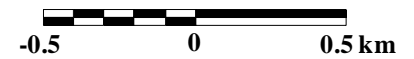
Mapa č.49, Podklad: S - JTSK 1 : 50 000, Listoklad: S - JTSK 1 : 10 000 č. 45-13-25



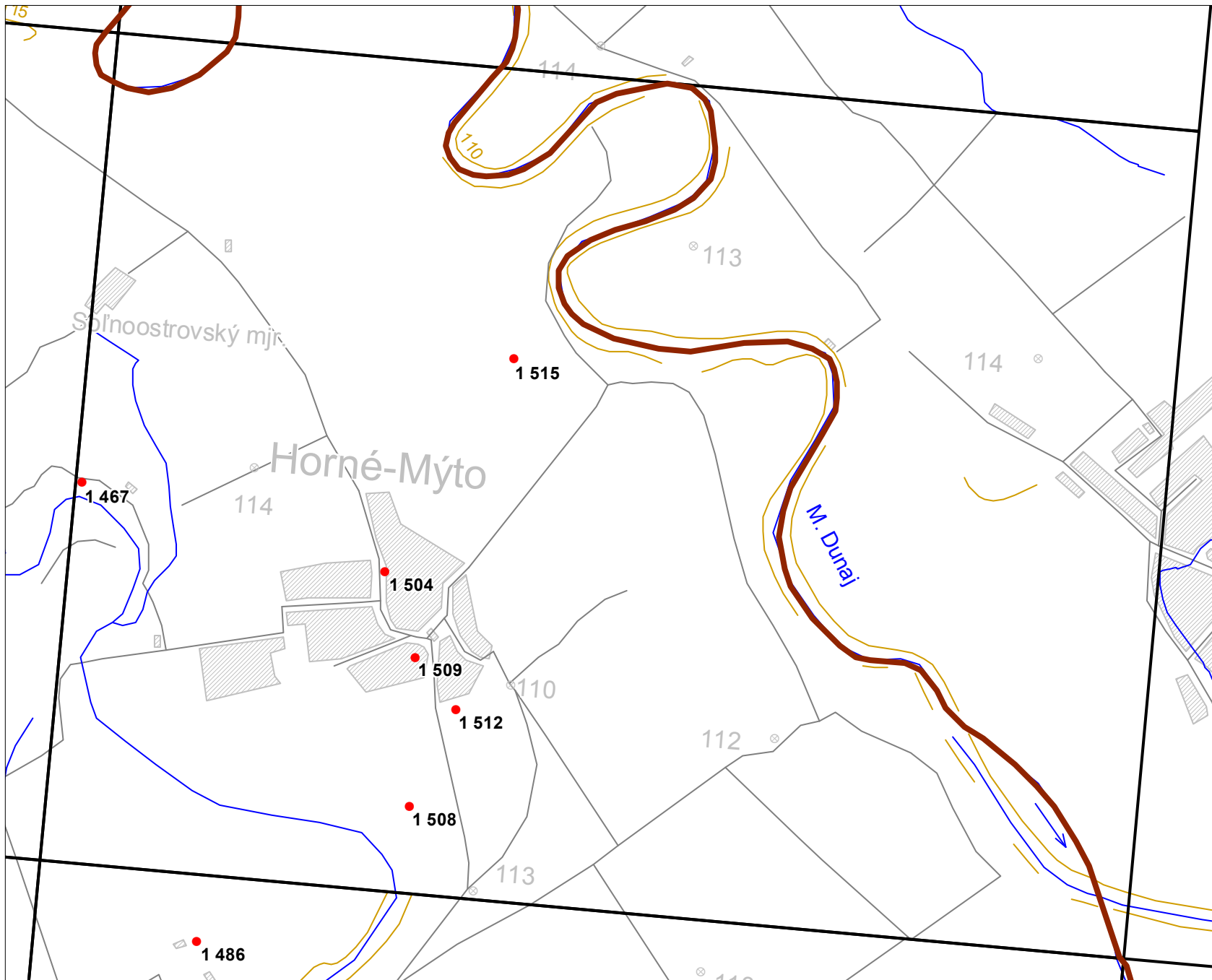
Mapa dokumentácie č. 50

LEGENDA:

- 10 hydrogeologický vrt
- ▲ 17 220 zrážkomerná stanica
- ▲ 11 810 meteorologická stanica



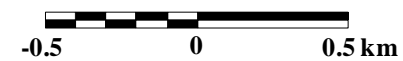
mierka 1:25 000



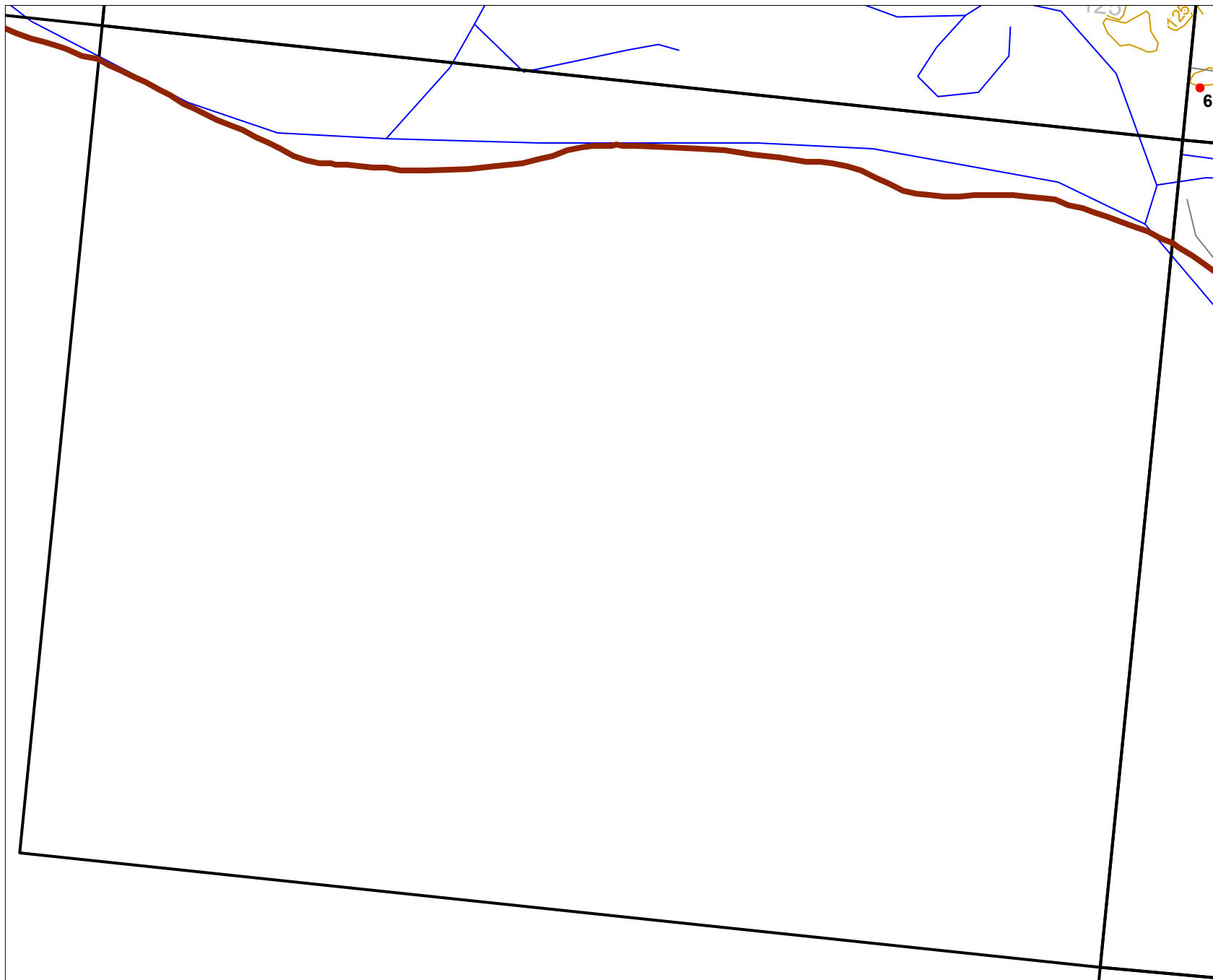
Mapa dokumentácie č. 51

LEGENDA:

- 10 hydrogeologický vrt
- ▲ 17 220 zrážkomerná stanica
- ▲ 11 810 meteorologická stanica



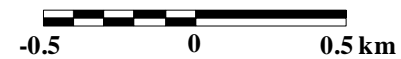
mierka 1:25 000



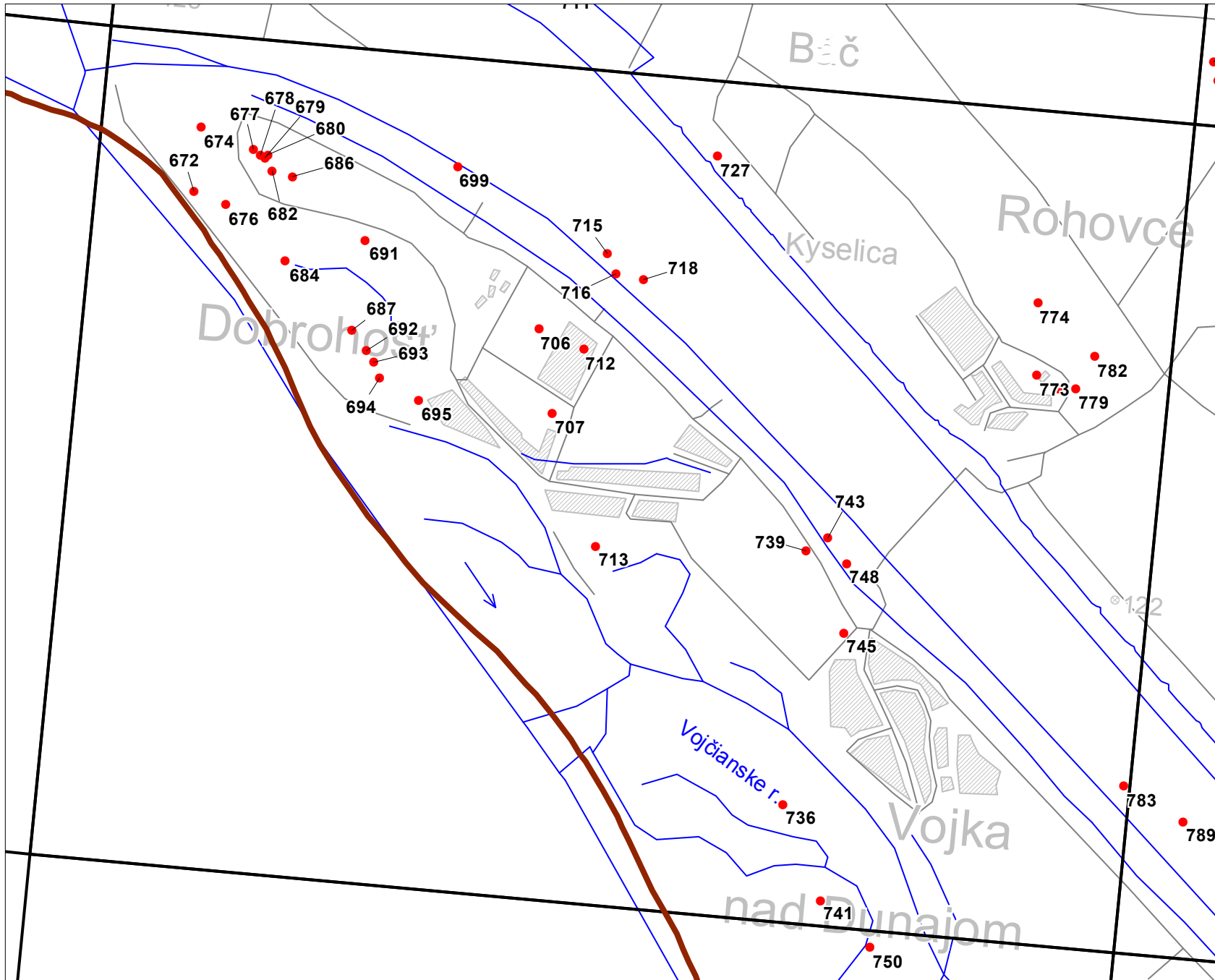
Mapa dokumentácie č. 52

LEGENDA:

- 10 hydrogeologický vrt
- ▲ 17 220 zrážkomerná stanica
- ▲ 11 810 meteorologická stanica



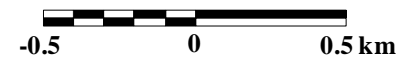
mierka 1:25 000



Mapa dokumentácie č. 53

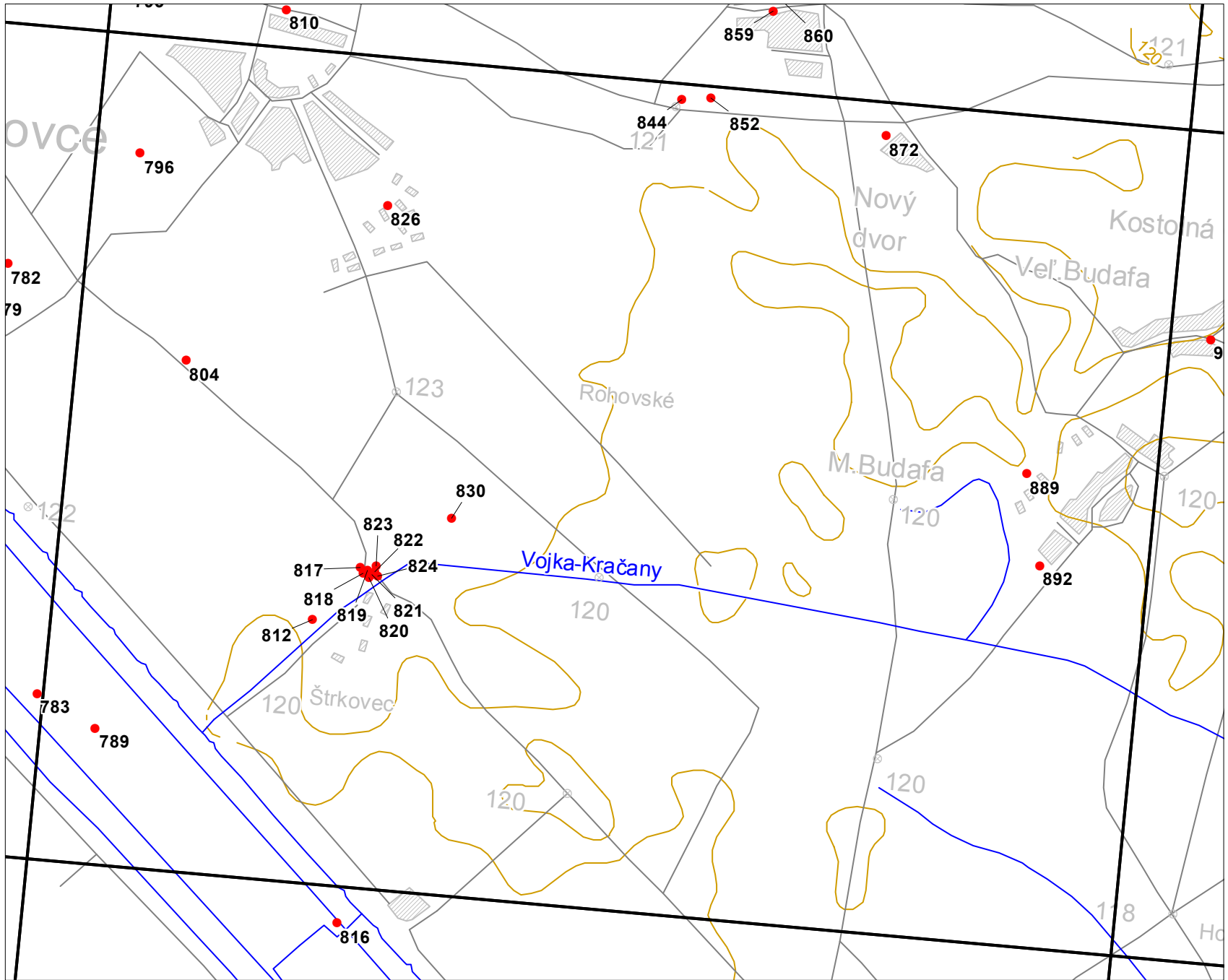
LEGENDA:

- 10 hydrogeologický vrt
- ▲ 17 220 zrážkomerná stanica
- ▲ 11 810 meteorologická stanica



mierka 1:25 000

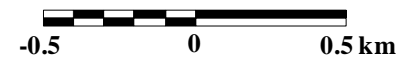
Mapa hydrogeologickej dokumentácie v mierke 1 : 25 000



Mapa dokumentácie č. 54

LEGENDA:

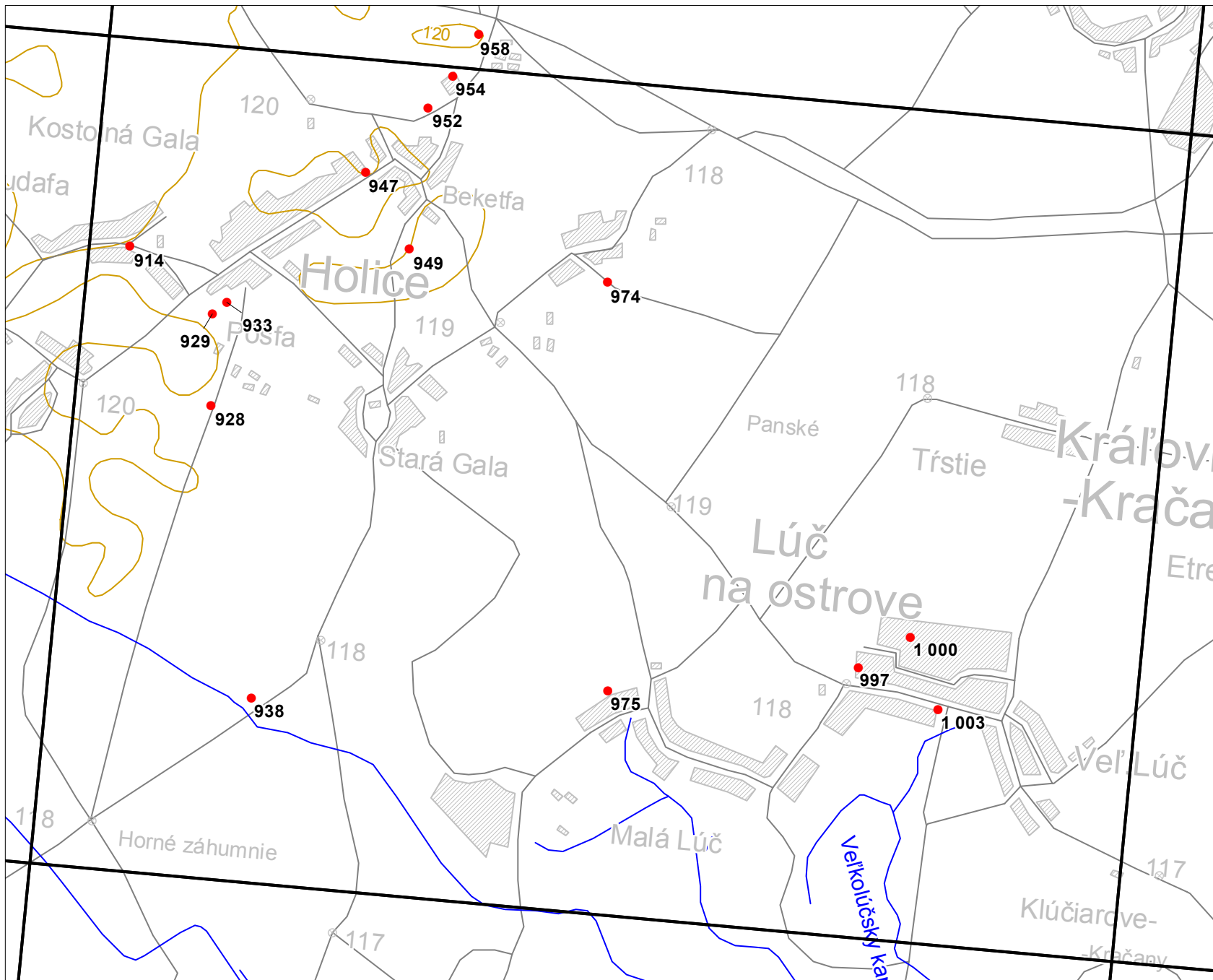
- 10 hydrogeologický vrt
- ▲ 17 220 zrážkomerná stanica
- ▲ 11 810 meteorologická stanica



mierka 1:25 000

Mapa hydrogeologickej dokumentácie v mierke 1 : 25 000

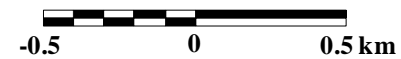
Mapa č.54, Podklad: S - JTSK 1 : 50 000, Listoklad: S - JTSK 1 : 10 000 č. 45-31-02



Mapa dokumentácie č. 55

LEGENDA:

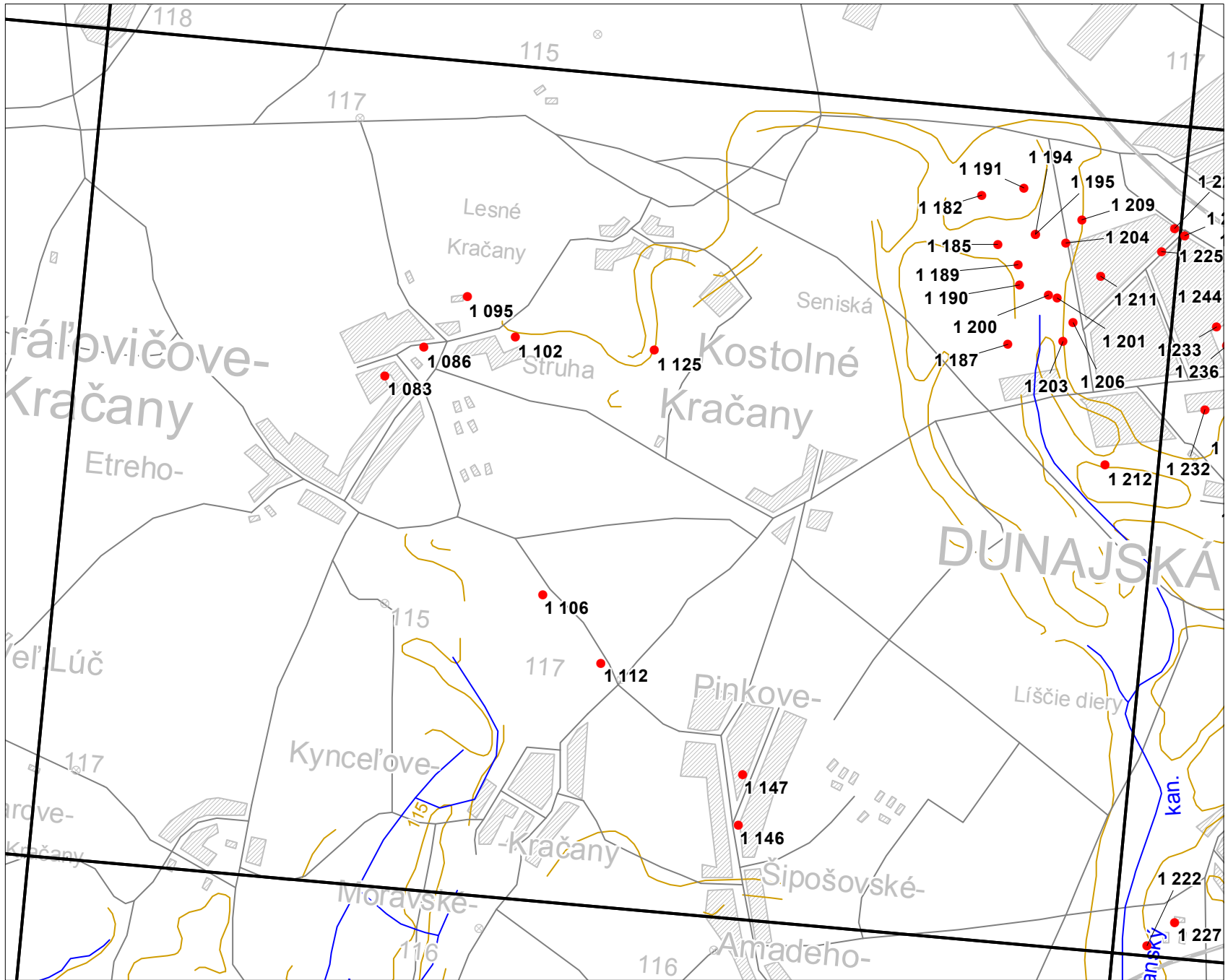
- 10 hydrogeologický vrt
- ▲ 17 220 zrážkomerná stanica
- ▲ 11 810 meteorologická stanica



mierka 1:25 000

Mapa hydrogeologickej dokumentácie v mierke 1 : 25 000

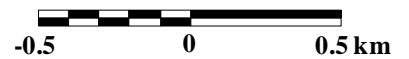
Mapa č.55, Podklad: S - JTSK 1 : 50 000, Listoklad: S - JTSK 1 : 10 000 č. 45-31-03



Mapa dokumentácie č. 56

LEGENDA:

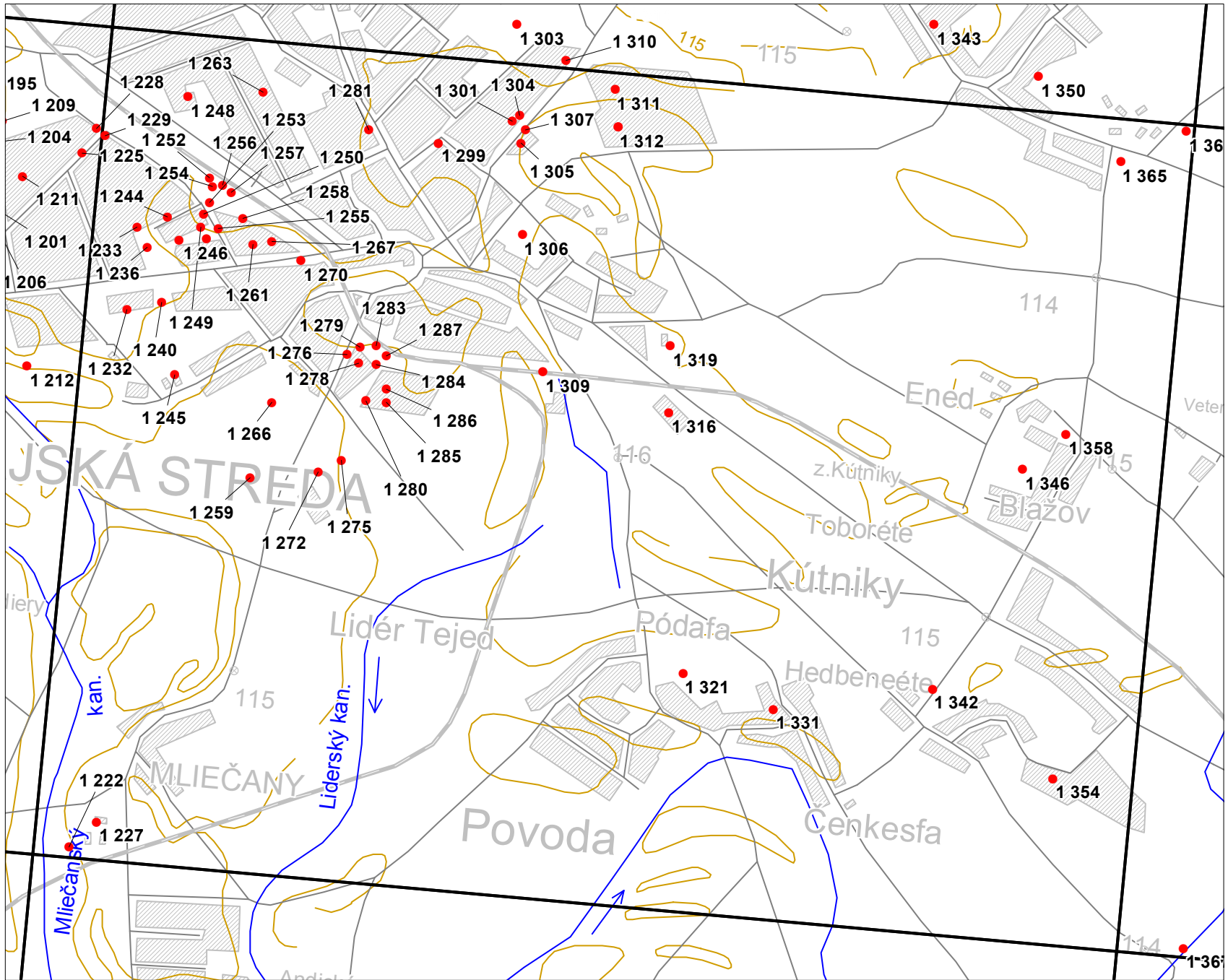
- 10 hydrogeologický vrt
- ▲ 17 220 zrážkomerná stanica
- ▲ 11 810 meteorologická stanica



mierka 1:25 000

Mapa hydrogeologickej dokumentácie v mierke 1 : 25 000

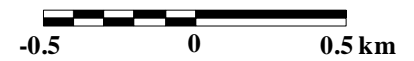
Mapa č.56, Podklad: S - JTSK 1 : 50 000, Listoklad: S - JTSK 1 : 10 000 č. 45-31-04



Mapa dokumentácie č. 57

LEGENDA:

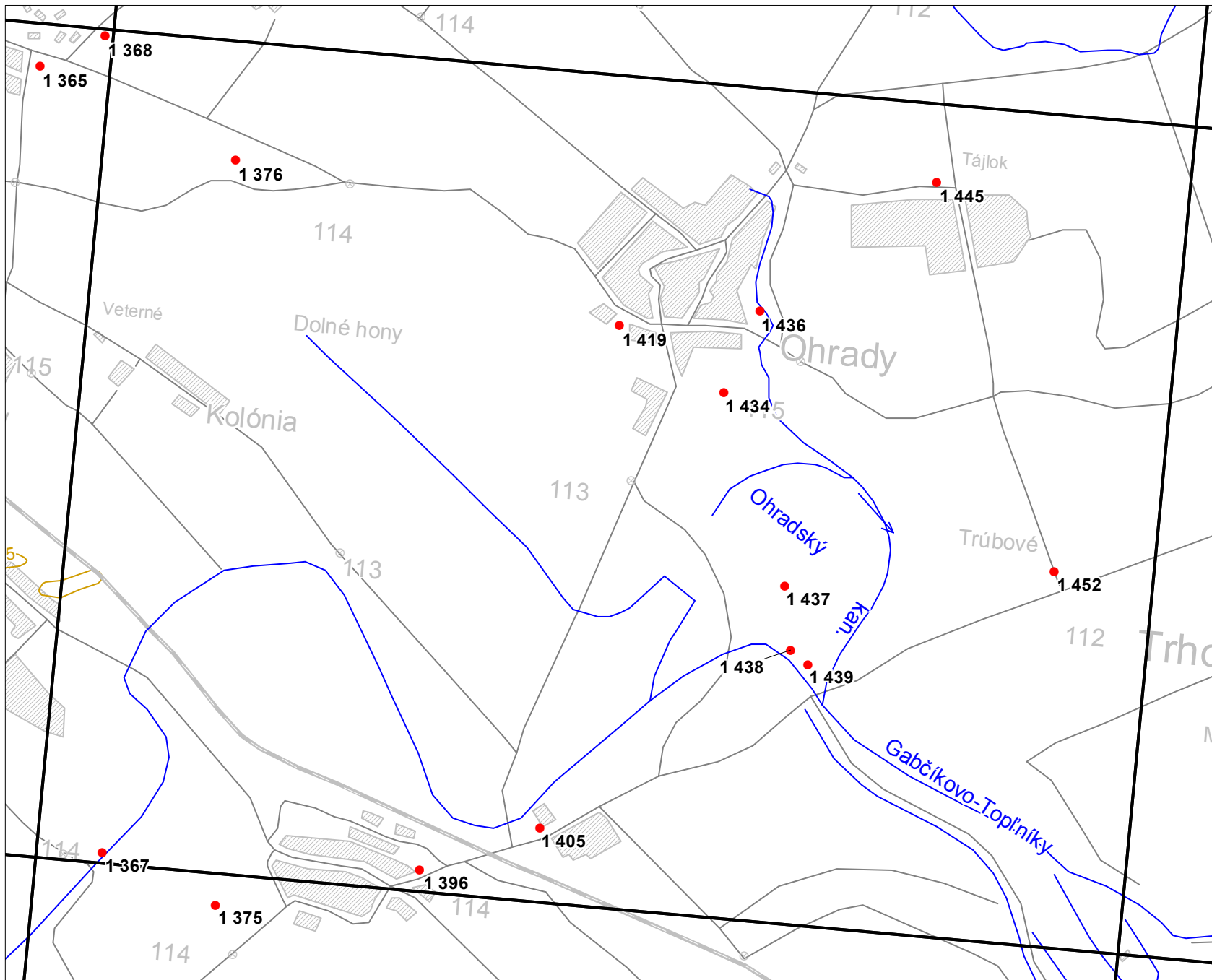
- 10 hydrogeologický vrt
- ▲ 17 220 zrážkomerná stanica
- ▲ 11 810 meteorologická stanica



mierka 1:25 000

Mapa hydrogeologickej dokumentácie v mierke 1 : 25 000

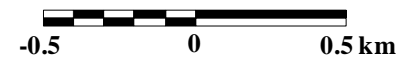
Mapa č.57, Podklad: S - JTSK 1 : 50 000, Listoklad: S - JTSK 1 : 10 000 č. 45-31-05



Mapa dokumentácie č. 58

LEGENDA:

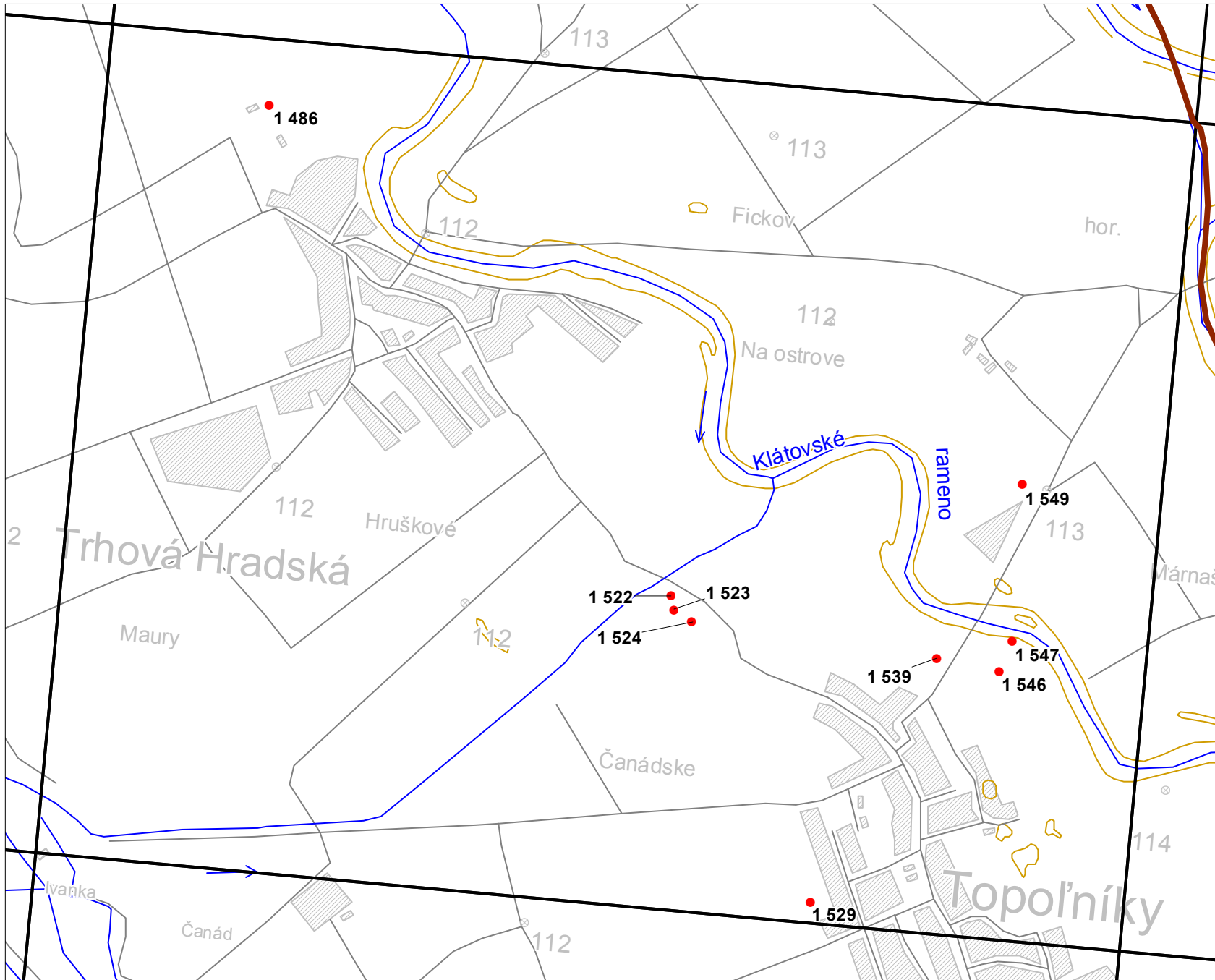
- 10 hydrogeologický vrt
- ▲ 17 220 zrážkomerná stanica
- ▲ 11 810 meteorologická stanica



mierka 1:25 000

Mapa hydrogeologickej dokumentácie v mierke 1 : 25 000

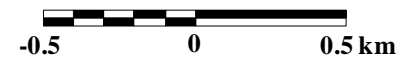
Mapa č.58, Podklad: S - JTSK 1 : 50 000, Listoklad: S - JTSK 1 : 10 000 č. 45-32-01



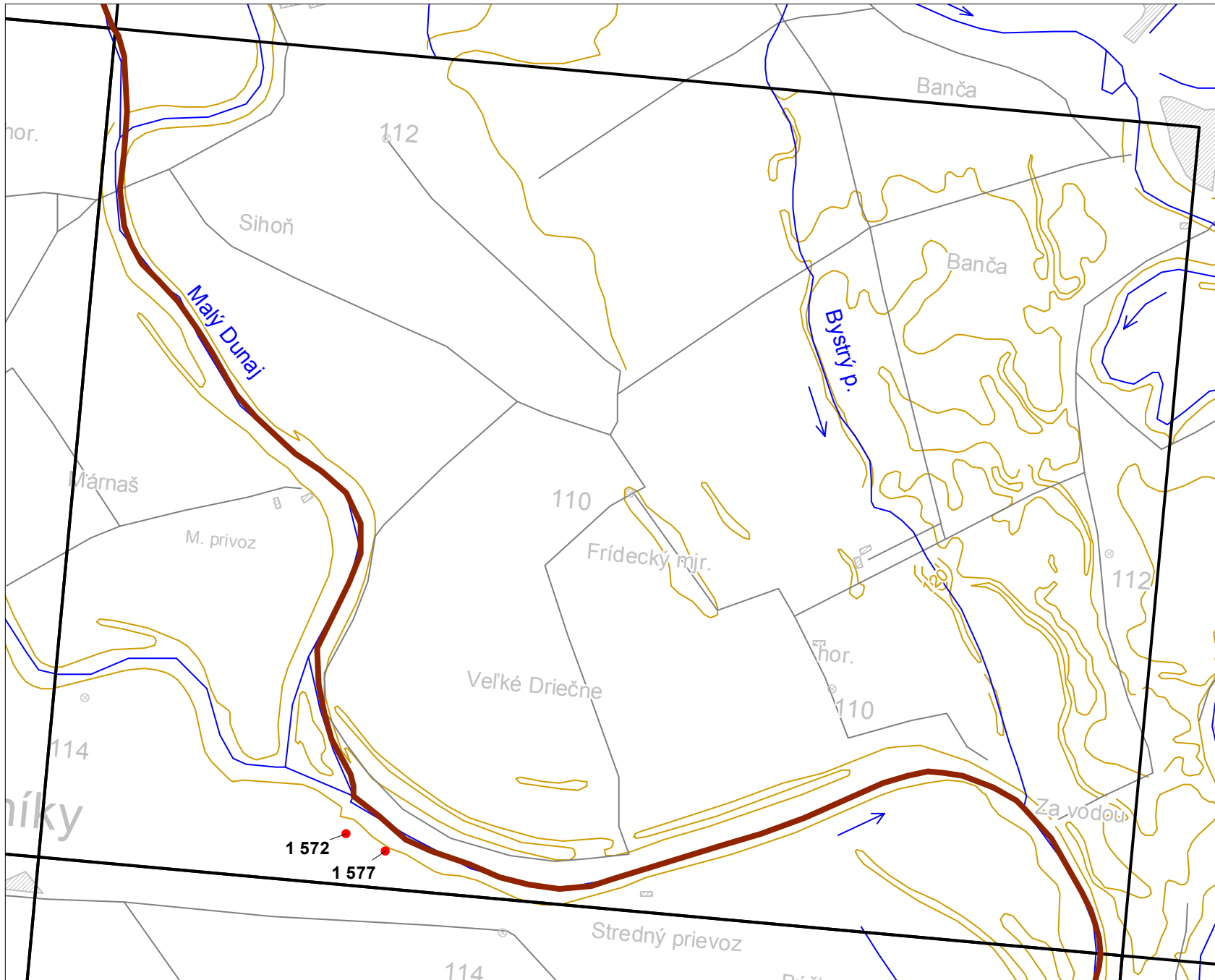
Mapa dokumentácie č. 59

LEGENDA:

- 10 hydrogeologický vrt
- ▲ 17 220 zrážkomerná stanica
- ▲ 11 810 meteorologická stanica



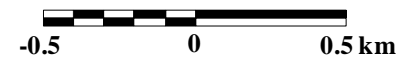
mierka 1:25 000



Mapa dokumentácie č. 60

LEGENDA:

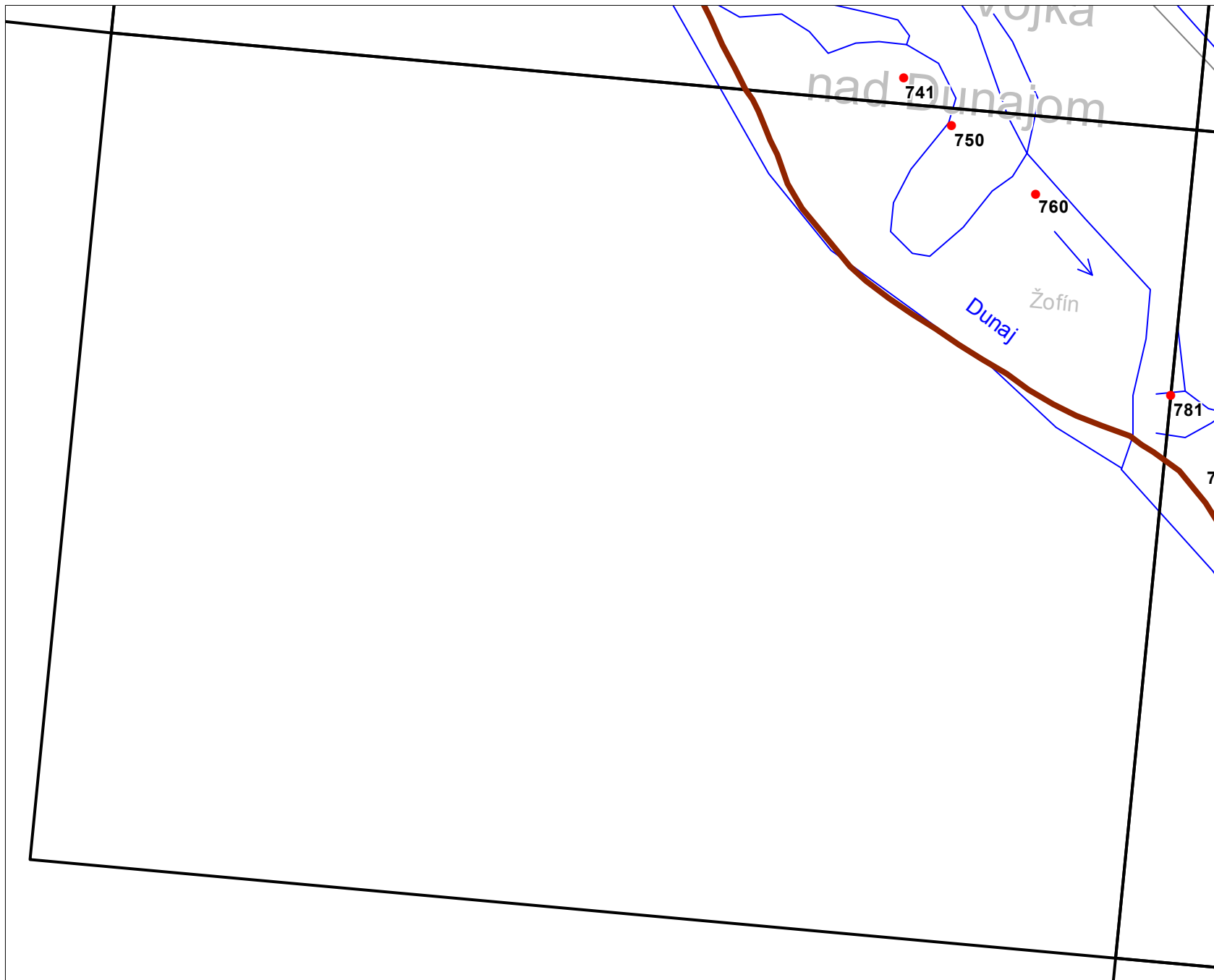
- 10 hydrogeologický vrt
- ▲ 17 220 zrážkomerná stanica
- ▲ 11 810 meteorologická stanica



mierka 1:25 000

Mapa hydrogeologickej dokumentácie v mierke 1 : 25 000

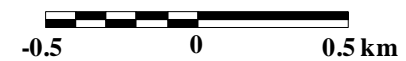
Mapa č.60, Podklad: S - JTSK 1 : 50 000, Listoklad: S - JTSK 1 : 10 000 č. 45-32-03



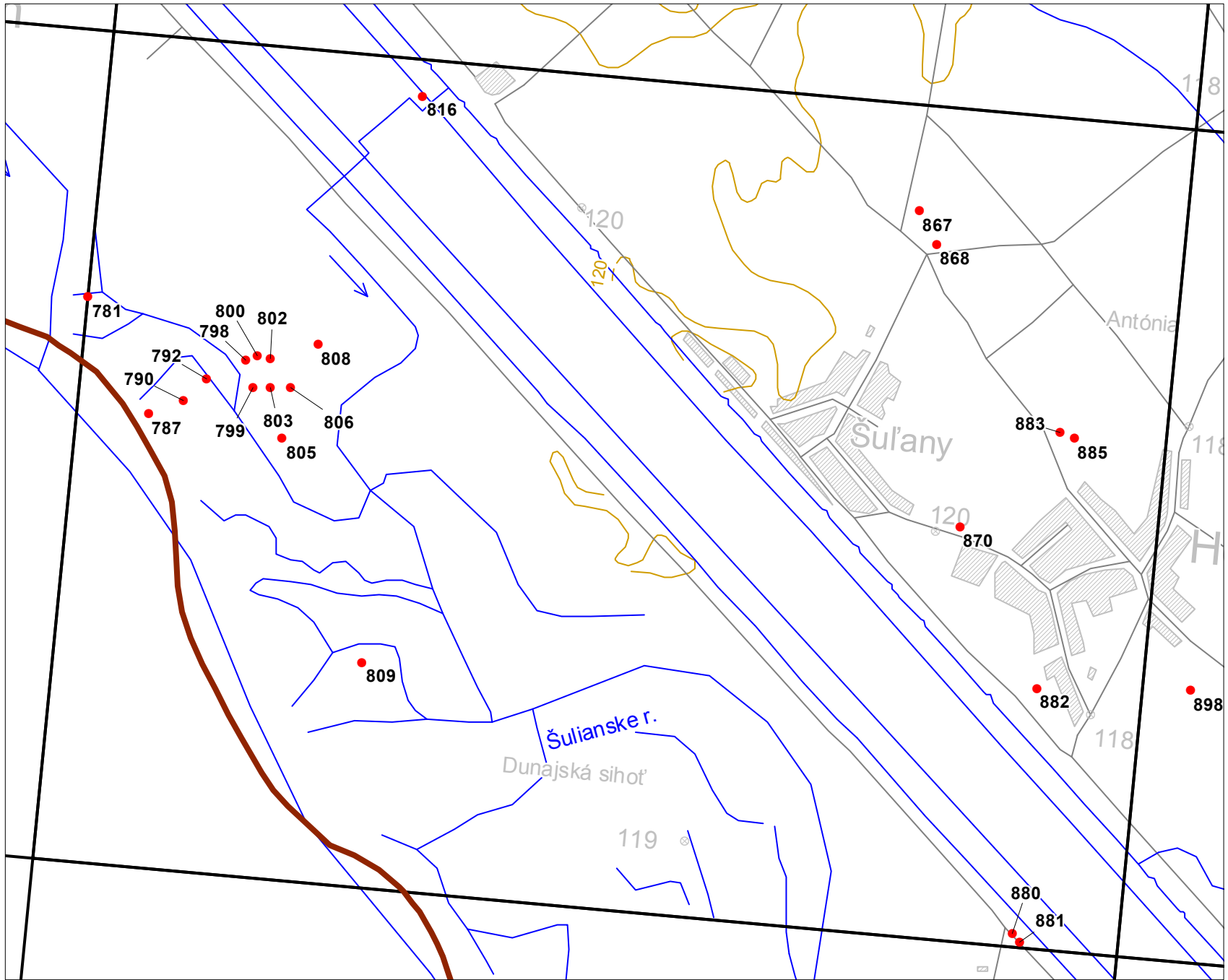
Mapa dokumentácie č. 61

LEGENDA:

- ₁₀ hydrogeologický vrt
- ▲_{17 220} zrážkomerná stanica
- ▲_{11 810} meteorologická stanica



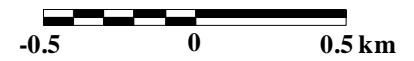
mierka 1:25 000



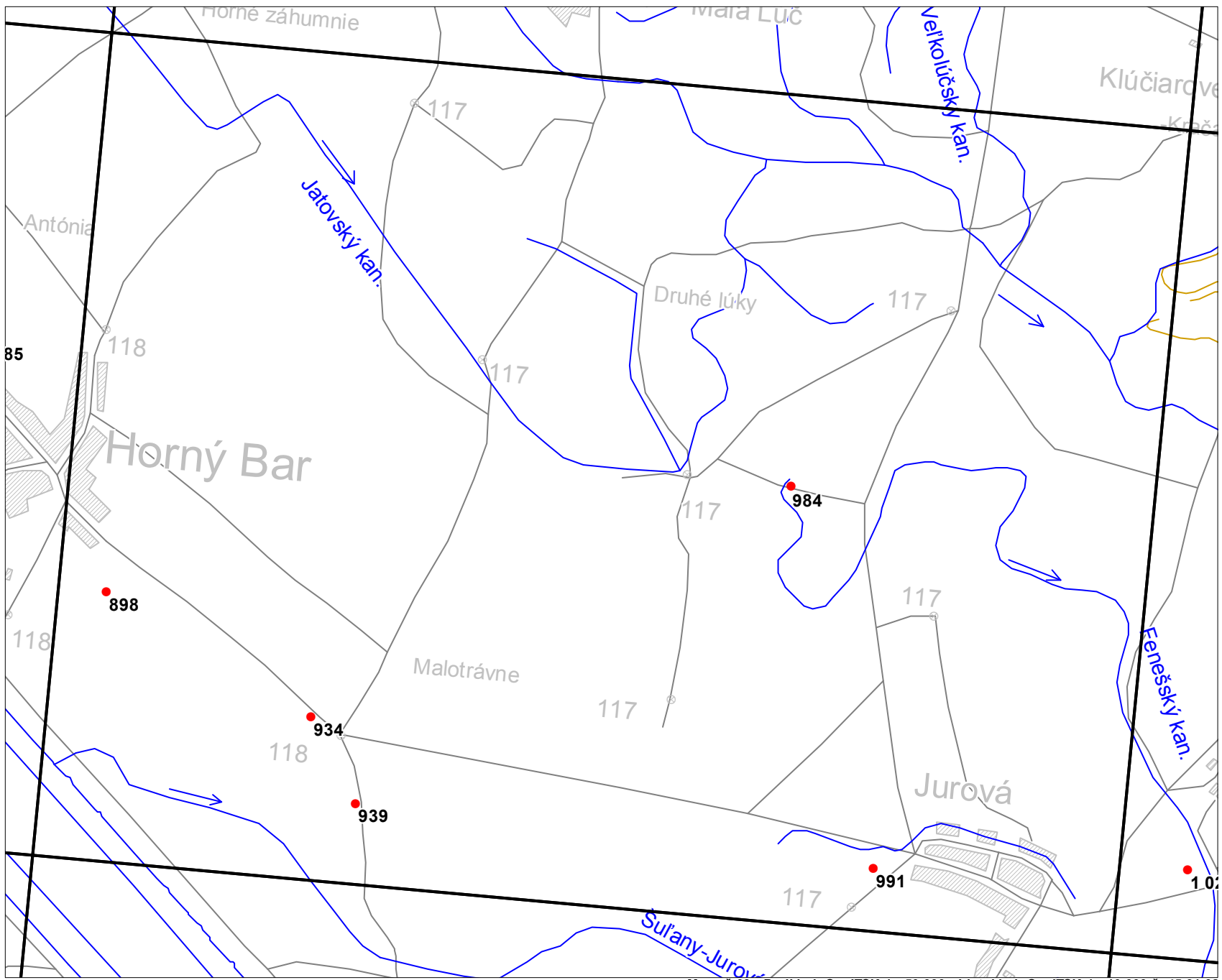
Mapa dokumentácie č. 62

LEGENDA:

- 10 hydrogeologický vrt
- ▲ 17 220 zrážkomerná stanica
- ▲ 11 810 meteorologická stanica



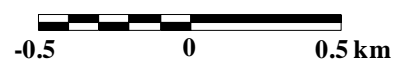
mierka 1:25 000



Mapa dokumentácie č. 63

LEGENDA:

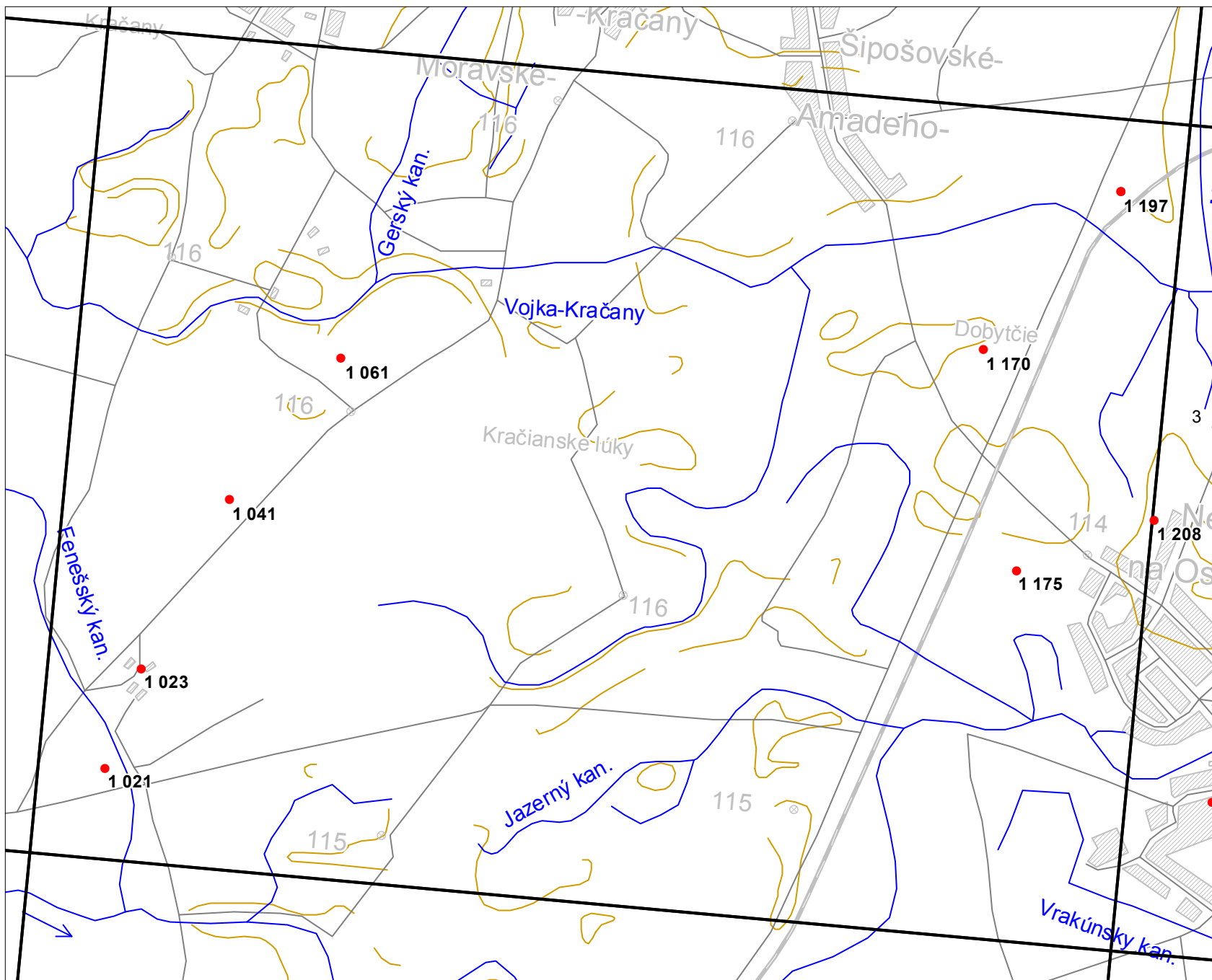
- 10 hydrogeologický vrt
- ▲ 17 220 zrážkomerná stanica
- ▲ 11 810 meteorologická stanica



mierka 1:25 000

Mapa hydrogeologickej dokumentácie v mierke 1 : 25 000

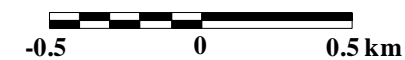
Mapa č.63, Podklad: S - JTSK 1 : 50 000, Listoklad: S - JTSK 1 : 10 000 č. 45-31-08



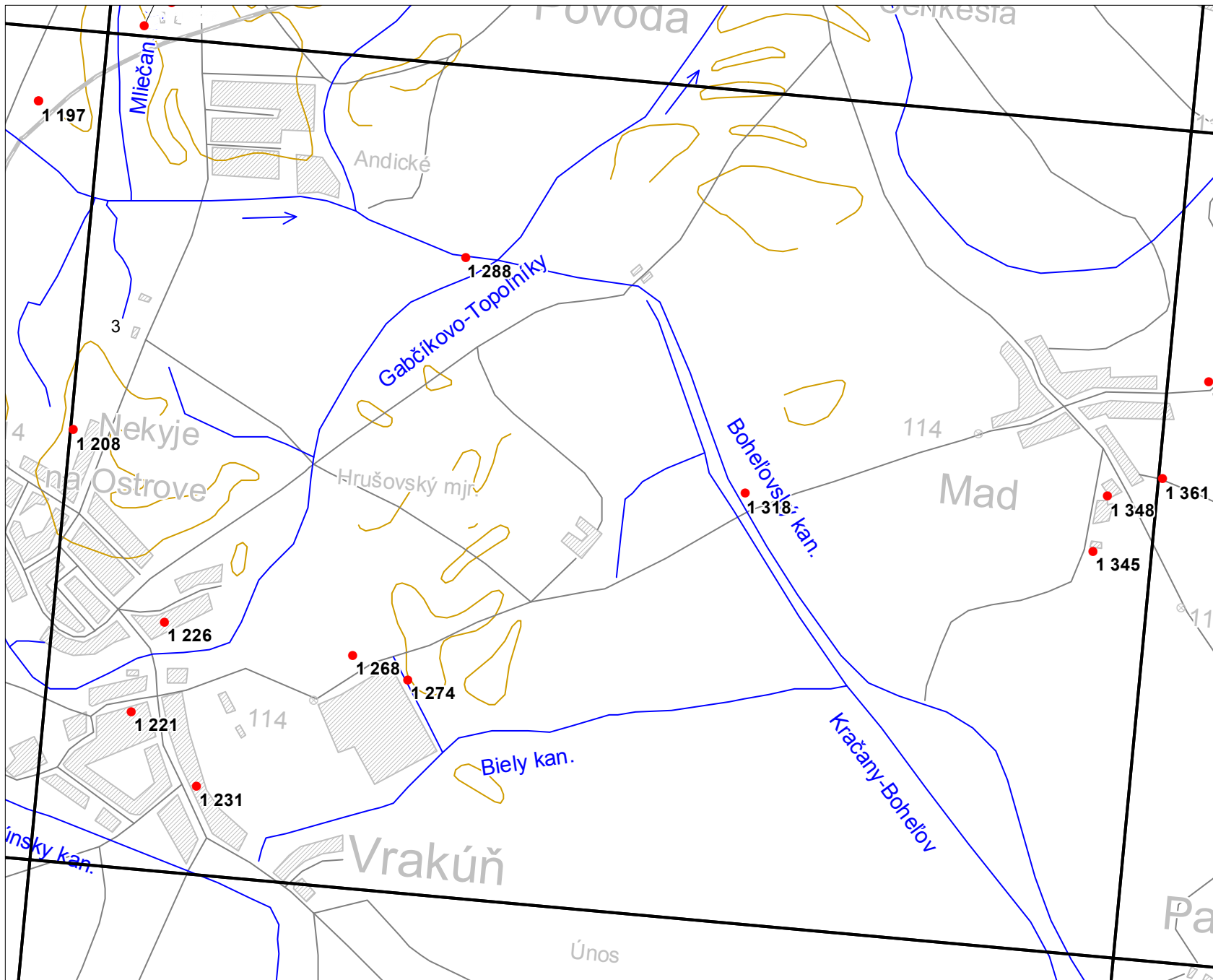
Mapa dokumentácie č. 64

LEGENDA:

- 10 hydrogeologický vrt
- ▲ 17 220 zrážkomerná stanica
- ▲ 11 810 meteorologická stanica



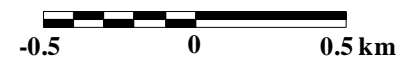
mierka 1:25 000



Mapa dokumentácie č. 65

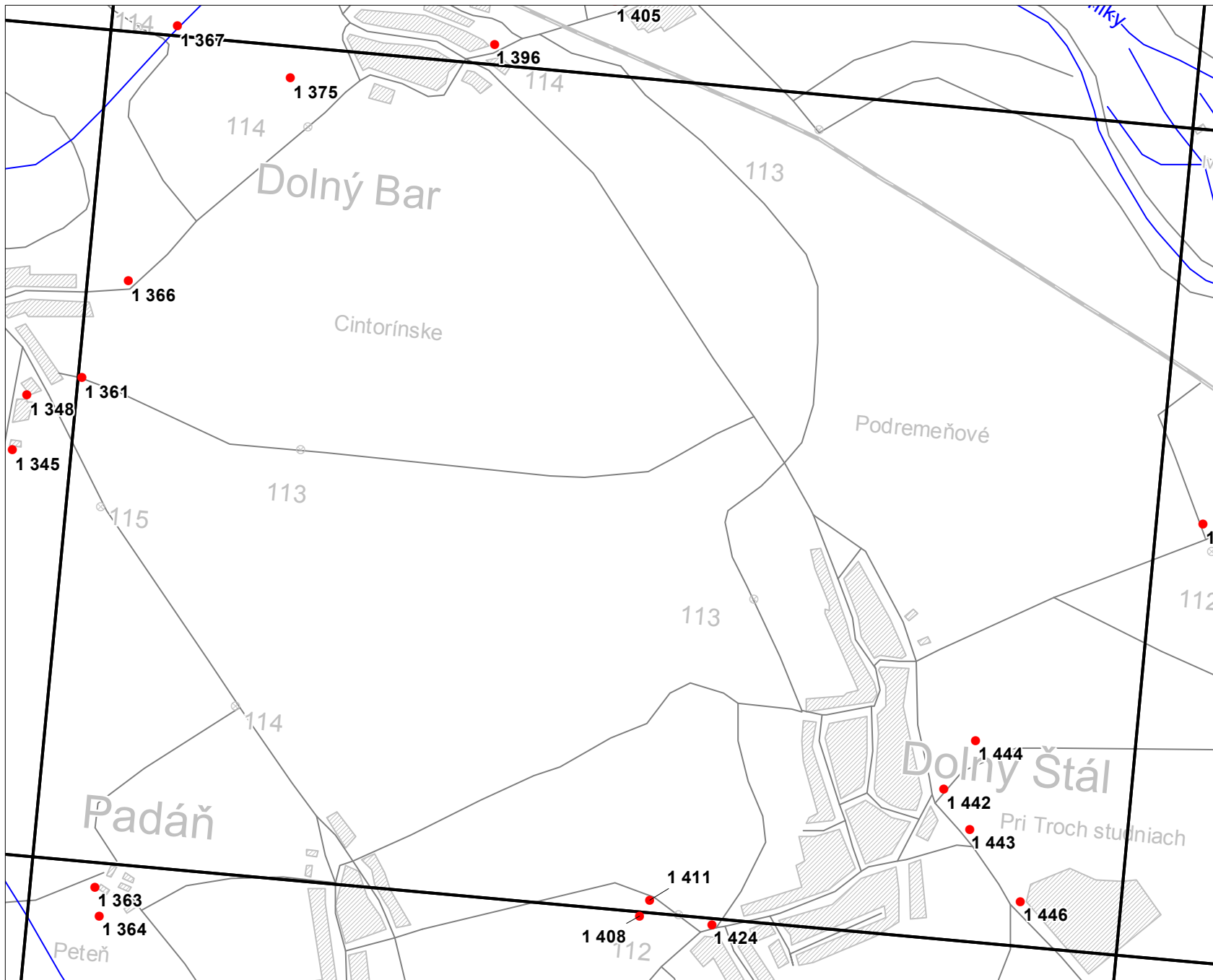
LEGENDA:

- 10 hydrogeologický vrt
- ▲ 17 220 zrážkomerná stanica
- ▲ 11 810 meteorologická stanica



mierka 1:25 000

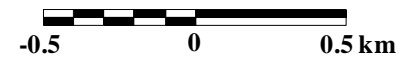
Mapa hydrogeologickej dokumentácie v mierke 1 : 25 000



Mapa dokumentácie č. 66

LEGENDA:

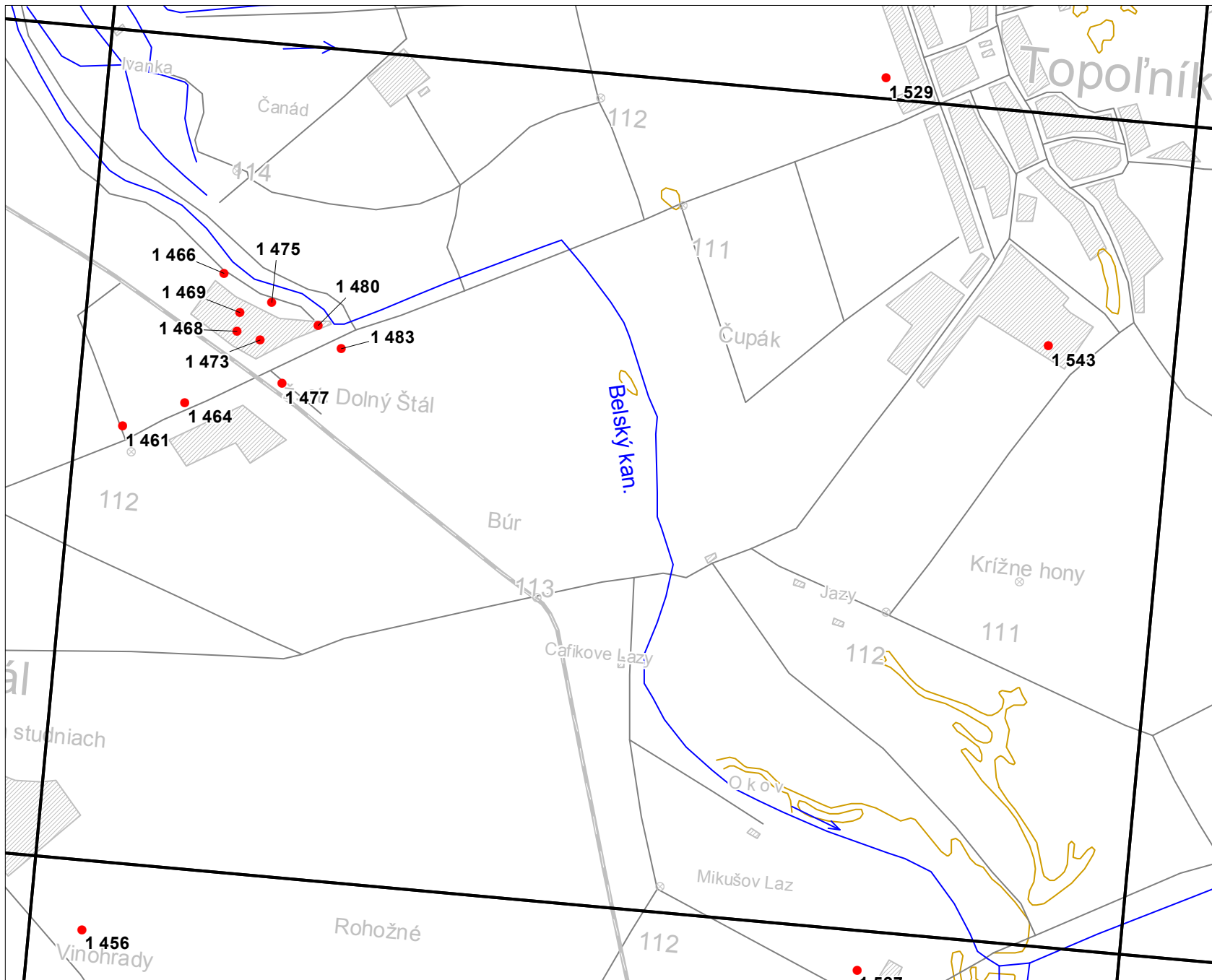
- 10 hydrogeologický vrt
- ▲ 17 220 zrážkomerná stanica
- ▲ 11 810 meteorologická stanica



mierka 1:25 000

Mapa hydrogeologickej dokumentácie v mierke 1 : 25 000

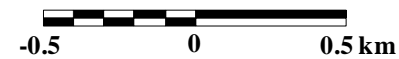
Mapa č.66, Podklad: S - JTSK 1 : 50 000, Listoklad: S - JTSK 1 : 10 000 č. 45-32-06



Mapa dokumentácie č. 67

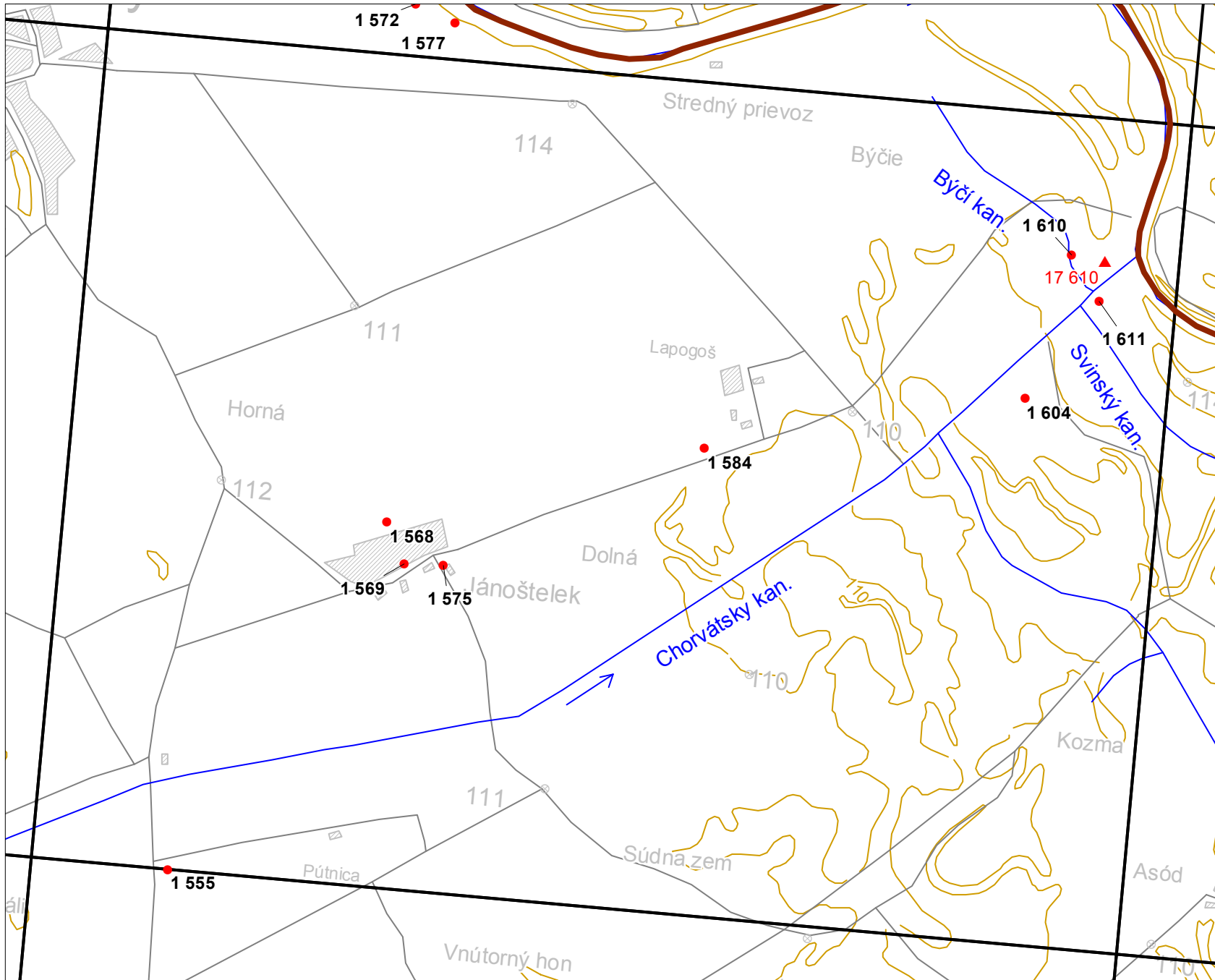
LEGENDA:

- 10 hydrogeologický vrt
- ▲ 17 220 zrážkomerná stanica
- ▲ 11 810 meteorologická stanica



mierka 1:25 000

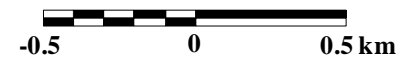
Mapa hydrogeologickej dokumentácie v mierke 1 : 25 000



Mapa dokumentácie č. 68

LEGENDA:

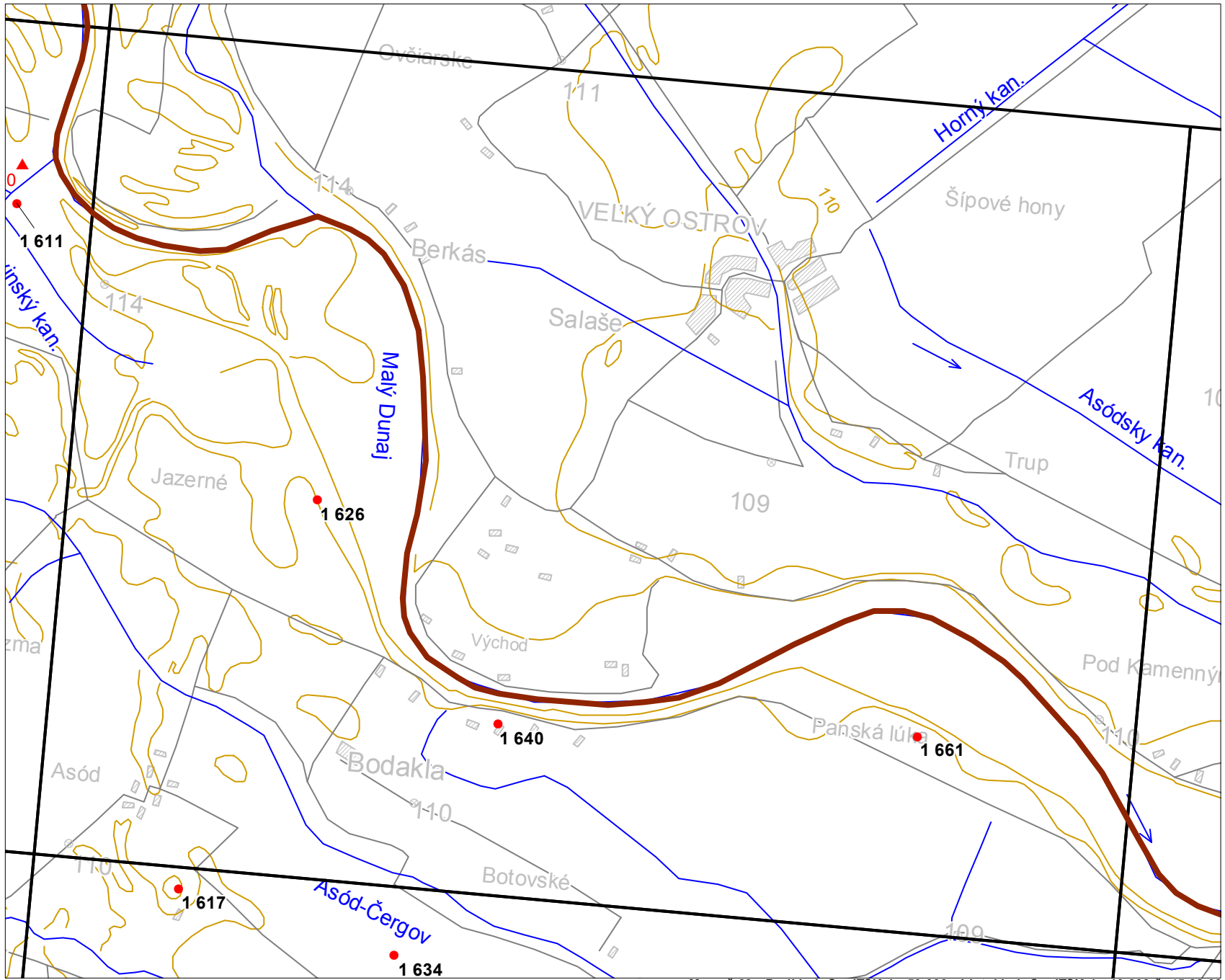
- 10 hydrogeologický vrt
- ▲ 17 220 zrážkomerná stanica
- ▲ 11 810 meteorologická stanica



mierka 1:25 000

Mapa hydrogeologickej dokumentácie v mierke 1 : 25 000

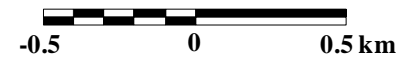
Mapa č.68, Podklad: S - JTSK 1 : 50 000, Listoklad: S - JTSK 1 : 10 000 č. 45-32-08



Mapa dokumentácie č. 69

LEGENDA:

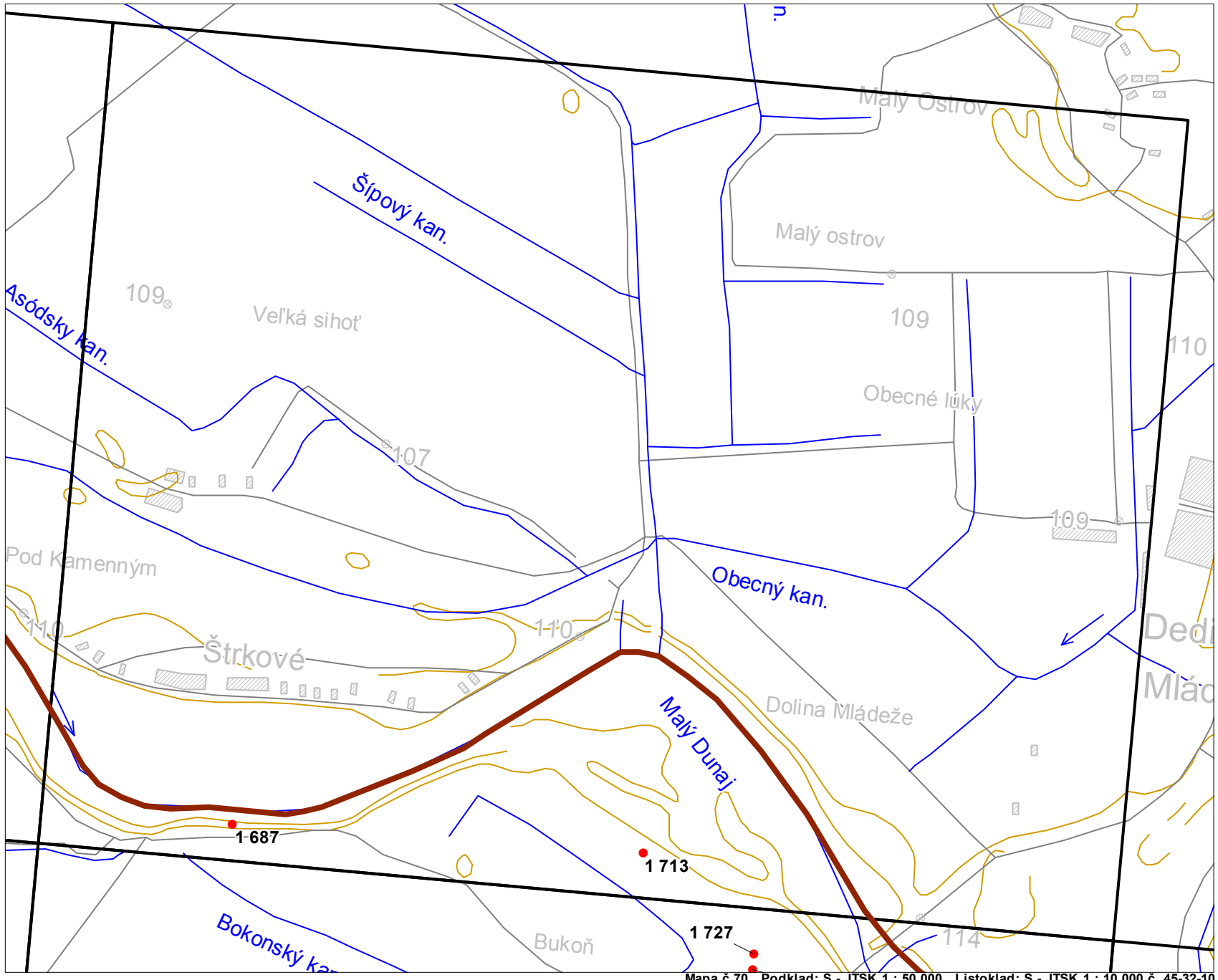
- 10 hydrogeologický vrt
- ▲ 17 220 zrážkomerná stanica
- ▲ 11 810 meteorologická stanica



mierka 1:25 000

Mapa hydrogeologickej dokumentácie v mierke 1 : 25 000

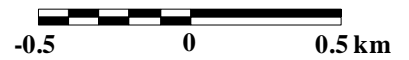
Mapa č.69, Podklad: S - JTSK 1 : 50 000, Listoklad: S - JTSK 1 : 10 000 č. 45-32-09



Mapa dokumentácie č. 70

LEGENDA:

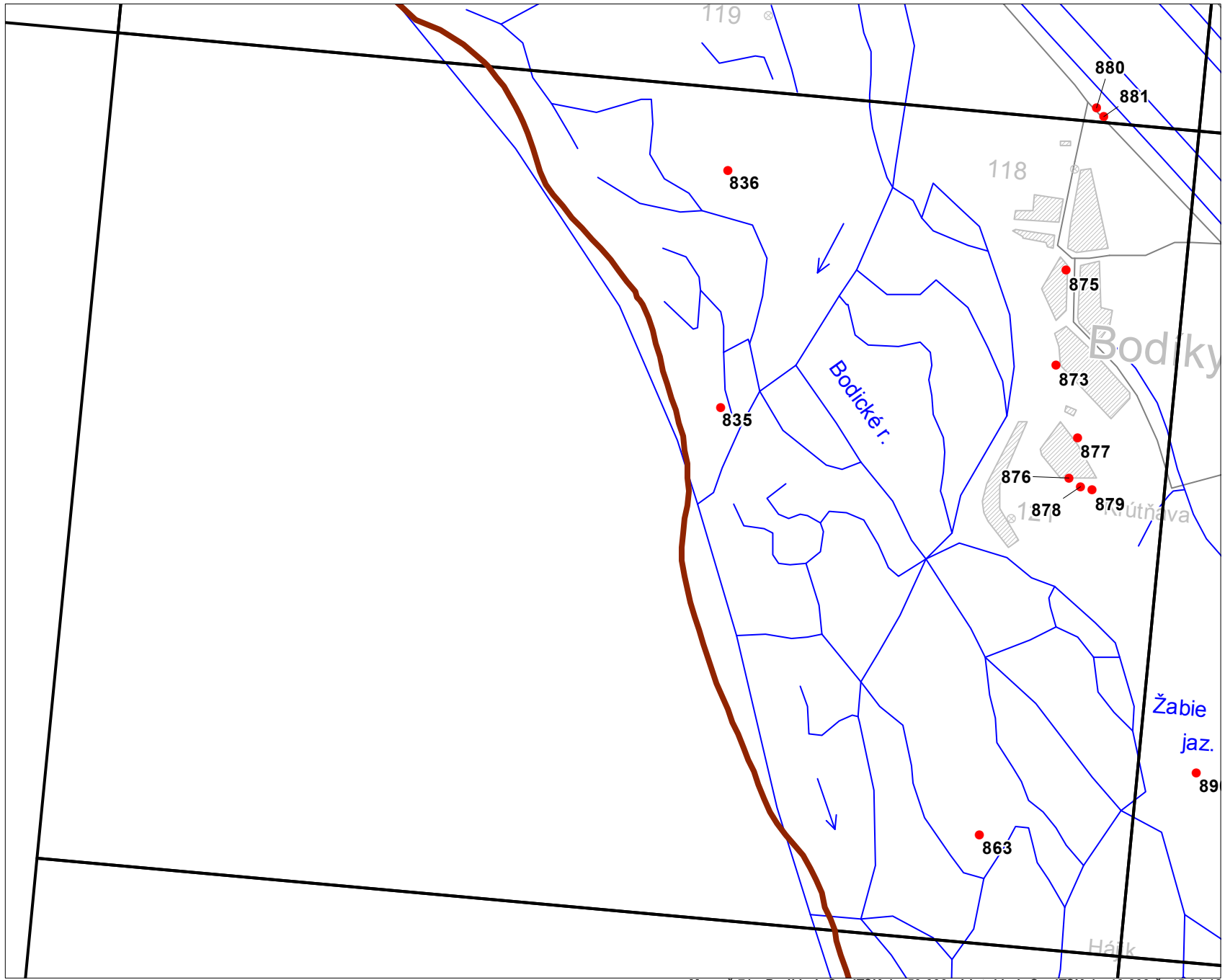
- 10 hydrogeologický vrt
- ▲ 17 220 zrážkomerná stanica
- ▲ 11 810 meteorologická stanica



mierka 1:25 000

Mapa hydrogeologickej dokumentácie v mierke 1 : 25 000

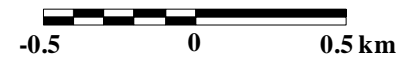
Mapa č.70, Podklad: S - JTSK 1 : 50 000, Listoklad: S - JTSK 1 : 10 000 č. 45-32-10



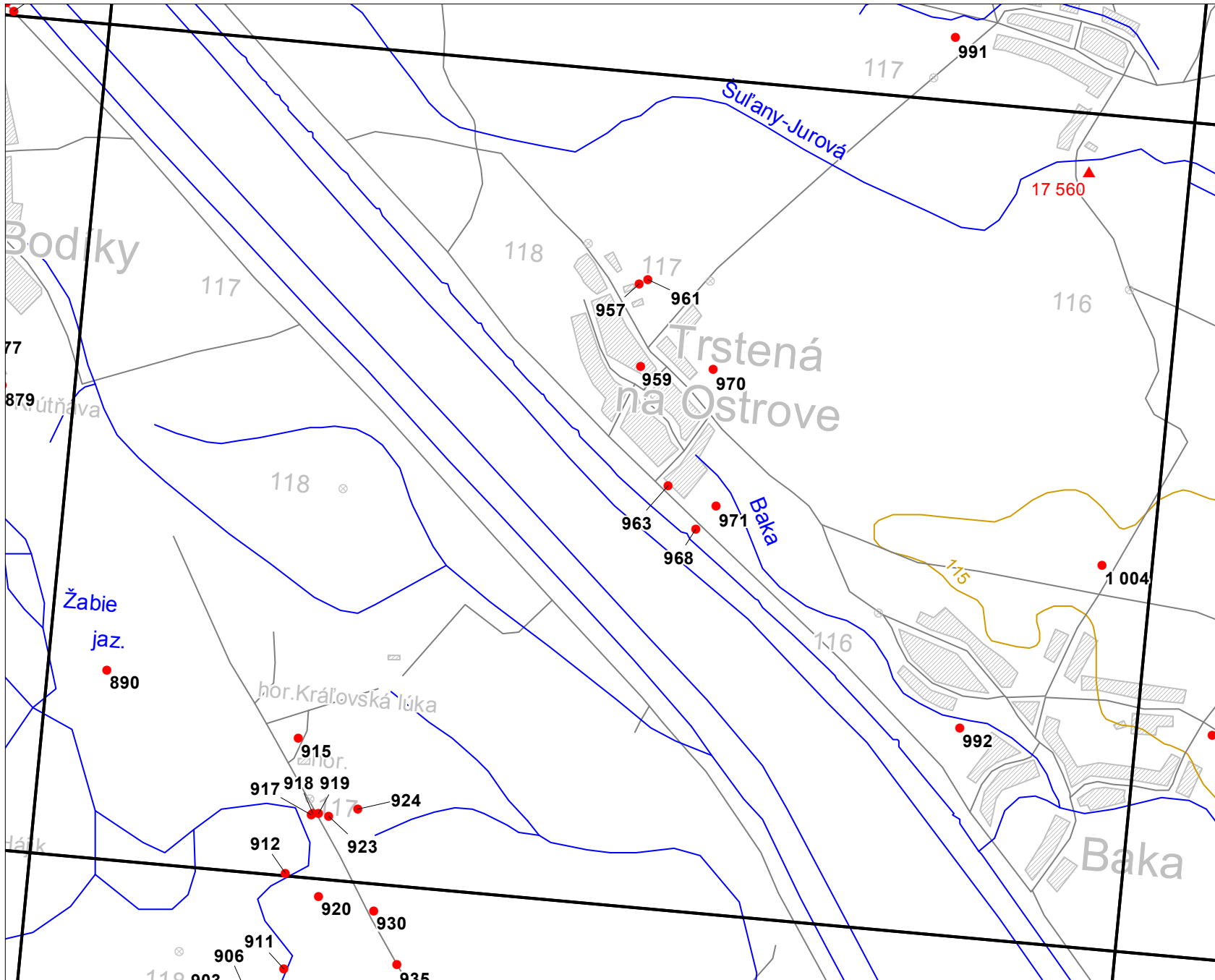
Mapa dokumentácie č. 71

LEGENDA:

- 10 hydrogeologický vrt
- ▲ 17 220 zrážkomerná stanica
- ▲ 11 810 meteorologická stanica



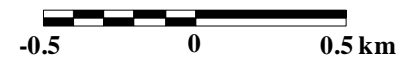
mierka 1:25 000



Mapa dokumentácie č. 72

LEGENDA:

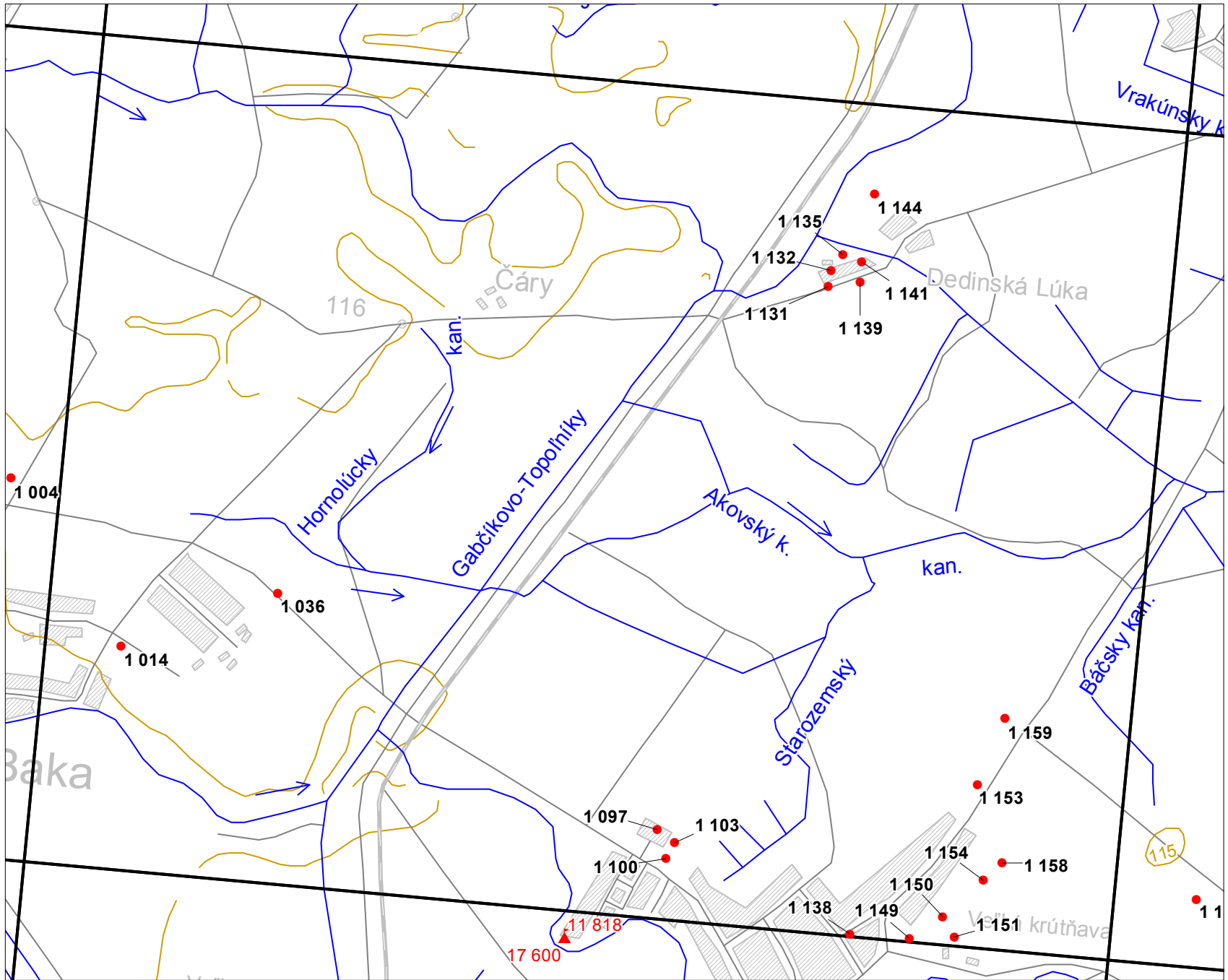
- 10 hydrogeologický vrt
- ▲ 17 220 zrážkomerná stanica
- ▲ 11 810 meteorologická stanica



mierka 1:25 000

Mapa hydrogeologickej dokumentácie v mierke 1 : 25 000

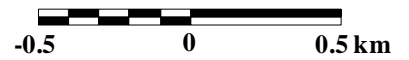
Mapa č.72, Podklad: S - JTSK 1 : 50 000, Listoklad: S - JTSK 1 : 10 000 č. 45-31-13



Mapa dokumentácie č. 73

LEGENDA:

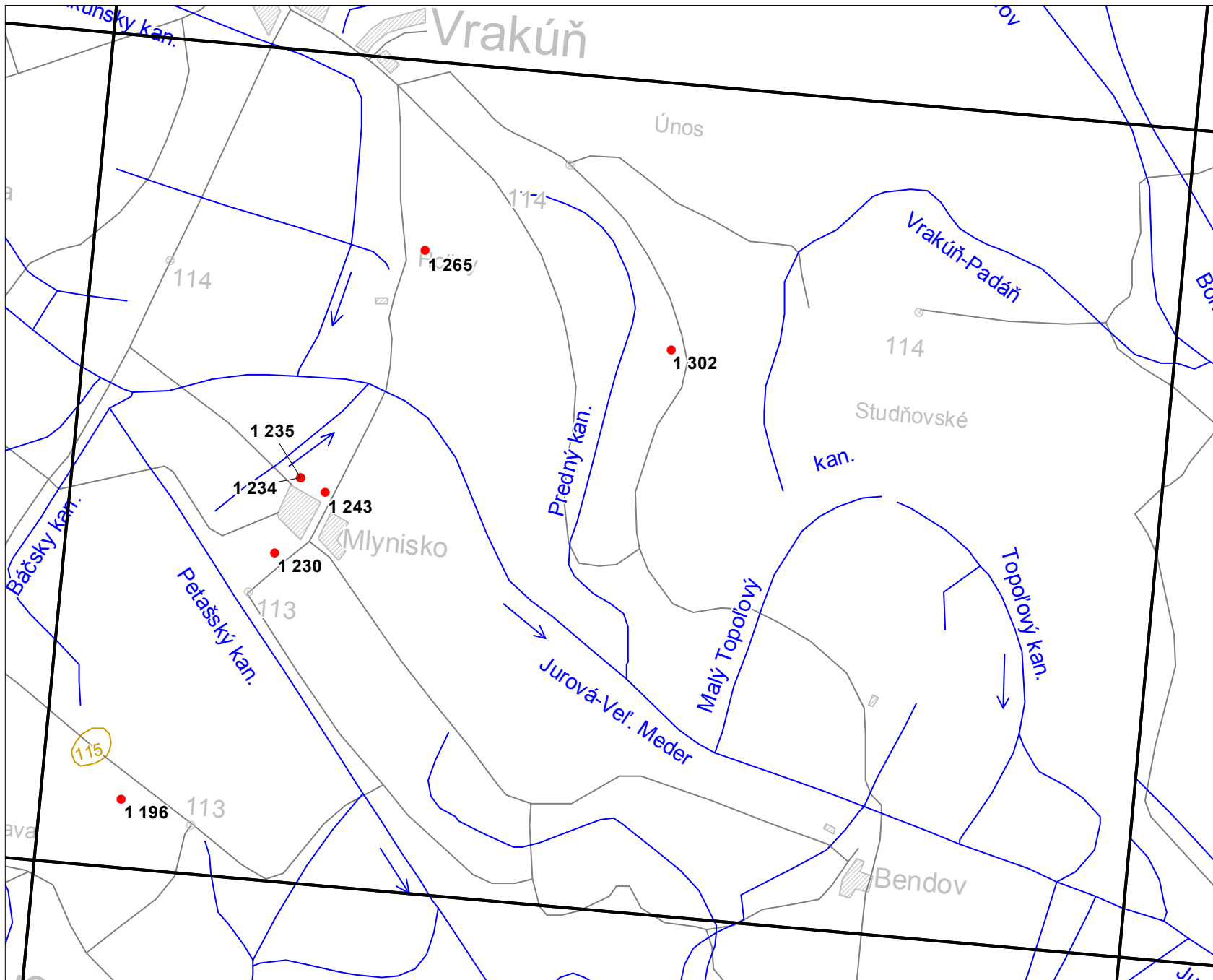
- 10 hydrogeologický vrt
- ▲ 17 220 zrážkomerná stanica
- ▲ 11 810 meteorologická stanica



mierka 1:25 000

Mapa hydrogeologickej dokumentácie v mierke 1 : 25 000

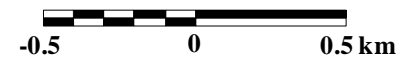
Mapa č.73, Podklad: S - JTSK 1 : 50 000, Listoklad: S - JTSK 1 : 10 000 č. 45-31-14



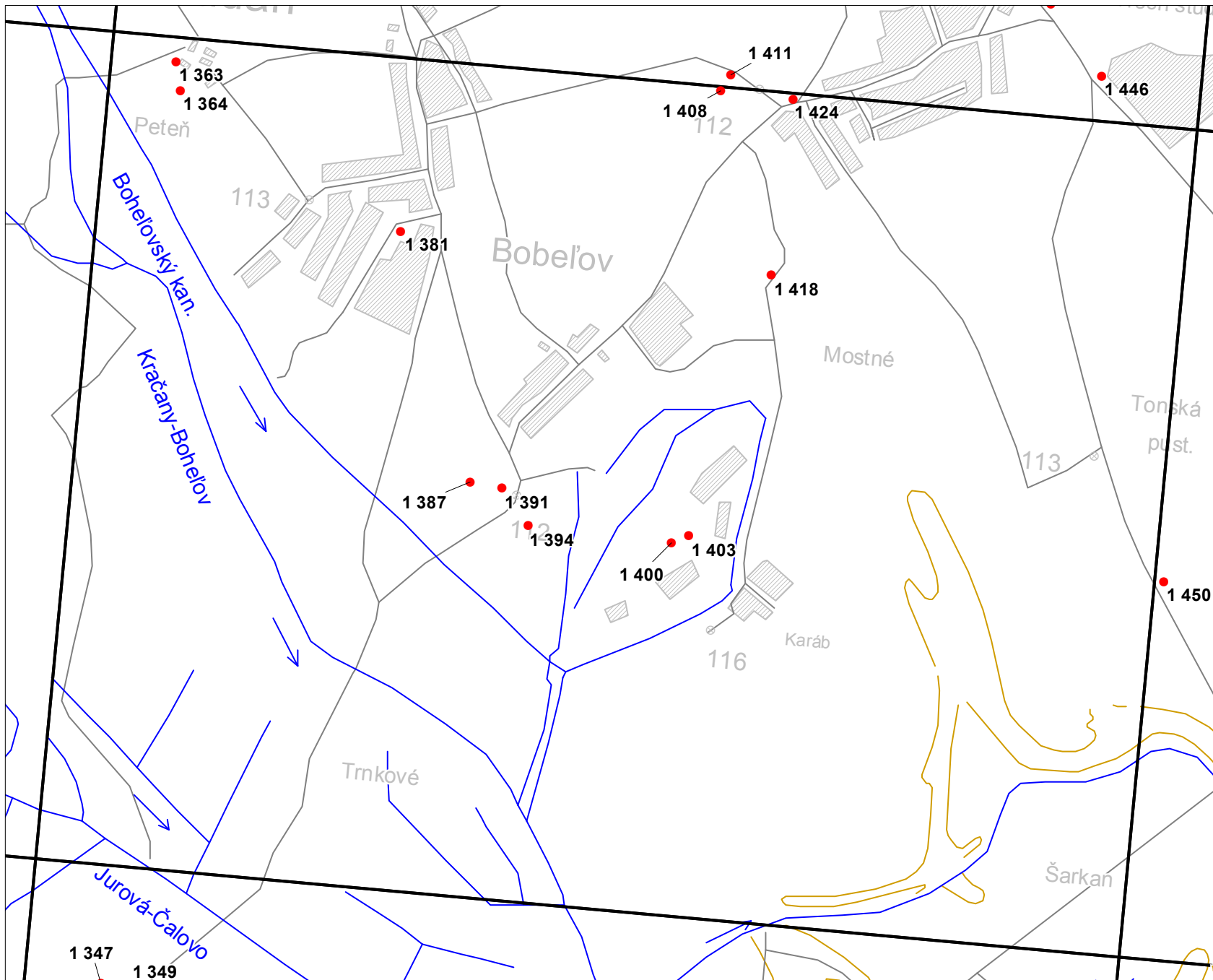
Mapa dokumentácie č. 74

LEGENDA:

- 10 hydrogeologický vrt
- ▲ 17 220 zrážkomerná stanica
- ▲ 11 810 meteorologická stanica



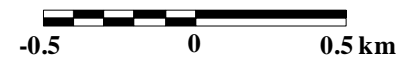
mierka 1:25 000



Mapa dokumentácie č. 75

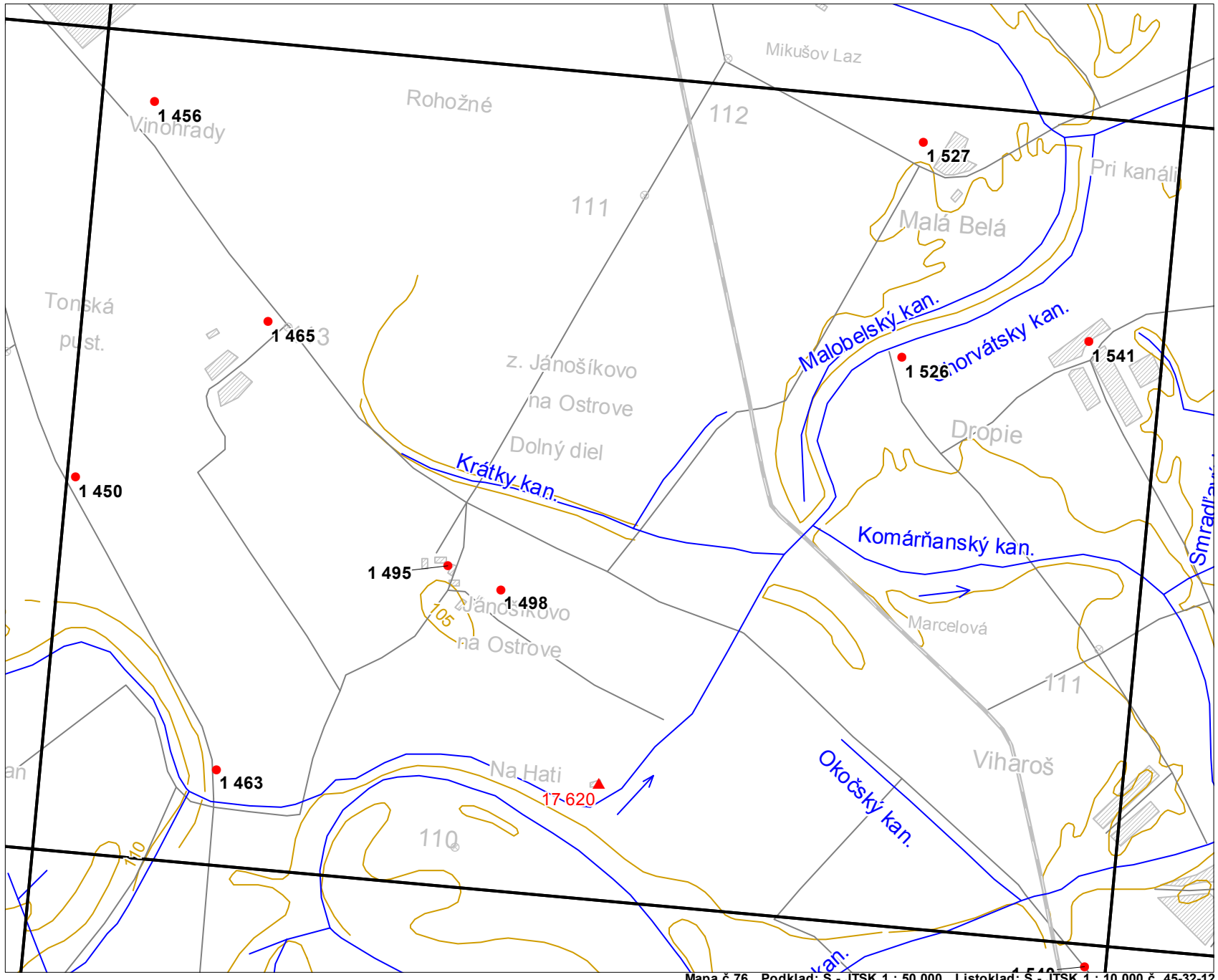
LEGENDA:

- 10 hydrogeologický vrt
- ▲ 17 220 zrážkomerná stanica
- ▲ 11 810 meteorologická stanica



mierka 1:25 000

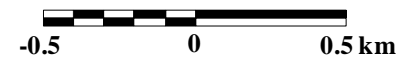
Mapa hydrogeologickej dokumentácie v mierke 1 : 25 000



Mapa dokumentácie č. 76

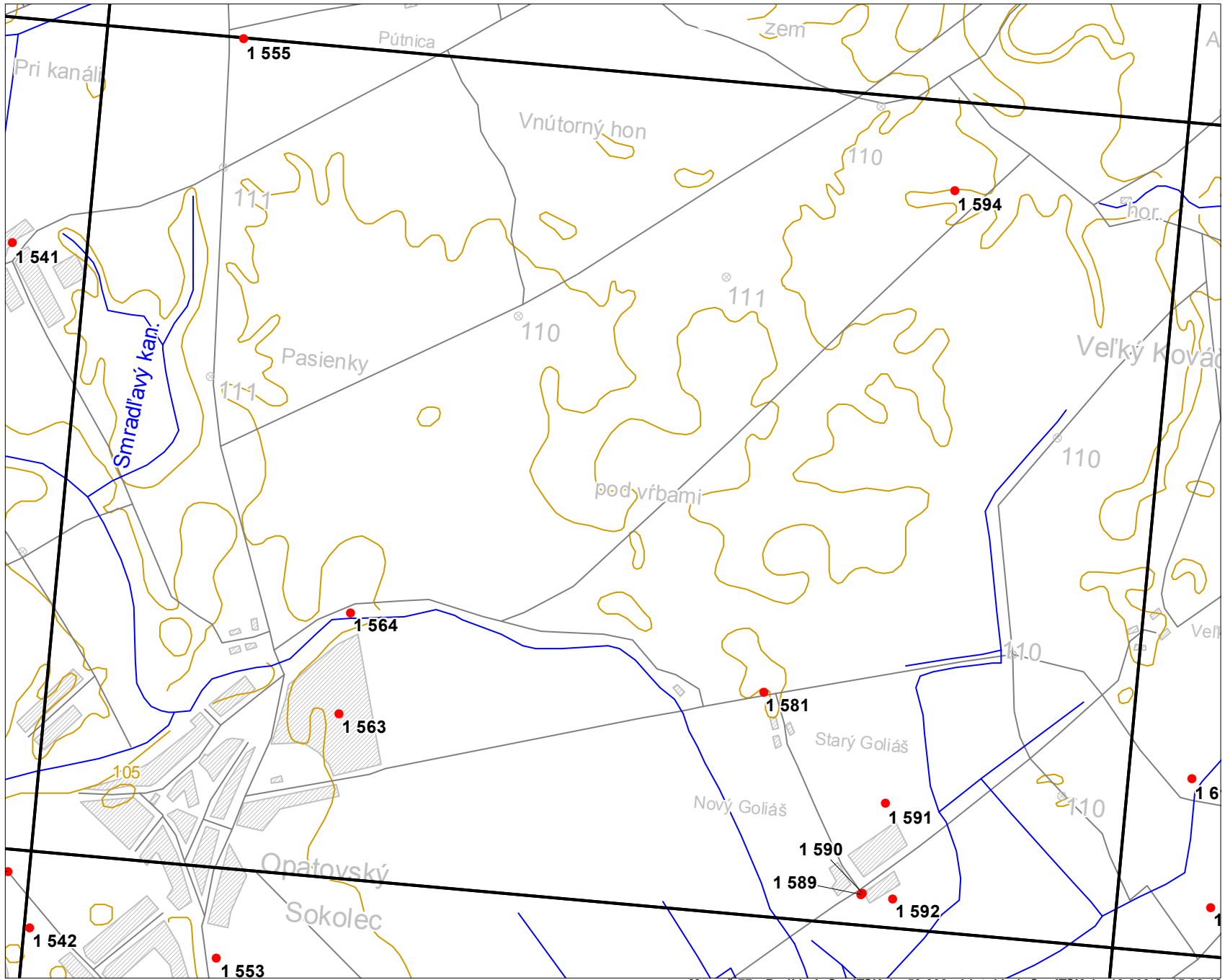
LEGENDA:

- 10 hydrogeologický vrt
- ▲ 17 220 zrážkomerná stanica
- ▲ 11 810 meteorologická stanica



mierka 1:25 000

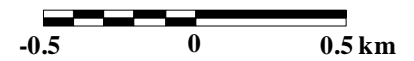
Mapa hydrogeologickej dokumentácie v mierke 1 : 25 000



Mapa dokumentácie č. 77

LEGENDA:

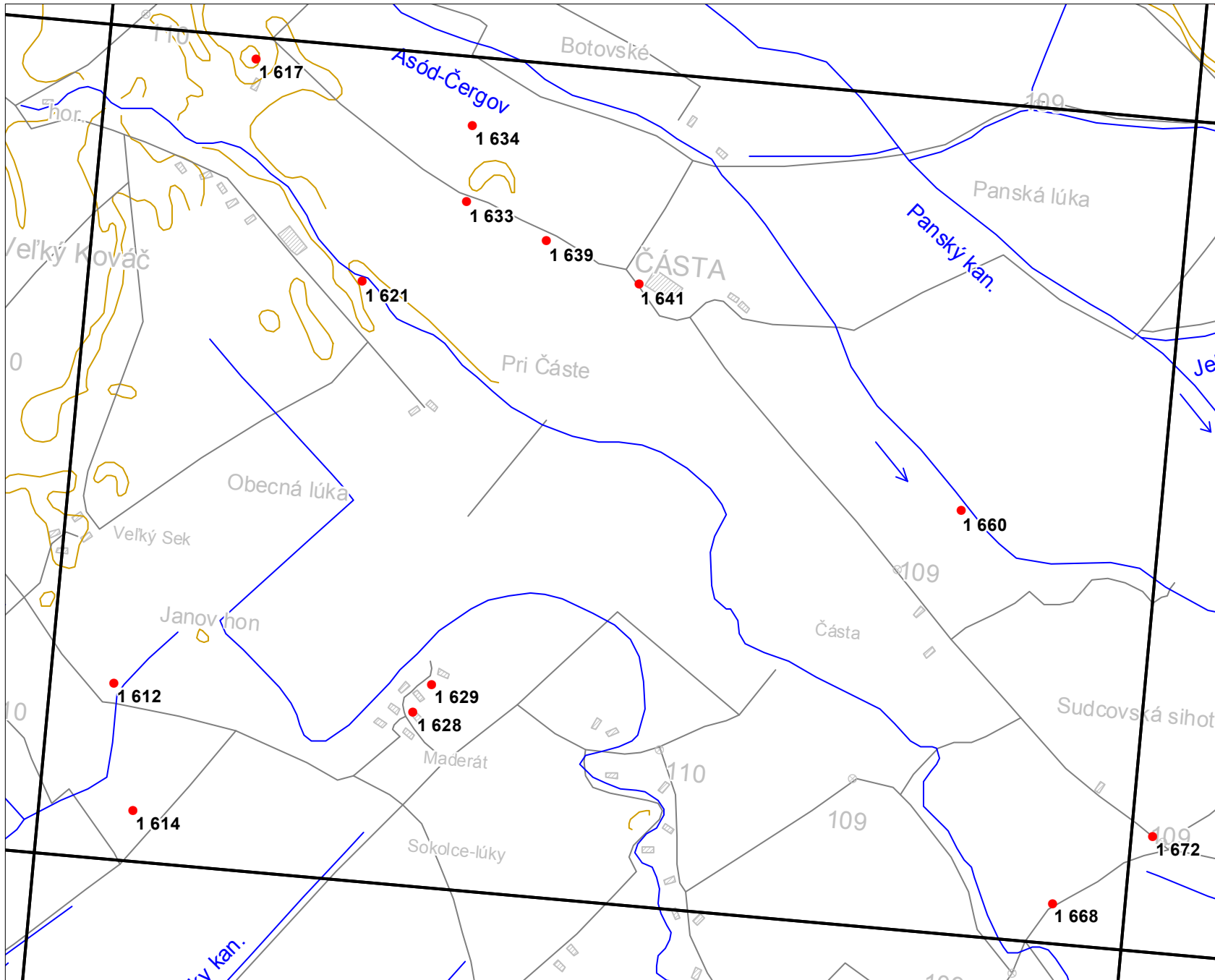
- 10 hydrogeologický vrt
- ▲ 17 220 zrážkomerná stanica
- ▲ 11 810 meteorologická stanica



mierka 1:25 000

Mapa hydrogeologickej dokumentácie v mierke 1 : 25 000

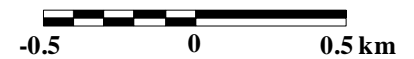
Mapa č.77, Podklad: S - JTSK 1 : 50 000, Listoklad: S - JTSK 1 : 10 000 č. 45-32-13



Mapa dokumentácie č. 78

LEGENDA:

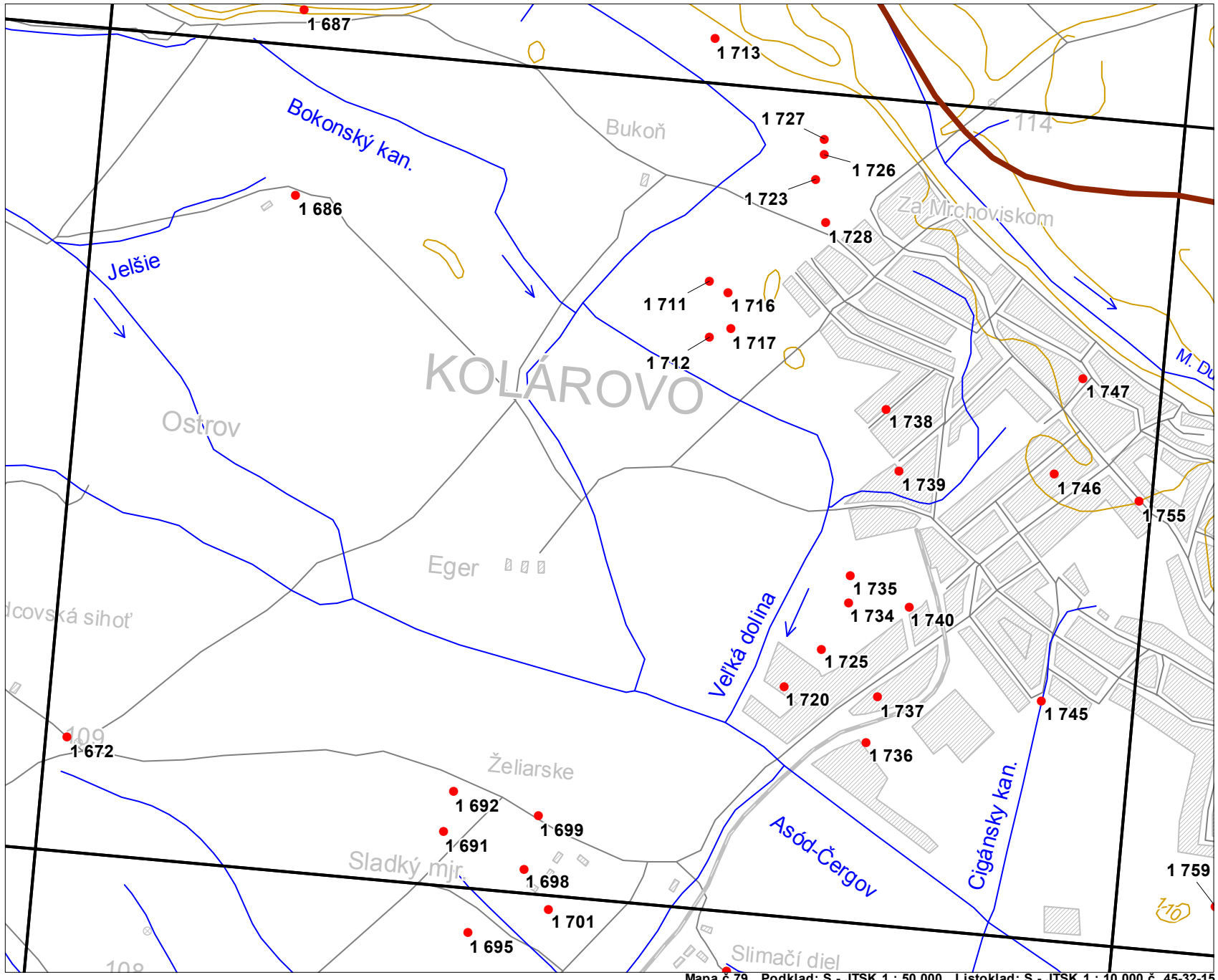
- 10 hydrogeologický vrt
- ▲ 17 220 zrážkomerná stanica
- ▲ 11 810 meteorologická stanica



mierka 1:25 000

Mapa hydrogeologickej dokumentácie v mierke 1 : 25 000

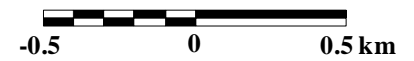
Mapa č.78, Podklad: S - JTSK 1 : 50 000, Listoklad: S - JTSK 1 : 10 000 č. 45-32-14



Mapa dokumentácie č. 79

LEGENDA:

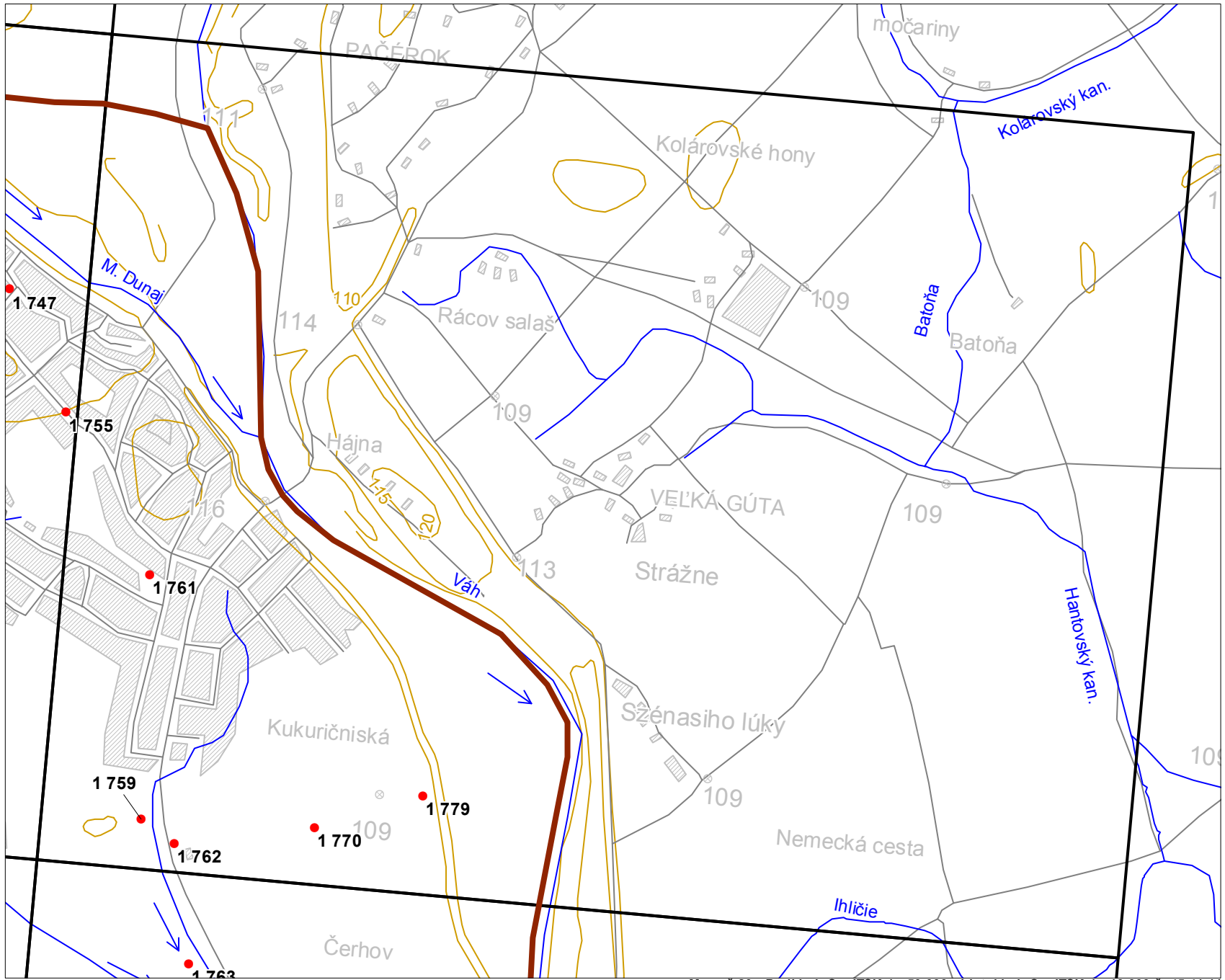
- 10 hydrogeologický vrt
- ▲ 17 220 zrážkomerná stanica
- ▲ 11 810 meteorologická stanica



mierka 1:25 000

Mapa hydrogeologickej dokumentácie v mierke 1 : 25 000

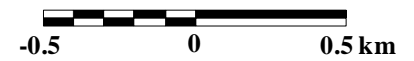
Mapa č.79, Podklad: S - JTSK 1 : 50 000, Listoklad: S - JTSK 1 : 10 000 č. 45-32-15



Mapa dokumentácie č. 80

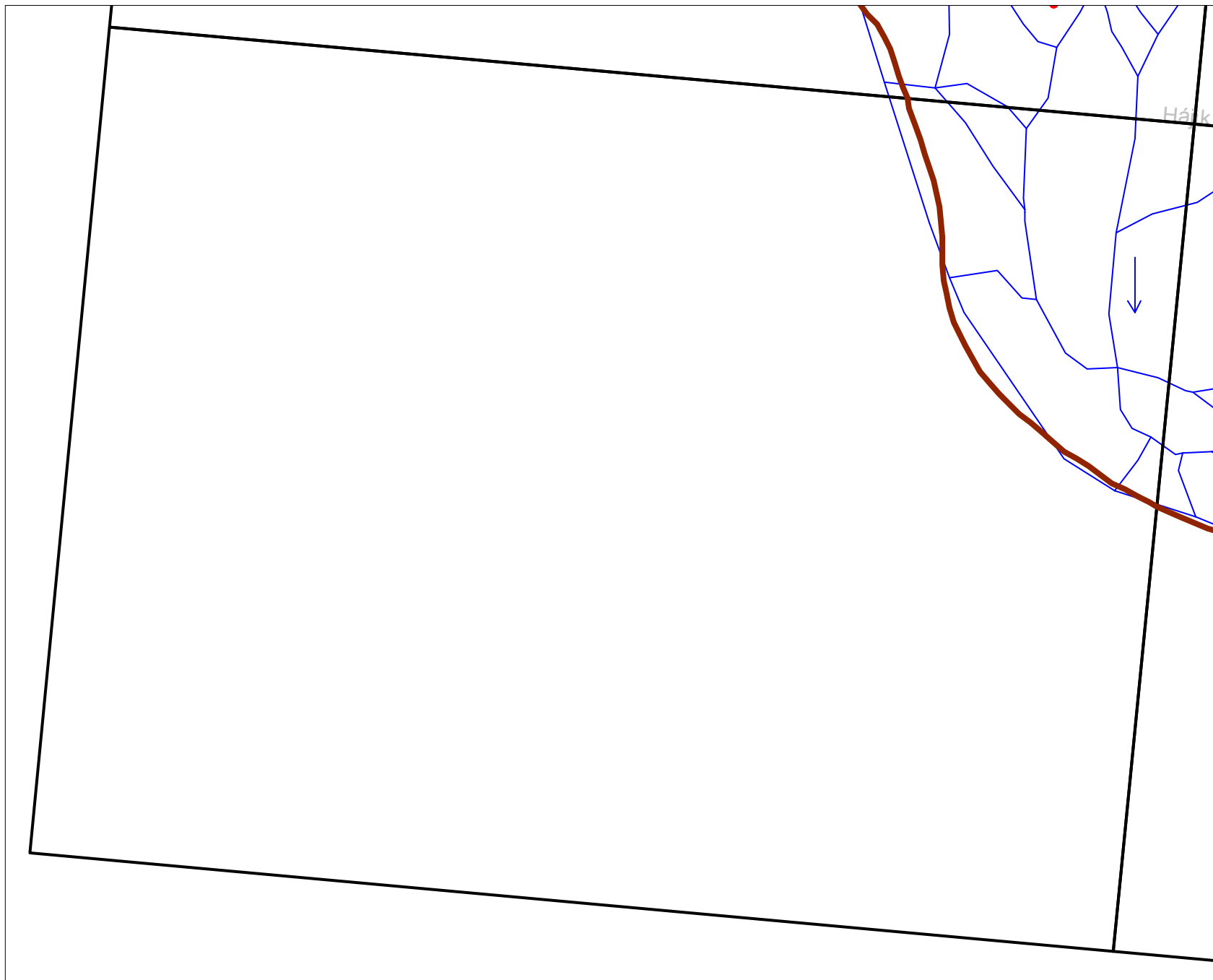
LEGENDA:

- 10 hydrogeologický vrt
- ▲ 17 220 zrážkomerná stanica
- ▲ 11 810 meteorologická stanica



mierka 1:25 000

Mapa hydrogeologickej dokumentácie v mierke 1 : 25 000



Hájk



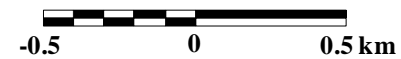
Mapa dokumentácie č. 81

LEGENDA:

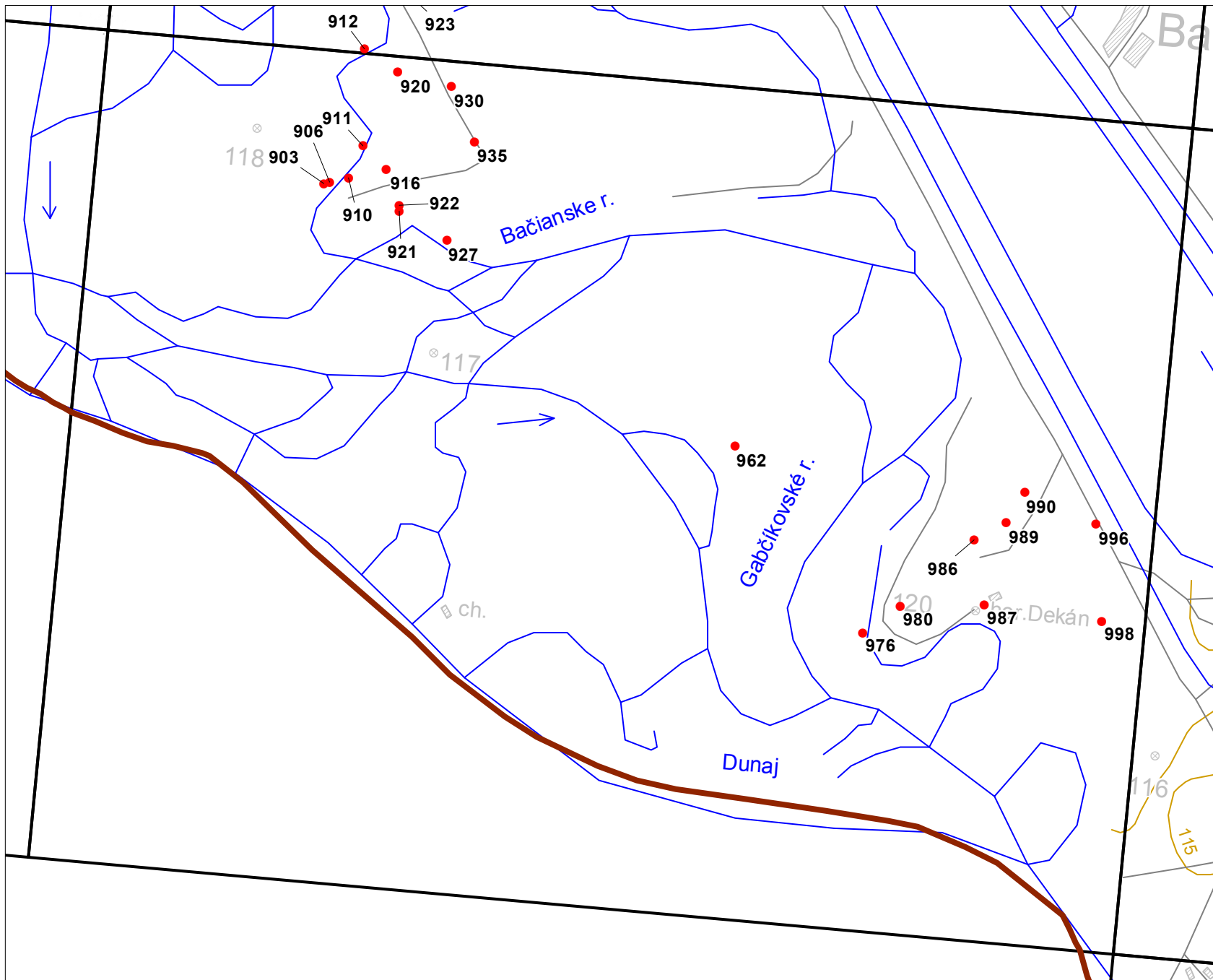
●₁₀ hydrogeologický vrt

▲_{17 220} zrážkomerná stanica

▲_{11 810} meteorologická stanica



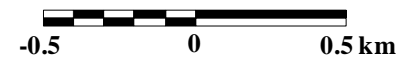
mierka 1:25 000



Mapa dokumentácie č. 82

LEGENDA:

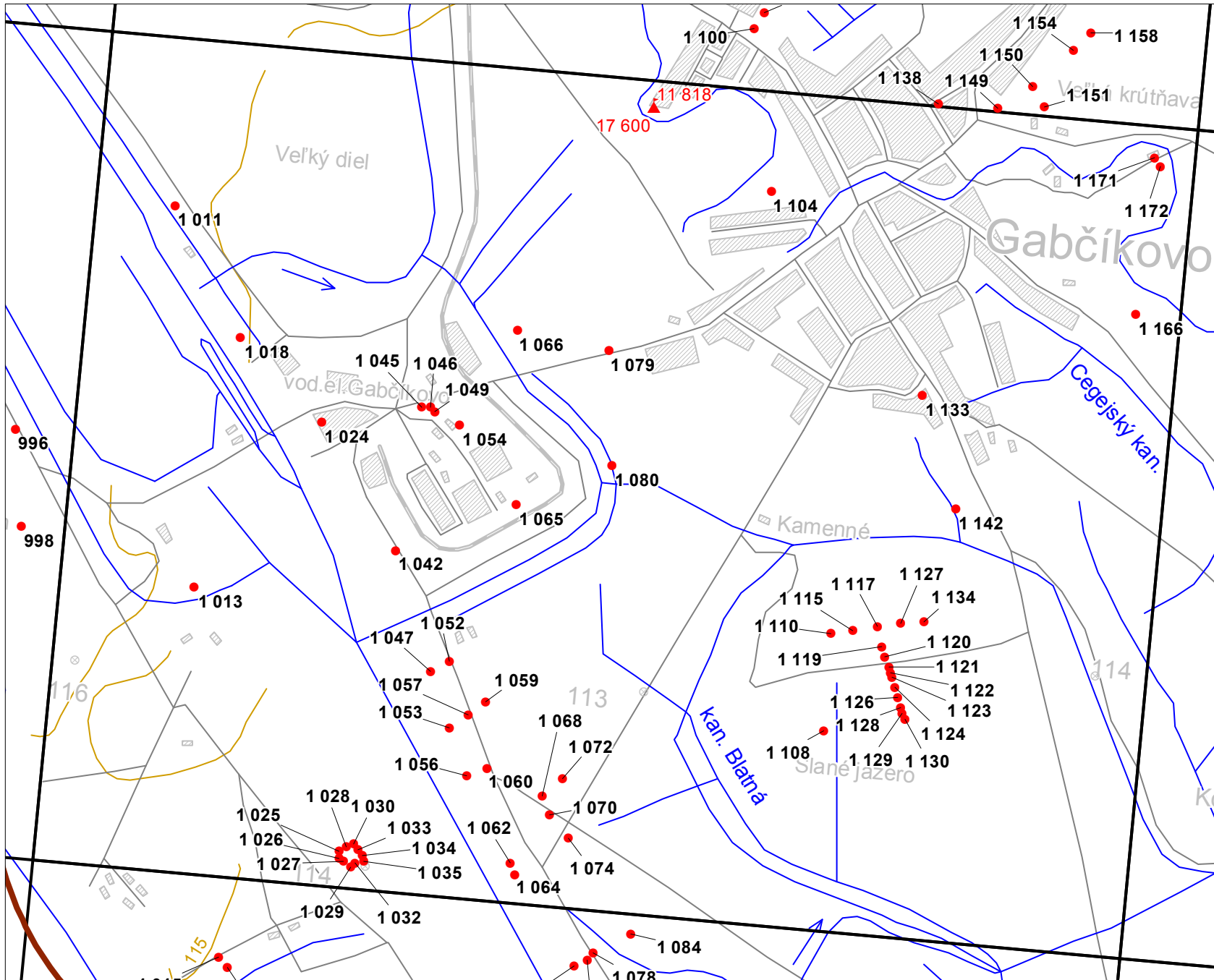
- 10 hydrogeologický vrt
- ▲ 17 220 zrážkomerná stanica
- ▲ 11 810 meteorologická stanica



mierka 1:25 000

Mapa hydrogeologickej dokumentácie v mierke 1 : 25 000

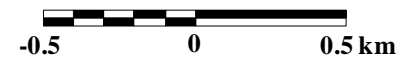
Mapa č.82, Podklad: S - JTSK 1 : 50 000, Listoklad: S - JTSK 1 : 10 000 č. 45-31-18



Mapa dokumentácie č. 83

LEGENDA:

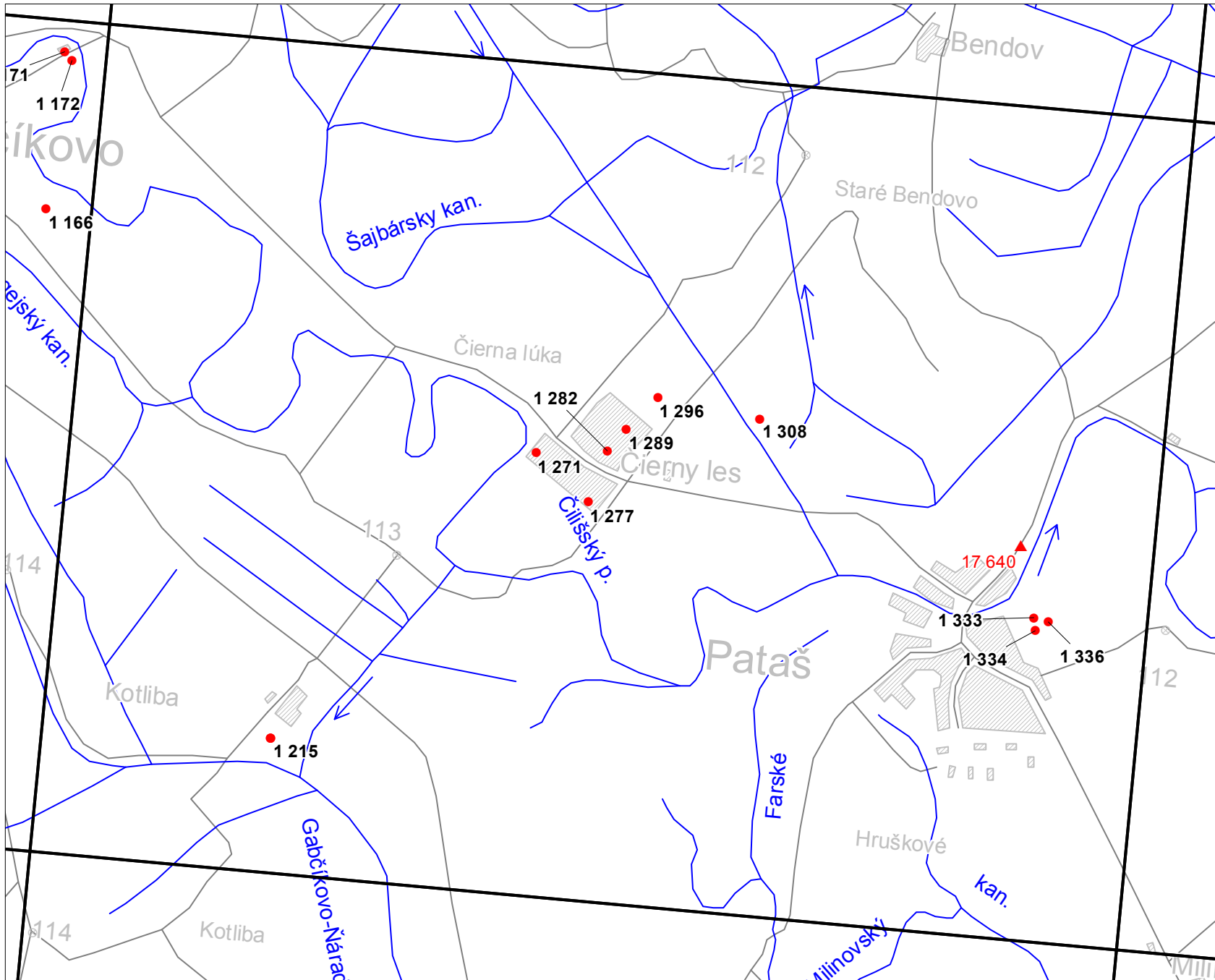
- 10 hydrogeologický vrt
- ▲ 17 220 zrážkomerná stanica
- ▲ 11 810 meteorologická stanica



mierka 1:25 000

Mapa hydrogeologickej dokumentácie v mierke 1 : 25 000

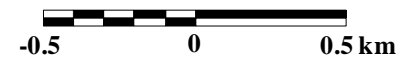
Mapa č.83, Podklad: S - JTSK 1 : 50 000, Listoklad: S - JTSK 1 : 10 000 č. 45-31-19



Mapa dokumentácie č. 84

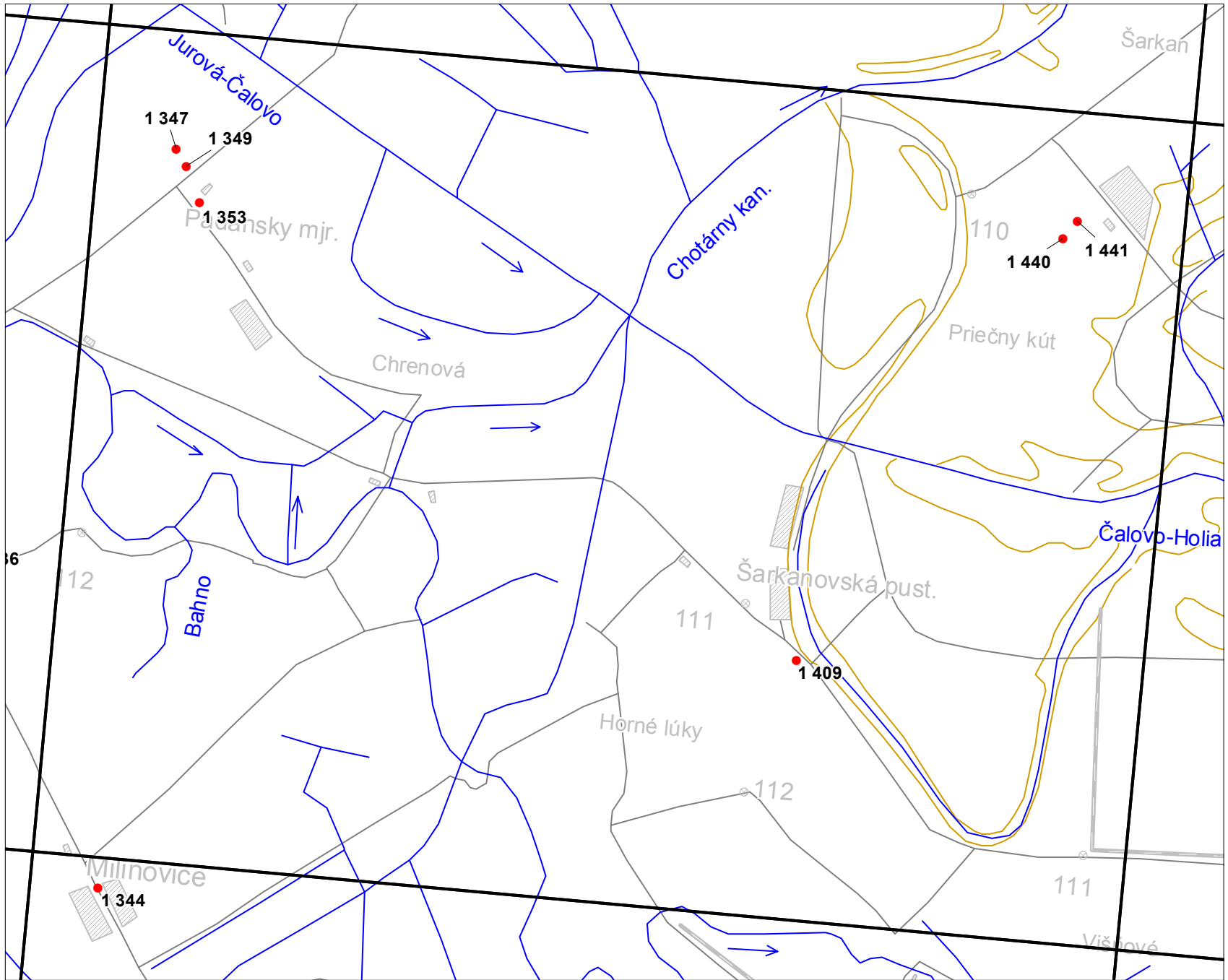
LEGENDA:

- 10 hydrogeologický vrt
- ▲ 17 220 zrážkomerná stanica
- ▲ 11 810 meteorologická stanica



mierka 1:25 000

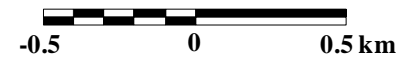
Mapa hydrogeologickej dokumentácie v mierke 1 : 25 000



Mapa dokumentácie č. 85

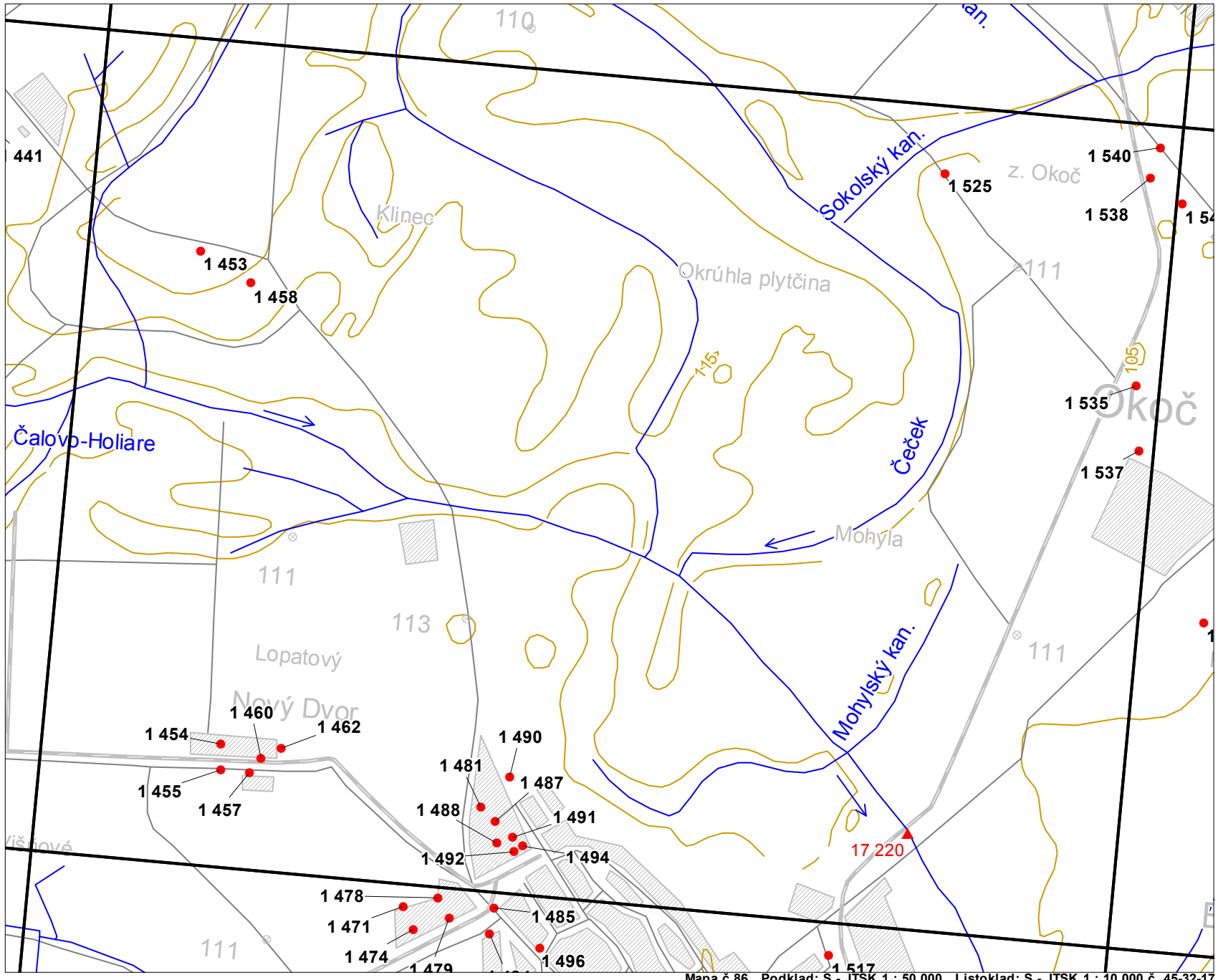
LEGENDA:

- 10 hydrogeologický vrt
- ▲ 17 220 zrážkomerná stanica
- ▲ 11 810 meteorologická stanica



mierka 1:25 000

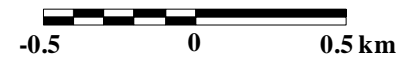
Mapa hydrogeologickej dokumentácie v mierke 1 : 25 000



Mapa dokumentácie č. 86

LEGENDA:

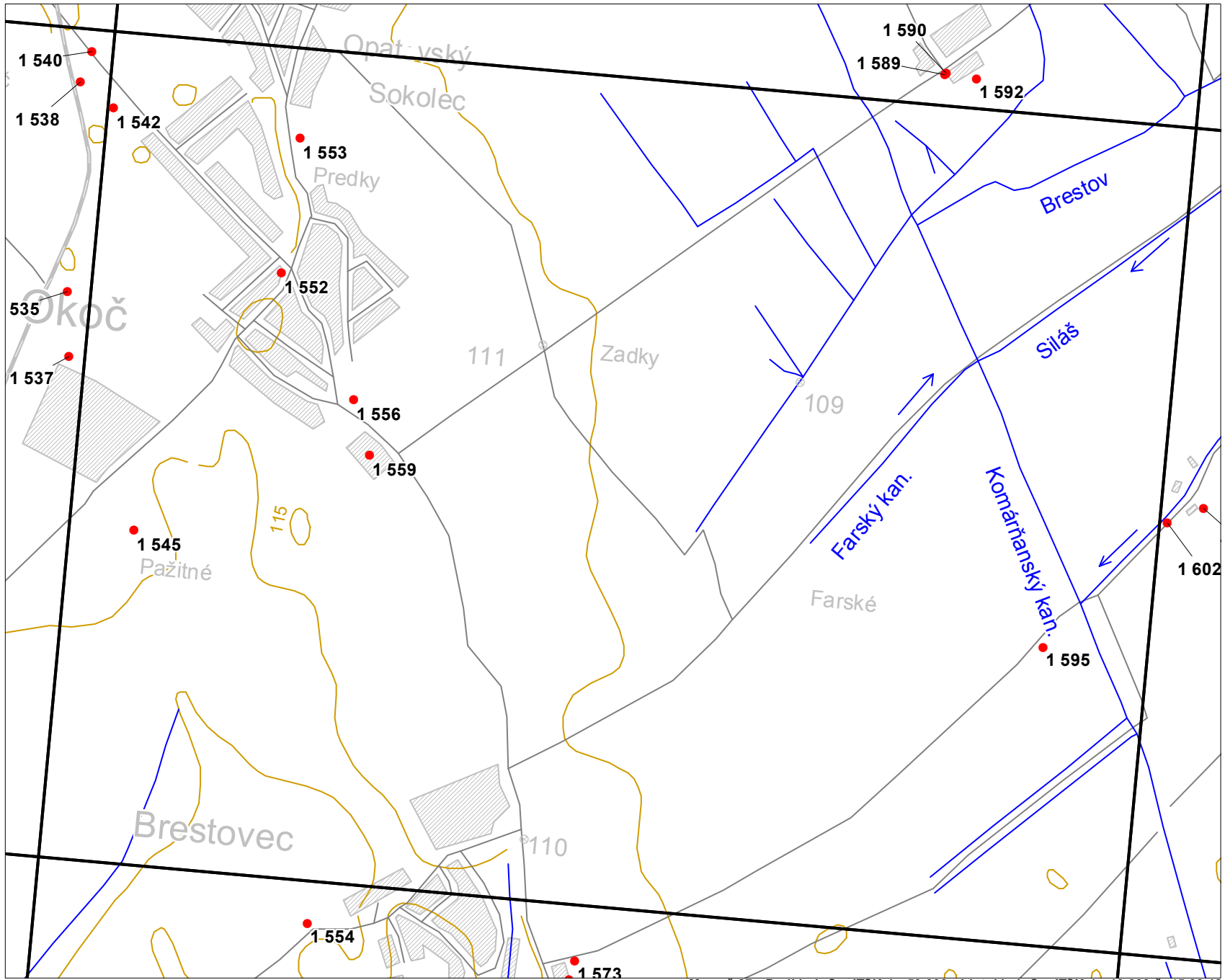
- 10 hydrogeologický vrt
- ▲ 17 220 zrážkomerná stanica
- ▲ 11 810 meteorologická stanica



mierka 1:25 000

Mapa hydrogeologickej dokumentácie v mierke 1 : 25 000

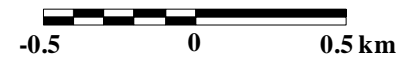
Mapa č.86, Podklad: S - JTSK 1 : 50 000, Listoklad: S - JTSK 1 : 10 000 č. 45-32-17



Mapa dokumentácie č. 87

LEGENDA:

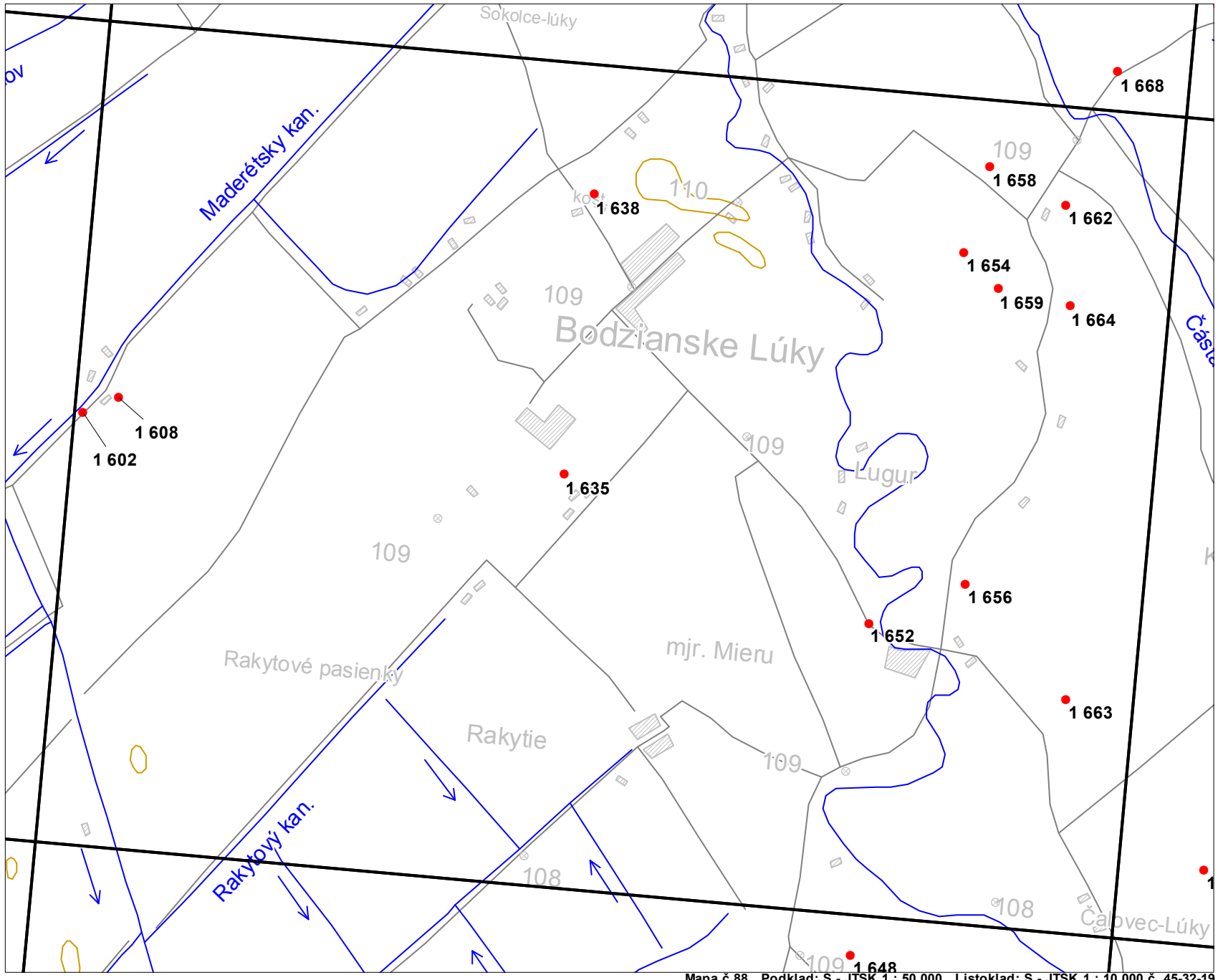
- 10 hydrogeologický vrt
- ▲ 17 220 zrážkomerná stanica
- ▲ 11 810 meteorologická stanica



mierka 1:25 000

Mapa hydrogeologickej dokumentácie v mierke 1 : 25 000

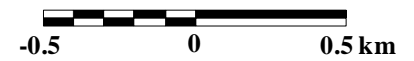
Mapa č.87, Podklad: S - JTSK 1 : 50 000, Listoklad: S - JTSK 1 : 10 000 č. 45-32-18



Mapa dokumentácie č. 88

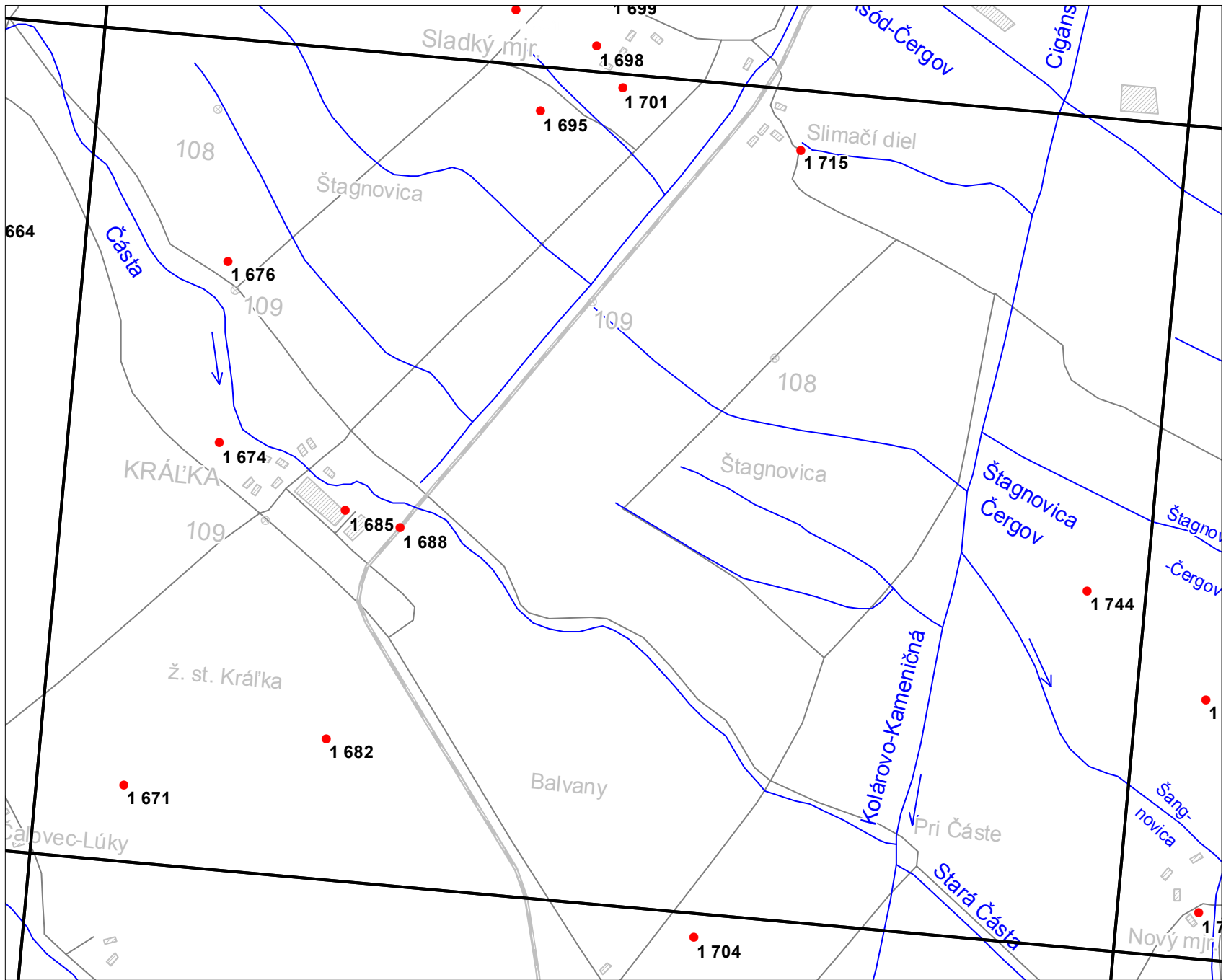
LEGENDA:

- 10 hydrogeologický vrt
- ▲ 17 220 zrážkomerná stanica
- ▲ 11 810 meteorologická stanica



mierka 1:25 000

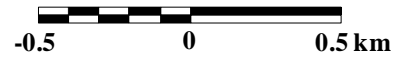
Mapa hydrogeologickej dokumentácie v mierke 1 : 25 000



Mapa dokumentácie č. 89

LEGENDA:

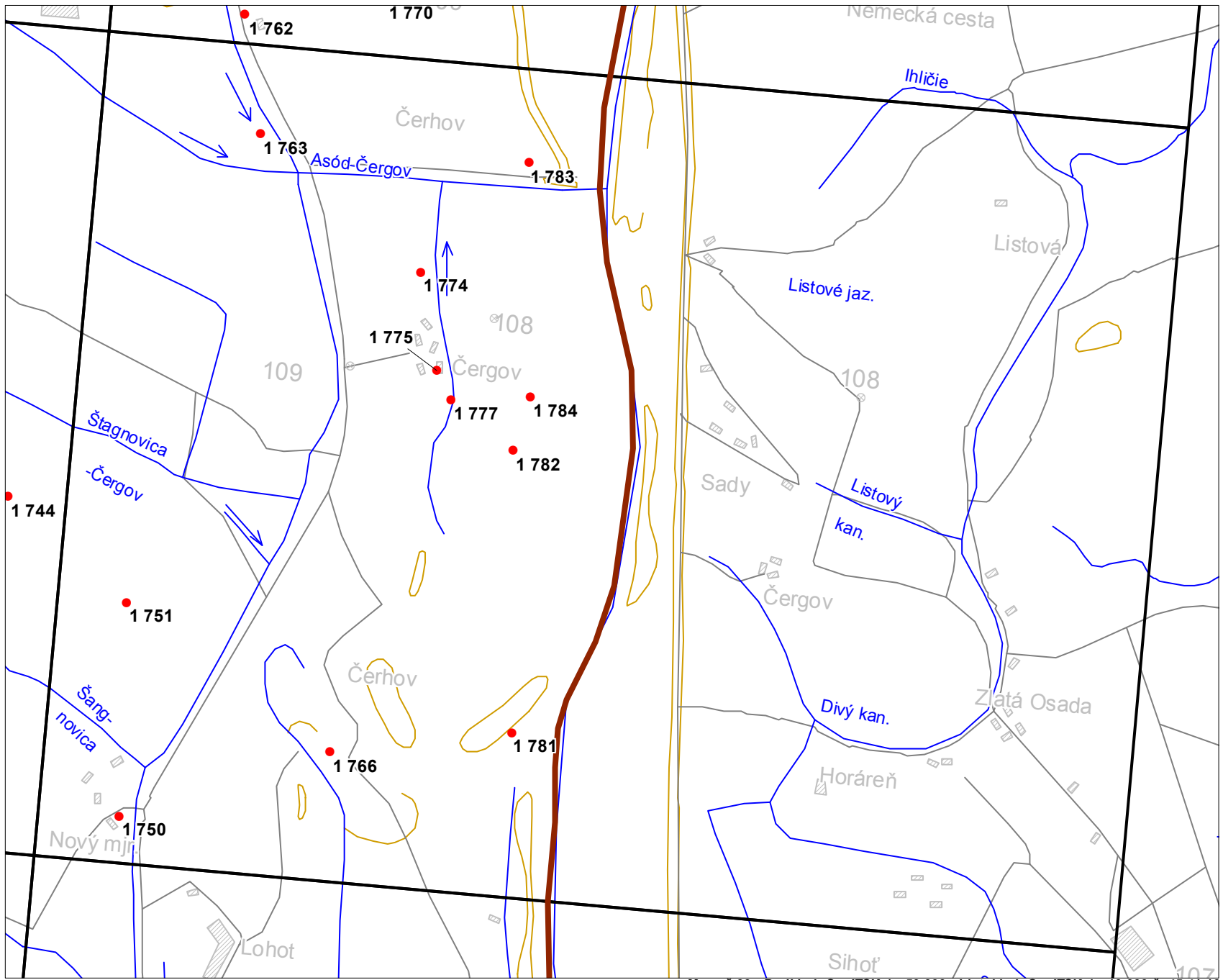
- 10 hydrogeologický vrt
- ▲ 17 220 zrážkomerná stanica
- ▲ 11 810 meteorologická stanica



mierka 1:25 000

Mapa hydrogeologickej dokumentácie v mierke 1 : 25 000

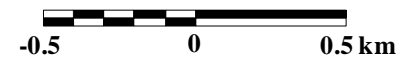
Mapa č.89, Podklad: S - JTSK 1 : 50 000, Listoklad: S - JTSK 1 : 10 000 č. 45-32-20



Mapa dokumentácie č. 90

LEGENDA:

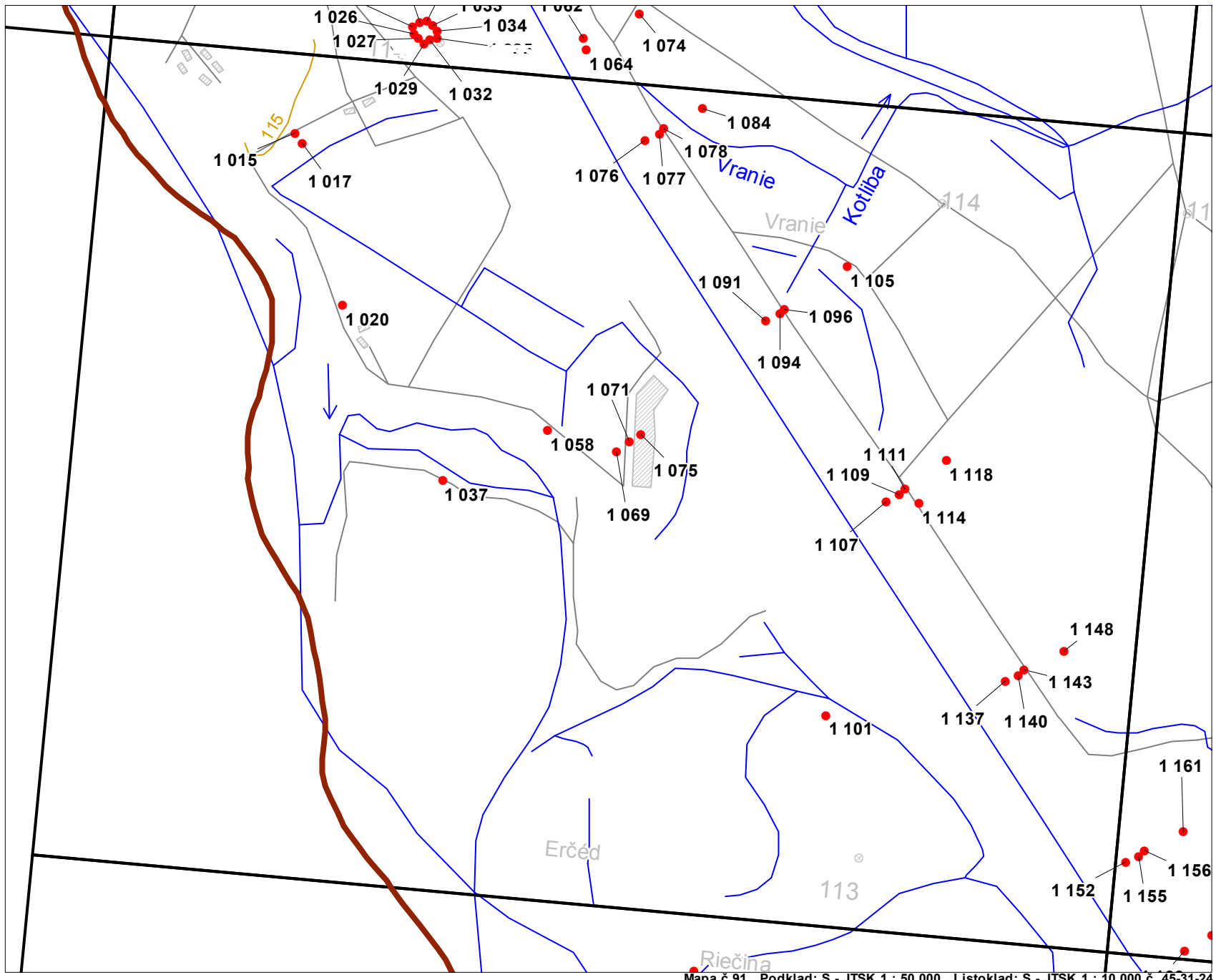
- 10 hydrogeologický vrt
- ▲ 17 220 zrážkomerná stanica
- ▲ 11 810 meteorologická stanica



mierka 1:25 000

Mapa hydrogeologickej dokumentácie v mierke 1 : 25 000

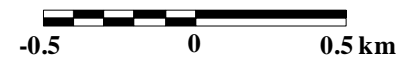
Mapa č.90, Podklad: S - JTSK 1 : 50 000, Listoklad: S - JTSK 1 : 10 000 č. 45-41-16



Mapa dokumentácie č. 91

LEGENDA:

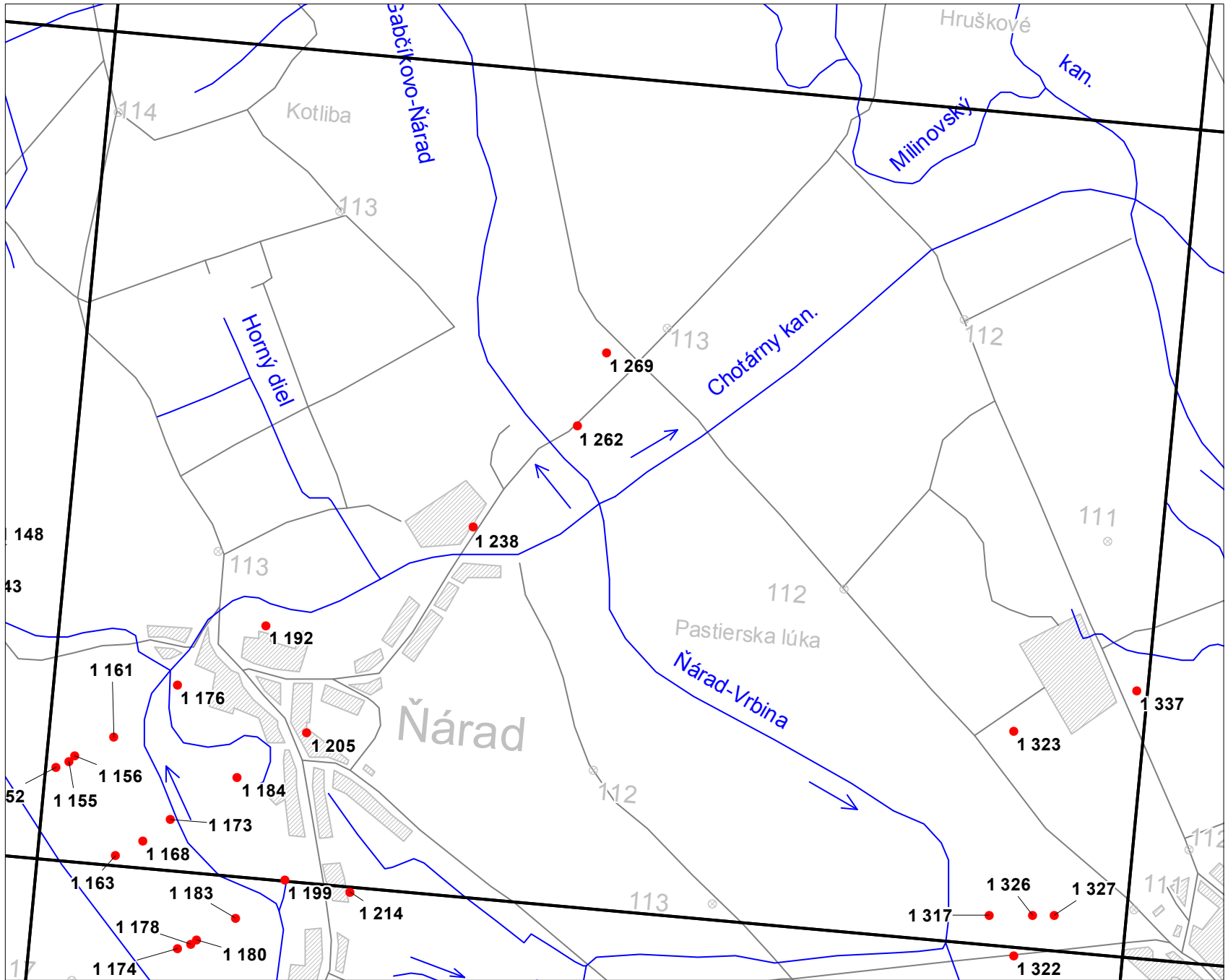
- 10 hydrogeologický vrt
- ▲ 17 220 zrážkomerná stanica
- ▲ 11 810 meteorologická stanica



mierka 1:25 000

Mapa hydrogeologickej dokumentácie v mierke 1 : 25 000

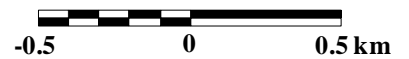
Mapa č.91, Podklad: S - JTSK 1 : 50 000, Listoklad: S - JTSK 1 : 10 000 č. 45-31-24



Mapa dokumentácie č. 92

LEGENDA:

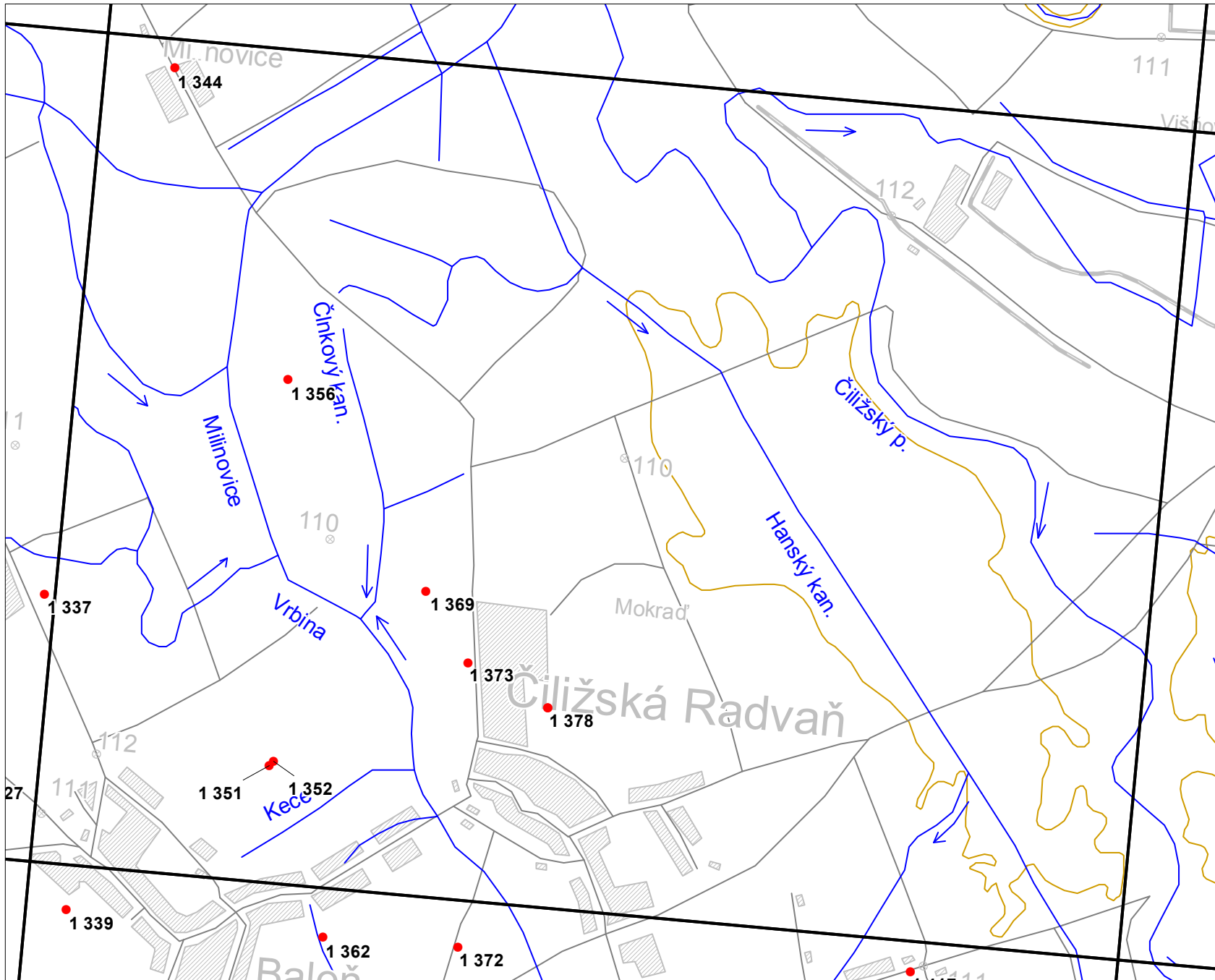
- 10 hydrogeologický vrt
- ▲ 17 220 zrážkomerná stanica
- ▲ 11 810 meteorologická stanica



mierka 1:25 000

Mapa hydrogeologickej dokumentácie v mierke 1 : 25 000

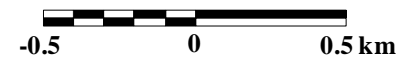
Mapa č.92, Podklad: S - JTSK 1 : 50 000, Listoklad: S - JTSK 1 : 10 000 č. 45-31-25



Mapa dokumentácie č. 93

LEGENDA:

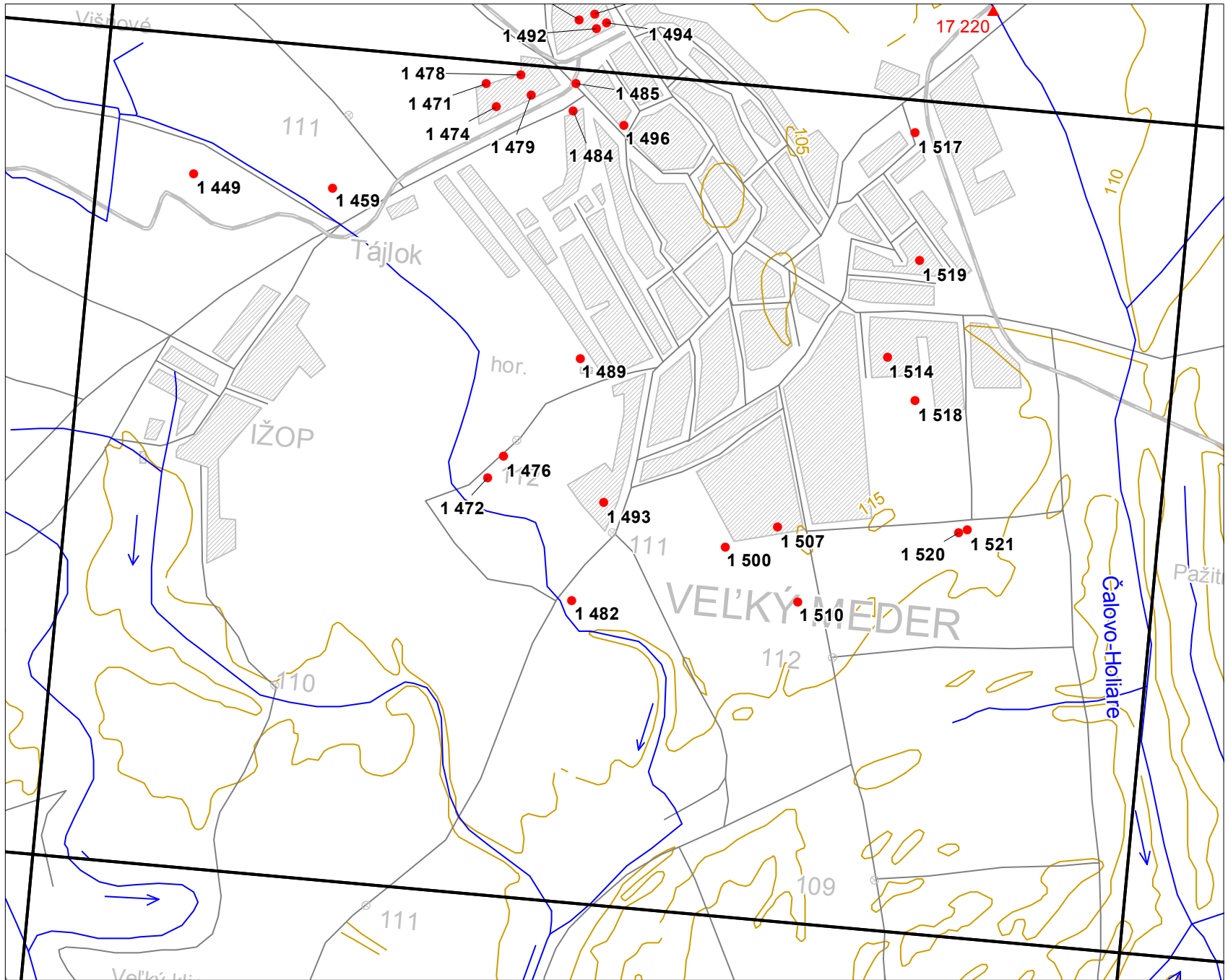
- 10 hydrogeologický vrt
- ▲ 17 220 zrážkomerná stanica
- ▲ 11 810 meteorologická stanica



mierka 1:25 000

Mapa hydrogeologickej dokumentácie v mierke 1 : 25 000

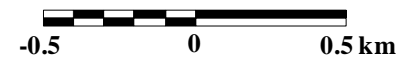
Mapa č.93, Podklad: S - JTSK 1 : 50 000, Listoklad: S - JTSK 1 : 10 000 č. 45-32-21



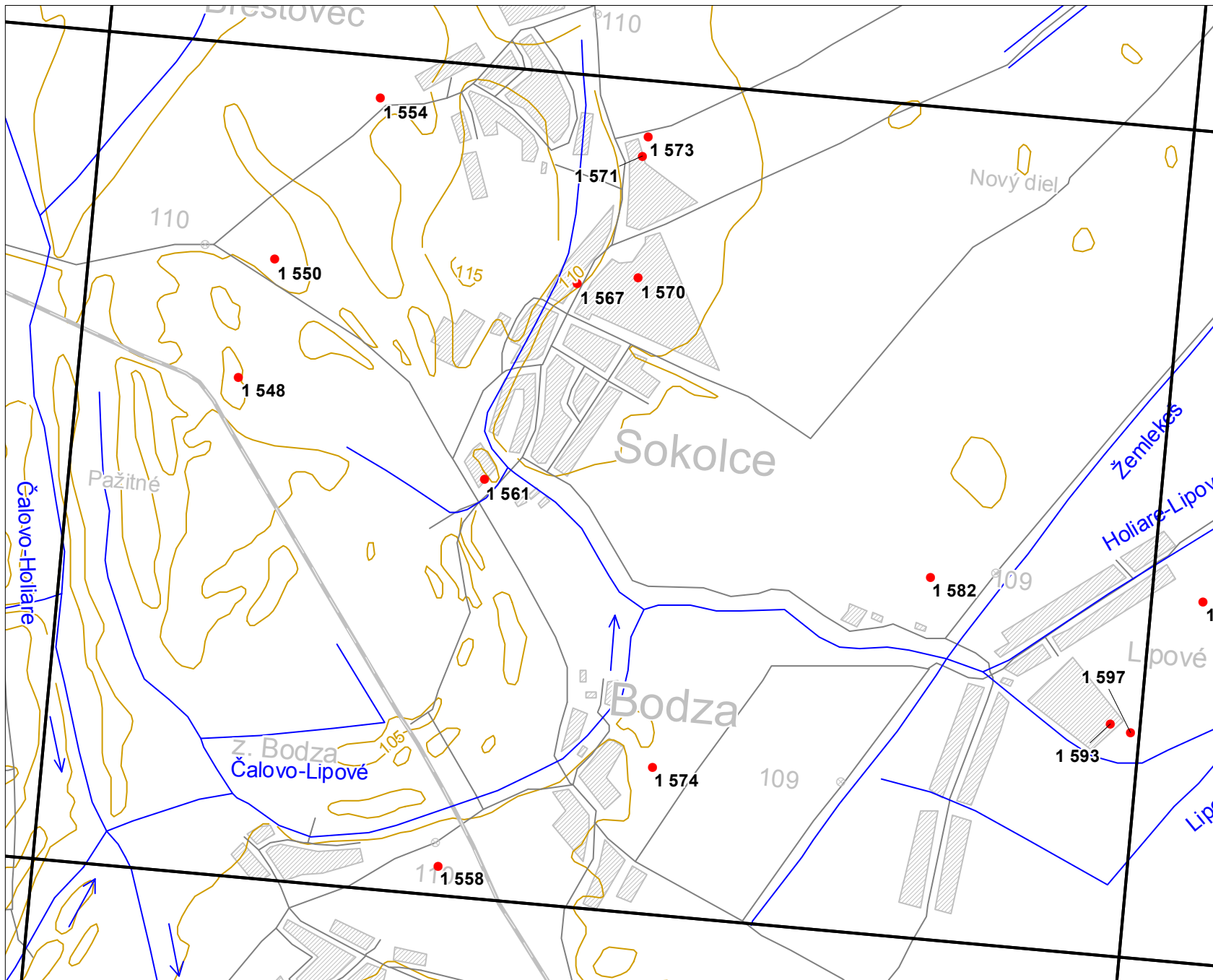
Mapa dokumentácie č. 94

LEGENDA:

- 10 hydrogeologický vrt
- ▲ 17 220 zrážkomerná stanica
- ▲ 11 810 meteorologická stanica



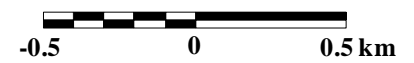
mierka 1:25 000



Mapa dokumentácie č. 95

LEGENDA:

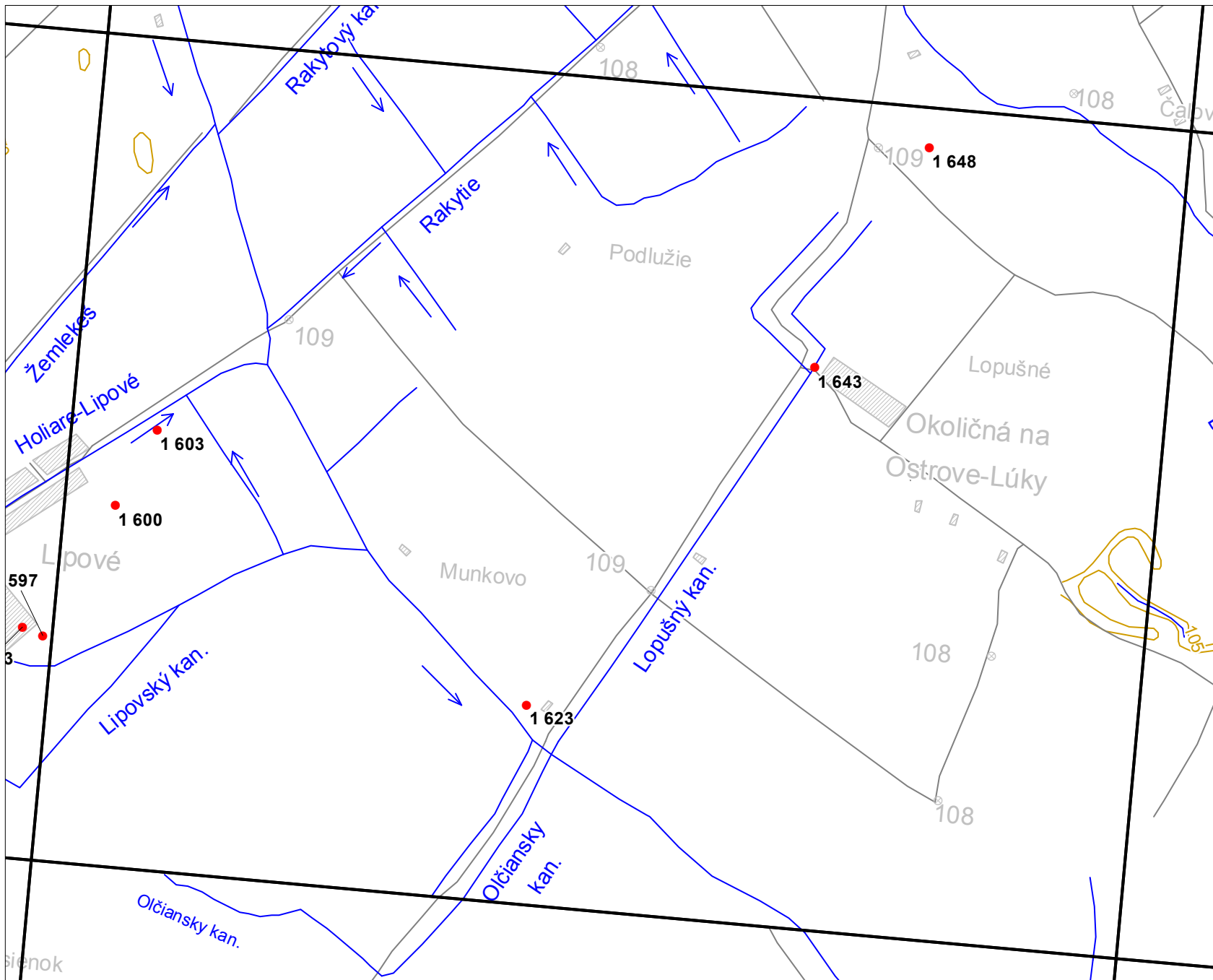
- 10 hydrogeologický vrt
- ▲ 17 220 zrážkomerná stanica
- ▲ 11 810 meteorologická stanica



mierka 1:25 000

Mapa hydrogeologickej dokumentácie v mierke 1 : 25 000

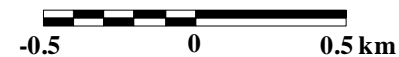
Mapa č.95, Podklad: S - JTSK 1 : 50 000, Listoklad: S - JTSK 1 : 10 000 č. 45-32-23



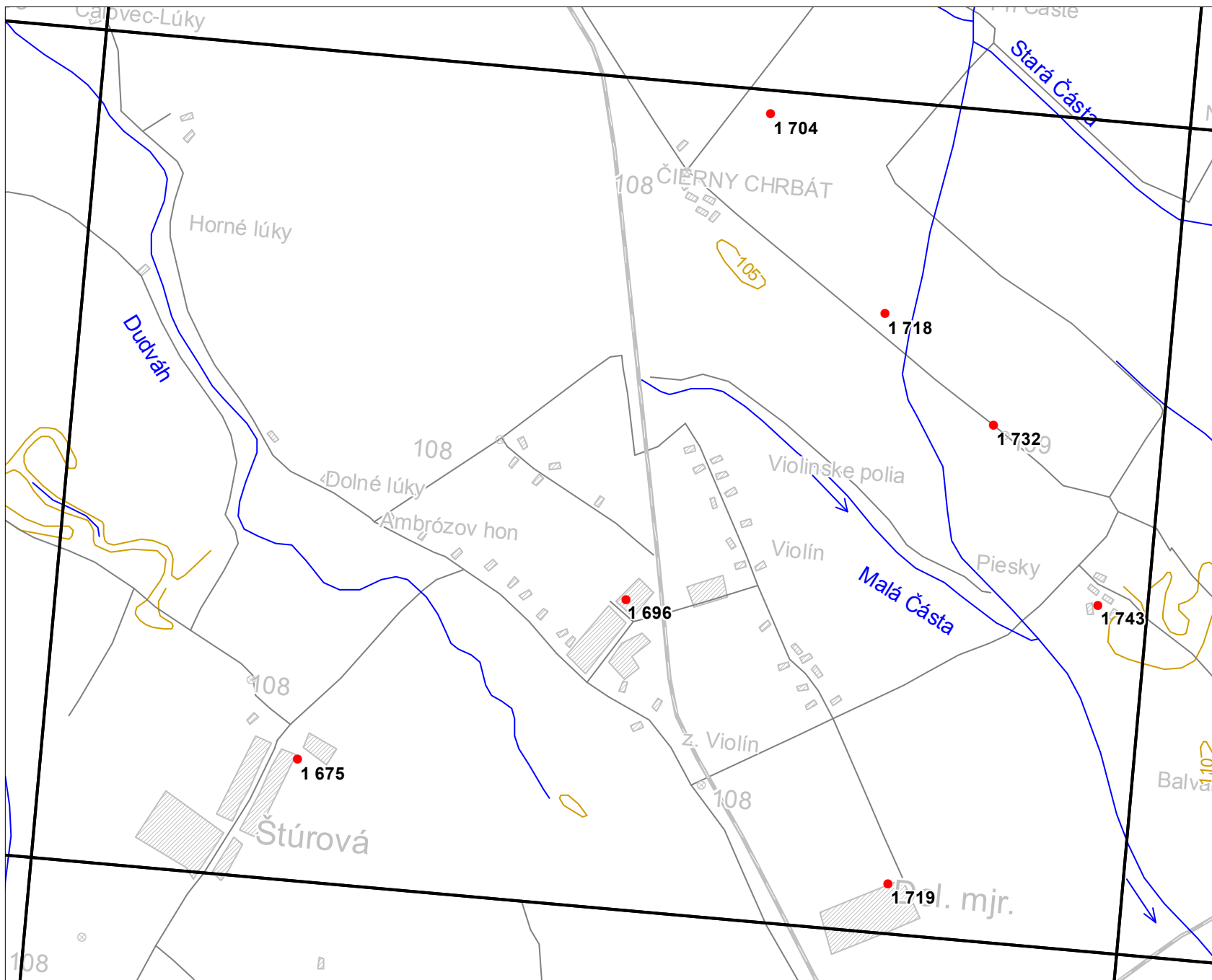
Mapa dokumentácie č. 96

LEGENDA:

- 10 hydrogeologický vrt
- ▲ 17 220 zrážkomerná stanica
- ▲ 11 810 meteorologická stanica



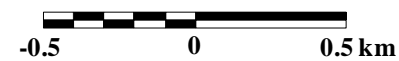
mierka 1:25 000



Mapa dokumentácie č. 97

LEGENDA:

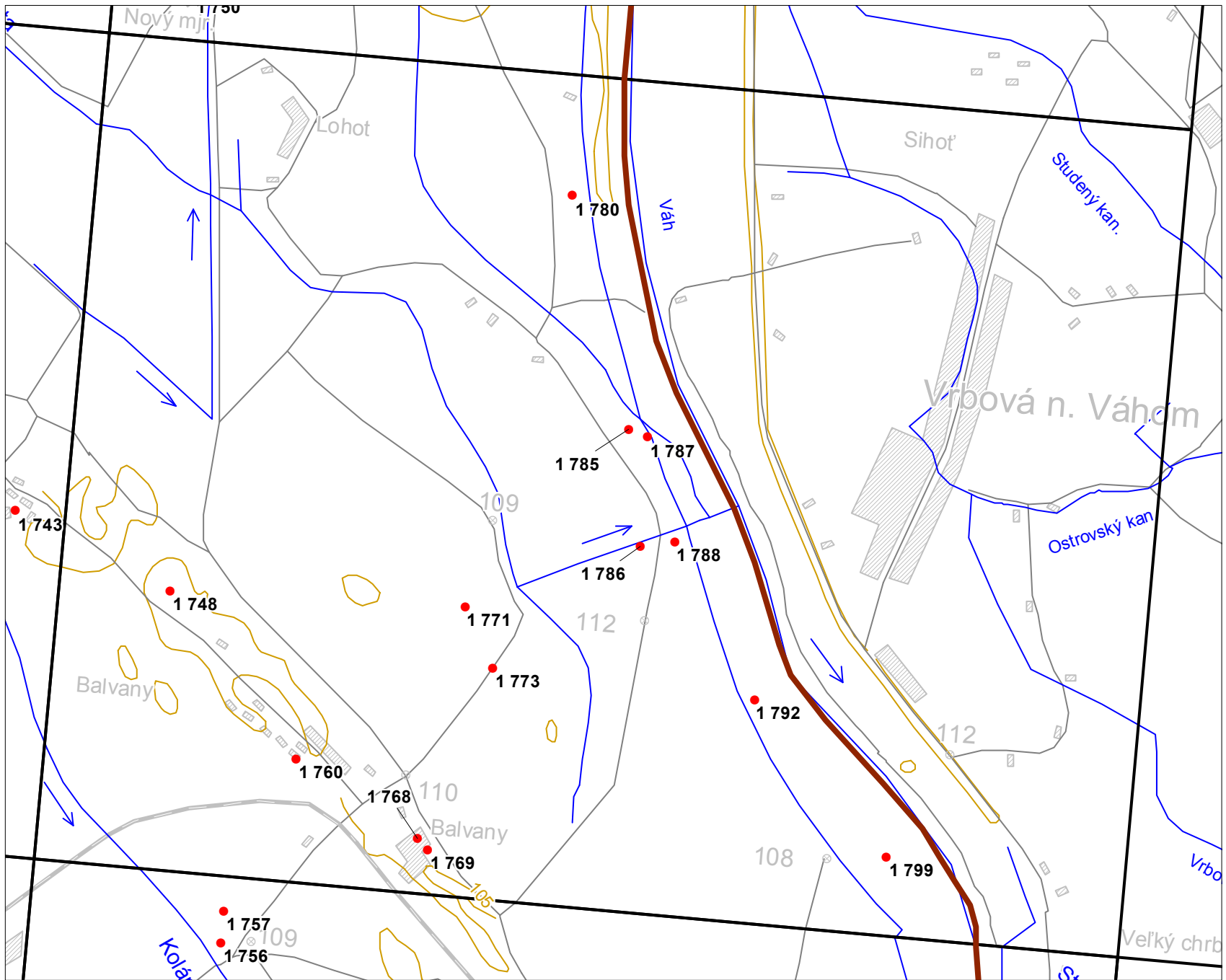
- 10 hydrogeologický vrt
- ▲ 17 220 zrážkomerná stanica
- ▲ 11 810 meteorologická stanica



mierka 1:25 000

Mapa hydrogeologickej dokumentácie v mierke 1 : 25 000

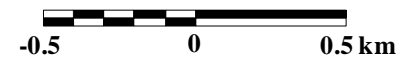
Mapa č.97, Podklad: S - JTSK 1 : 50 000, Listoklad: S - JTSK 1 : 10 000 č. 45-32-25



Mapa dokumentácie č. 98

LEGENDA:

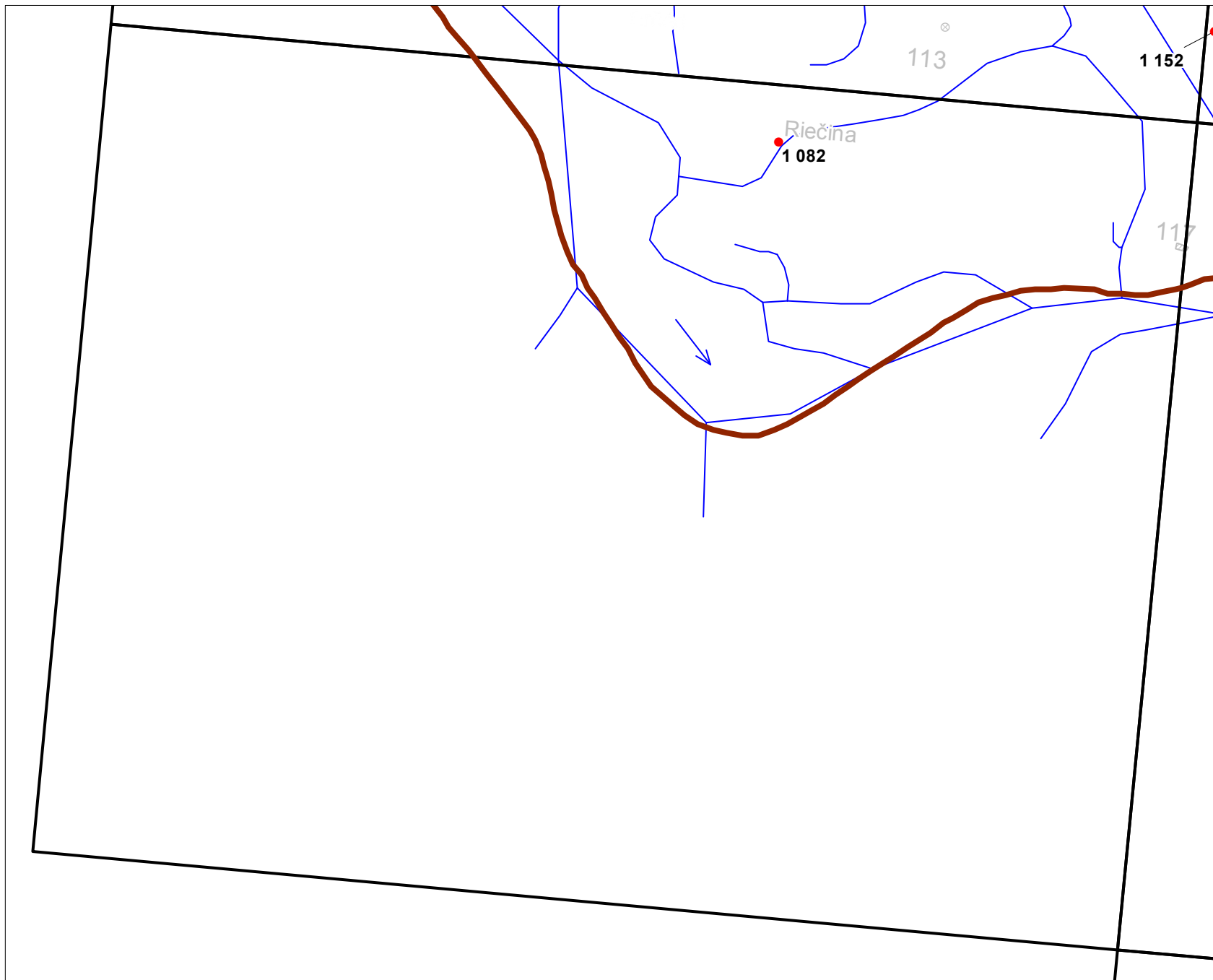
- 10 hydrogeologický vrt
- ▲ 17 220 zrážkomerná stanica
- ▲ 11 810 meteorologická stanica



mierka 1:25 000

Mapa hydrogeologickej dokumentácie v mierke 1 : 25 000

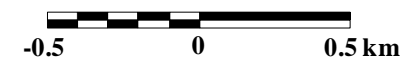
Mapa č.98, Podklad: S - JTSK 1 : 50 000, Listoklad: S - JTSK 1 : 10 000 č. 45-41-21



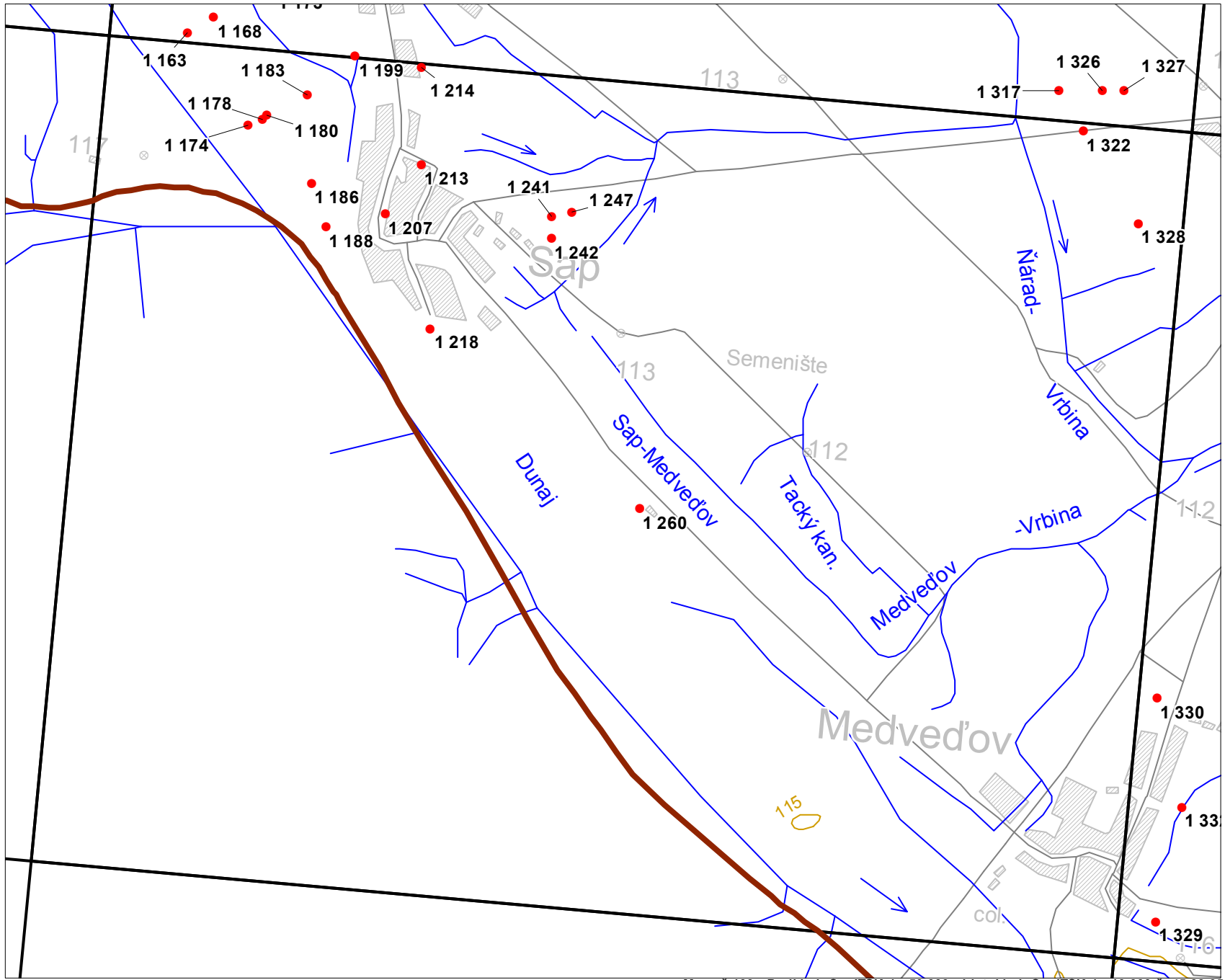
Mapa dokumentácie č. 99

LEGENDA:

- 10 hydrogeologický vrt
- ▲ 17 220 zrážkomerná stanica
- ▲ 11 810 meteorologická stanica



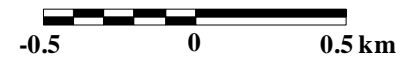
mierka 1:25 000



Mapa dokumentácie č. 100

LEGENDA:

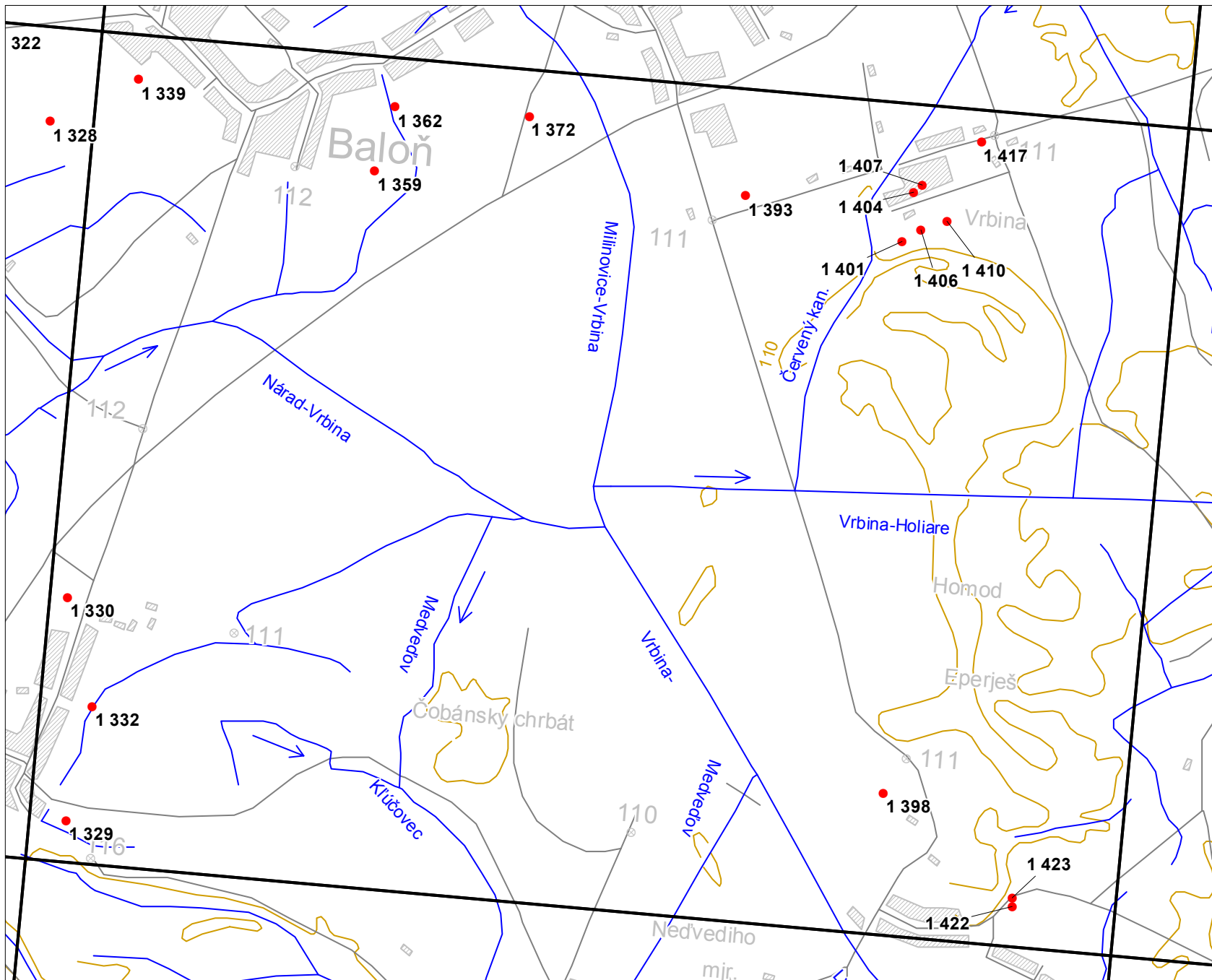
- 10 hydrogeologický vrt
- ▲ 17 220 zrážkomerná stanica
- ▲ 11 810 meteorologická stanica



mierka 1:25 000

Mapa hydrogeologickej dokumentácie v mierke 1 : 25 000

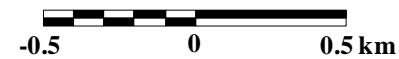
Mapa č.100, Podklad: S - JTSK 1 : 50 000, Listoklad: S - JTSK 1 : 10 000 č. 45-33-05



Mapa dokumentácie č. 101

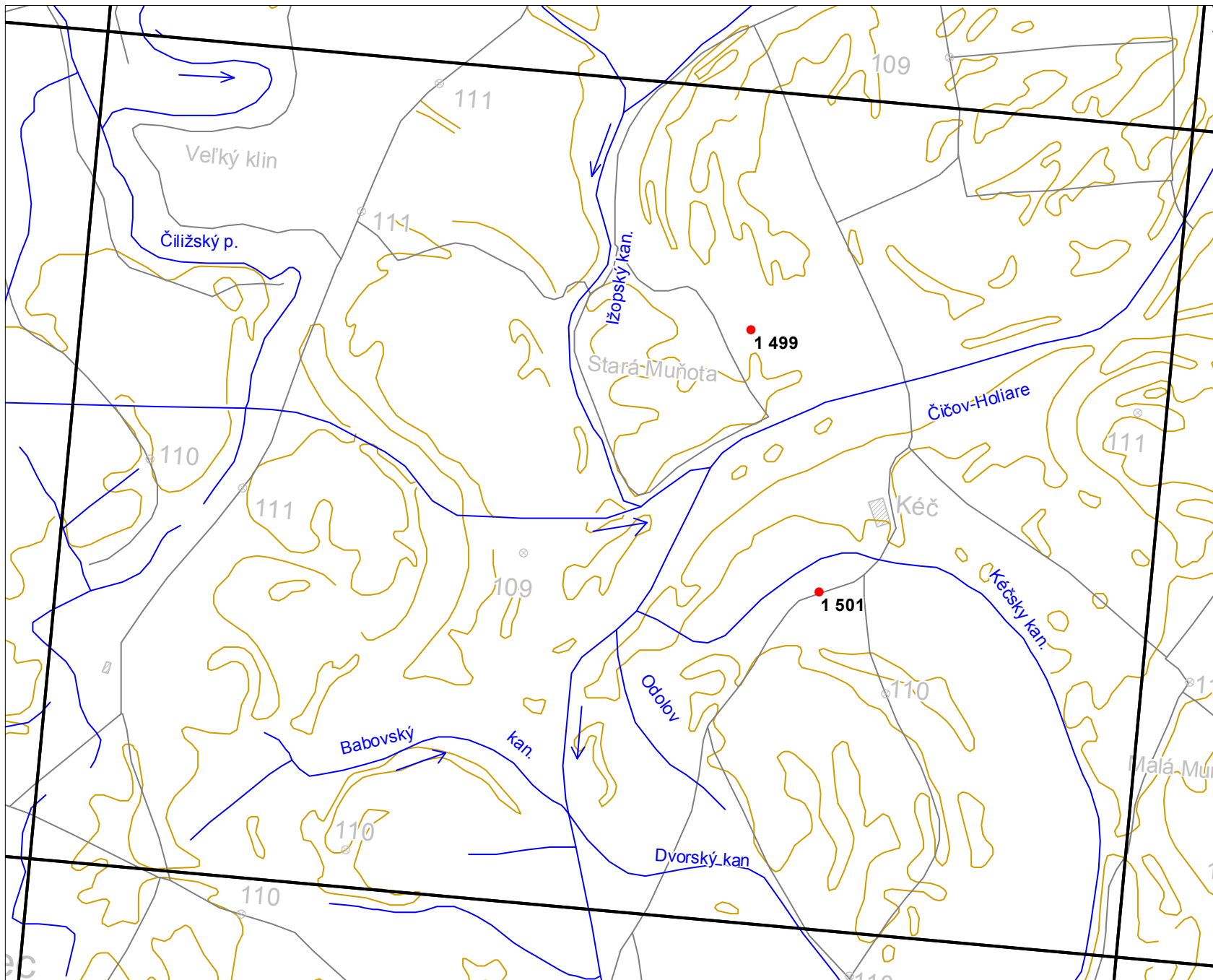
LEGENDA:

- 10 hydrogeologický vrt
- ▲ 17 220 zrážkomerná stanica
- ▲ 11 810 meteorologická stanica



mierka 1:25 000

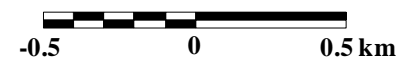
Mapa hydrogeologickej dokumentácie v mierke 1 : 25 000



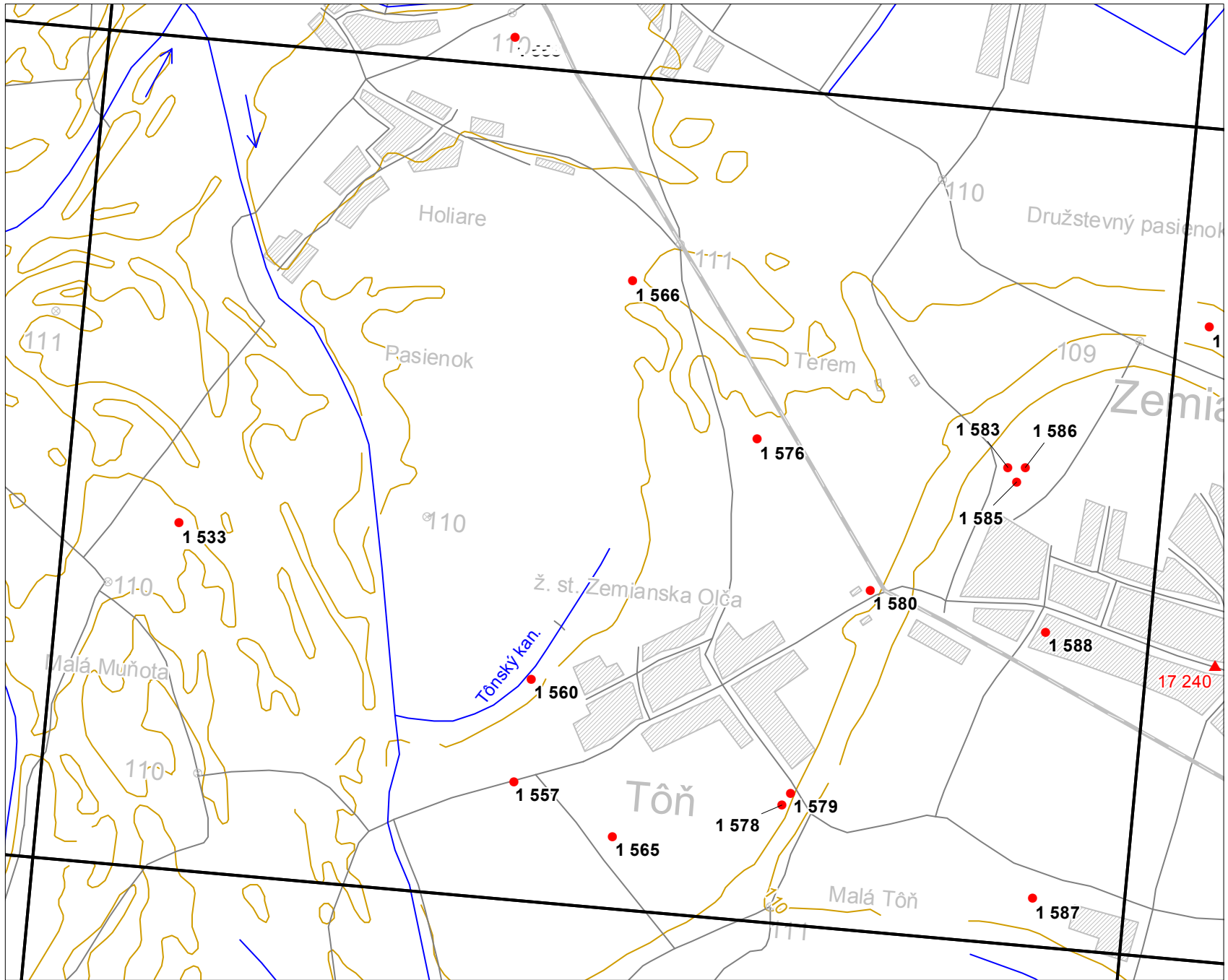
Mapa dokumentácie č. 102

LEGENDA:

- 10 hydrogeologický vrt
- ▲ 17 220 zrážkomerná stanica
- ▲ 11 810 meteorologická stanica



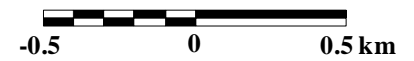
mierka 1:25 000



Mapa dokumentácie č. 103

LEGENDA:

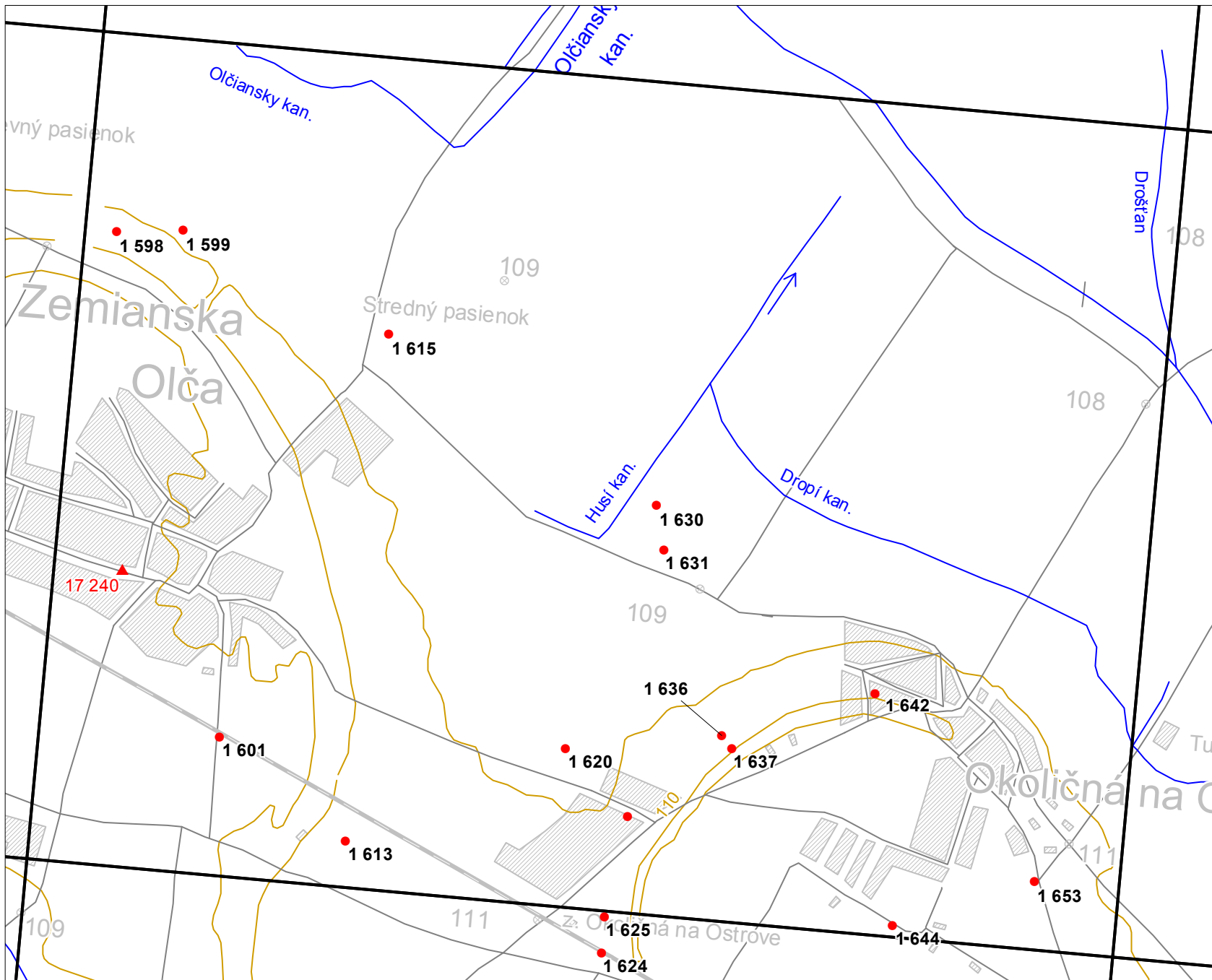
- 10 hydrogeologický vrt
- ▲ 17 220 zrážkomerná stanica
- ▲ 11 810 meteorologická stanica



mierka 1:25 000

Mapa hydrogeologickej dokumentácie v mierke 1 : 25 000

Mapa č.103, Podklad: S - JTSK 1 : 50 000, Listoklad: S - JTSK 1 : 10 000 č. 45-34-03



Mapa dokumentácie č. 104

LEGENDA:

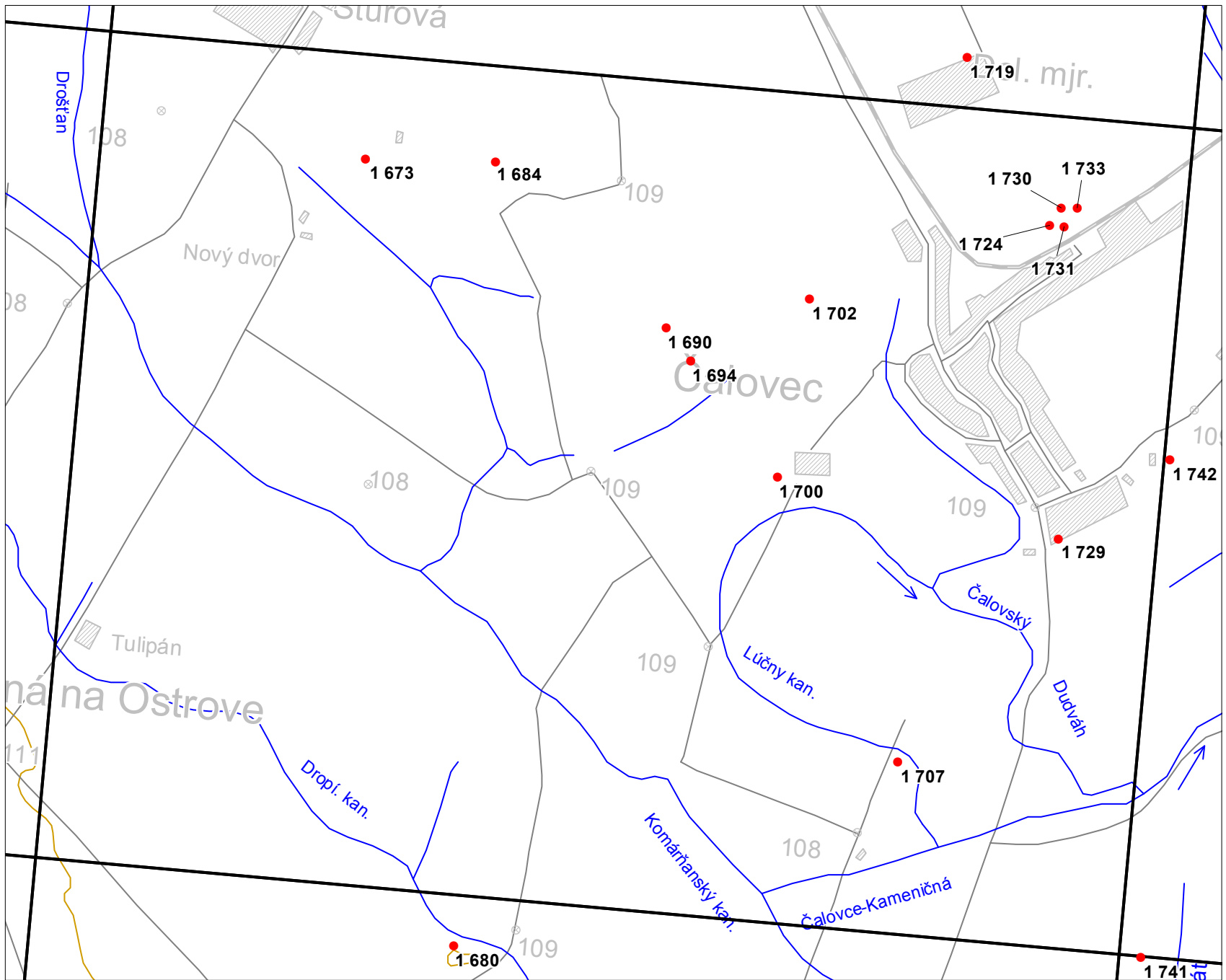
- 10 hydrogeologický vrt
- ▲ 17 220 zrážkomerná stanica
- ▲ 11 810 meteorologická stanica



mierka 1:25 000

Mapa hydrogeologickej dokumentácie v mierke 1 : 25 000

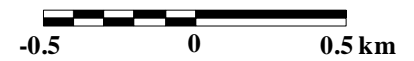
Mapa č.104, Podklad: S - JTSK 1 : 50 000, Listoklad: S - JTSK 1 : 10 000 č. 45-34-04



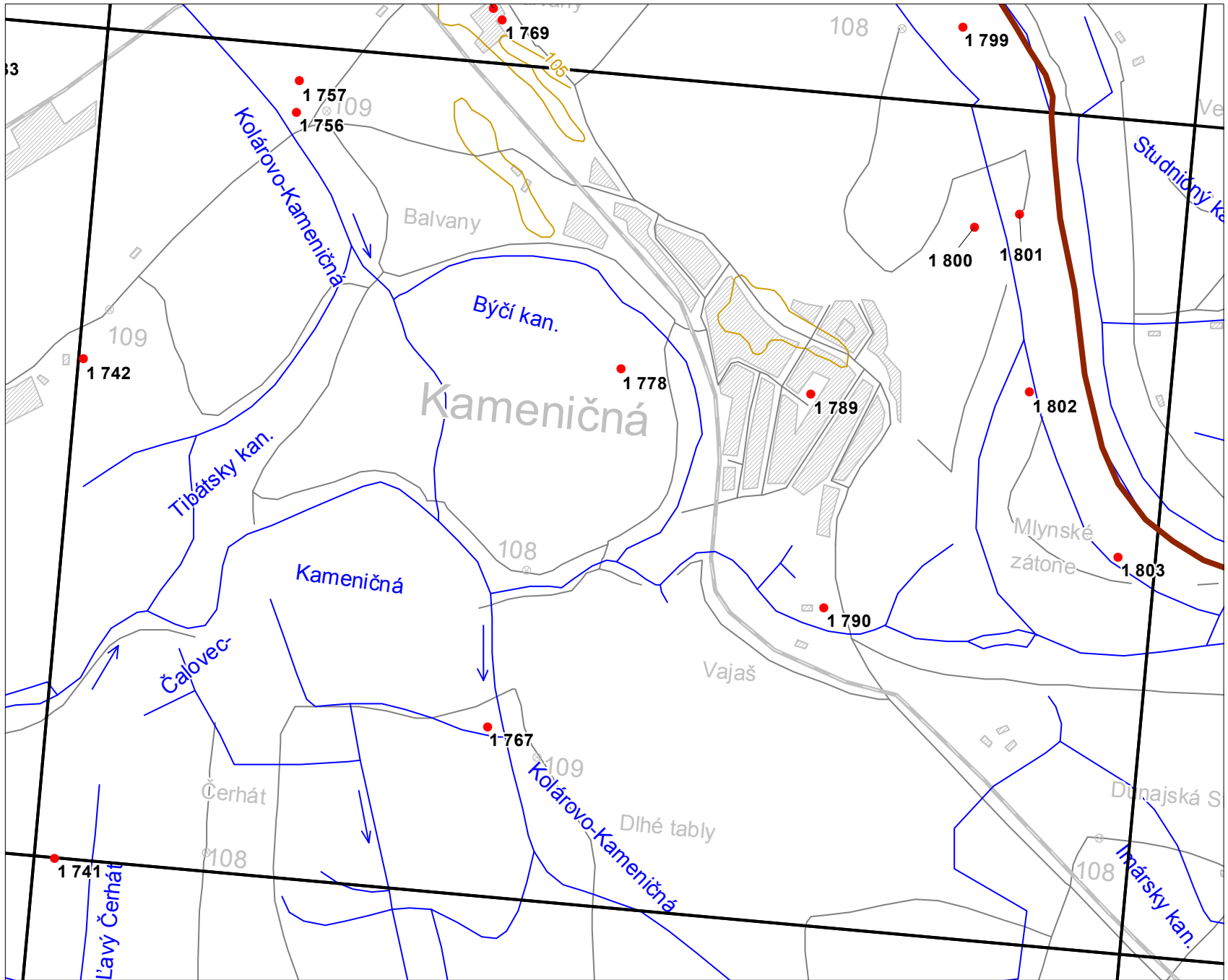
Mapa dokumentácie č. 105

LEGENDA:

-  10 hydrogeologický vrt
-  17 220 zrážkomerná stanica
-  11 810 meteorologická stanica



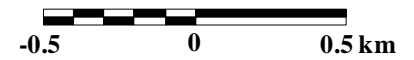
mierka 1:25 000



Mapa dokumentácie č. 106

LEGENDA:

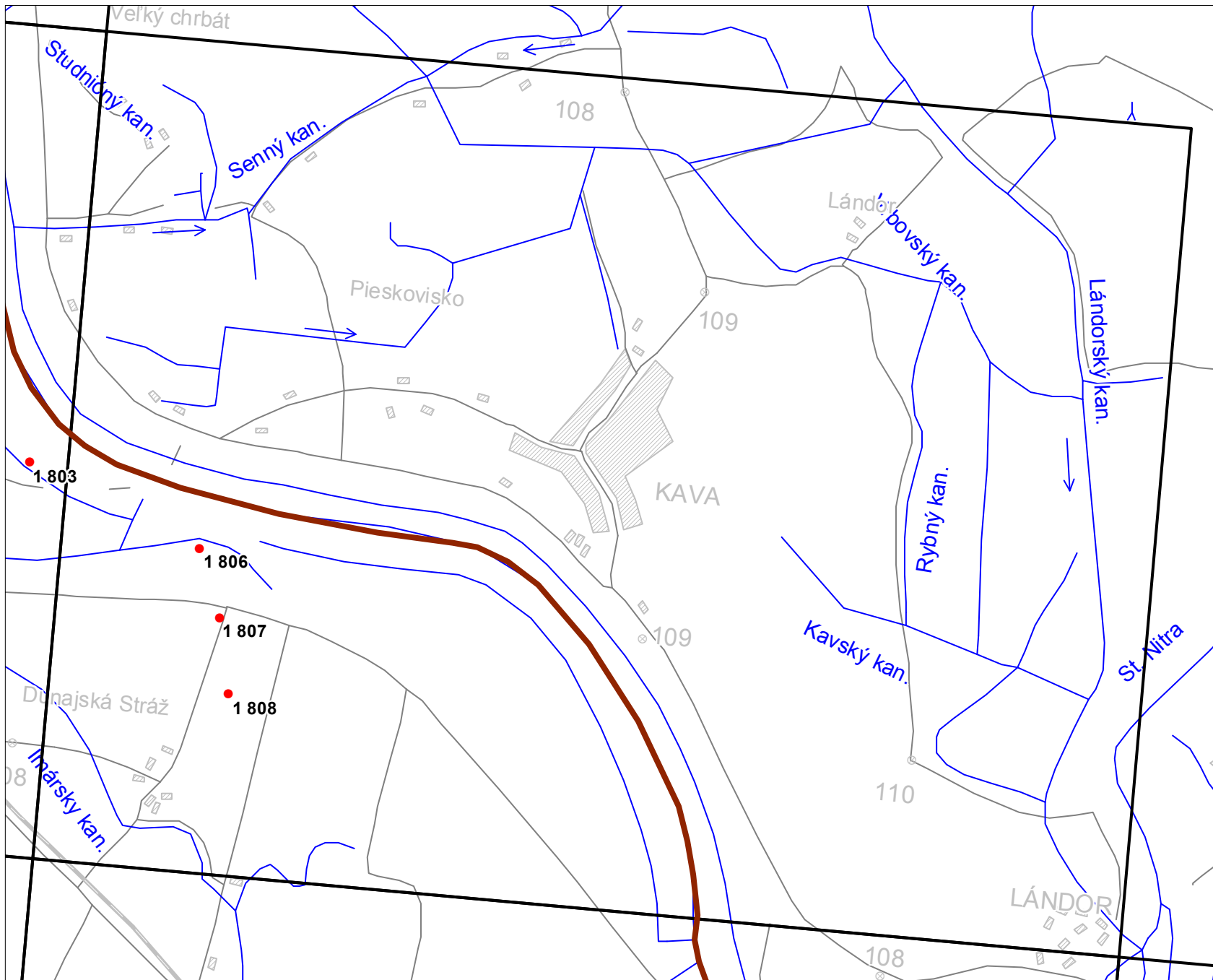
- 10 hydrogeologický vrt
- ▲ 17 220 zrážkomerná stanica
- ▲ 11 810 meteorologická stanica



mierka 1:25 000

Mapa hydrogeologickej dokumentácie v mierke 1 : 25 000

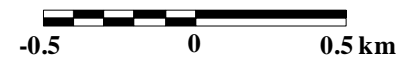
Mapa č.106, Podklad: S - JTSK 1 : 50 000, Listoklad: S - JTSK 1 : 10 000 č. 45-43-01



Mapa dokumentácie č. 107

LEGENDA:

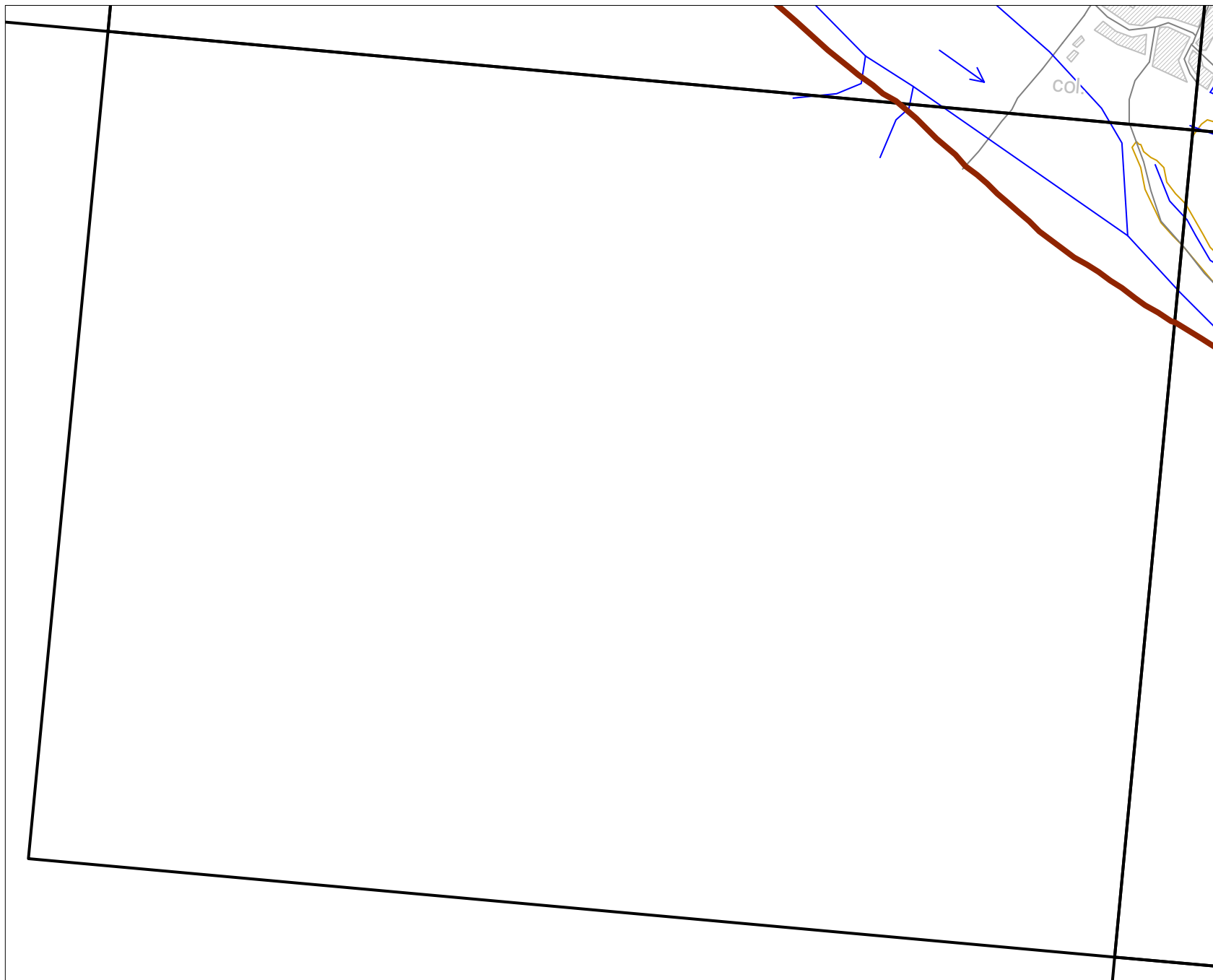
- 10 hydrogeologický vrt
- ▲ 17 220 zrážkomerná stanica
- ▲ 11 810 meteorologická stanica



mierka 1:25 000

Mapa hydrogeologickej dokumentácie v mierke 1 : 25 000

Mapa č.107, Podklad: S - JTSK 1 : 50 000, Listoklad: S - JTSK 1 : 10 000 č. 45-43-02



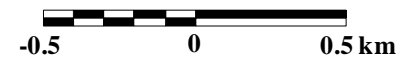
Mapa dokumentácie č. 108

LEGENDA:

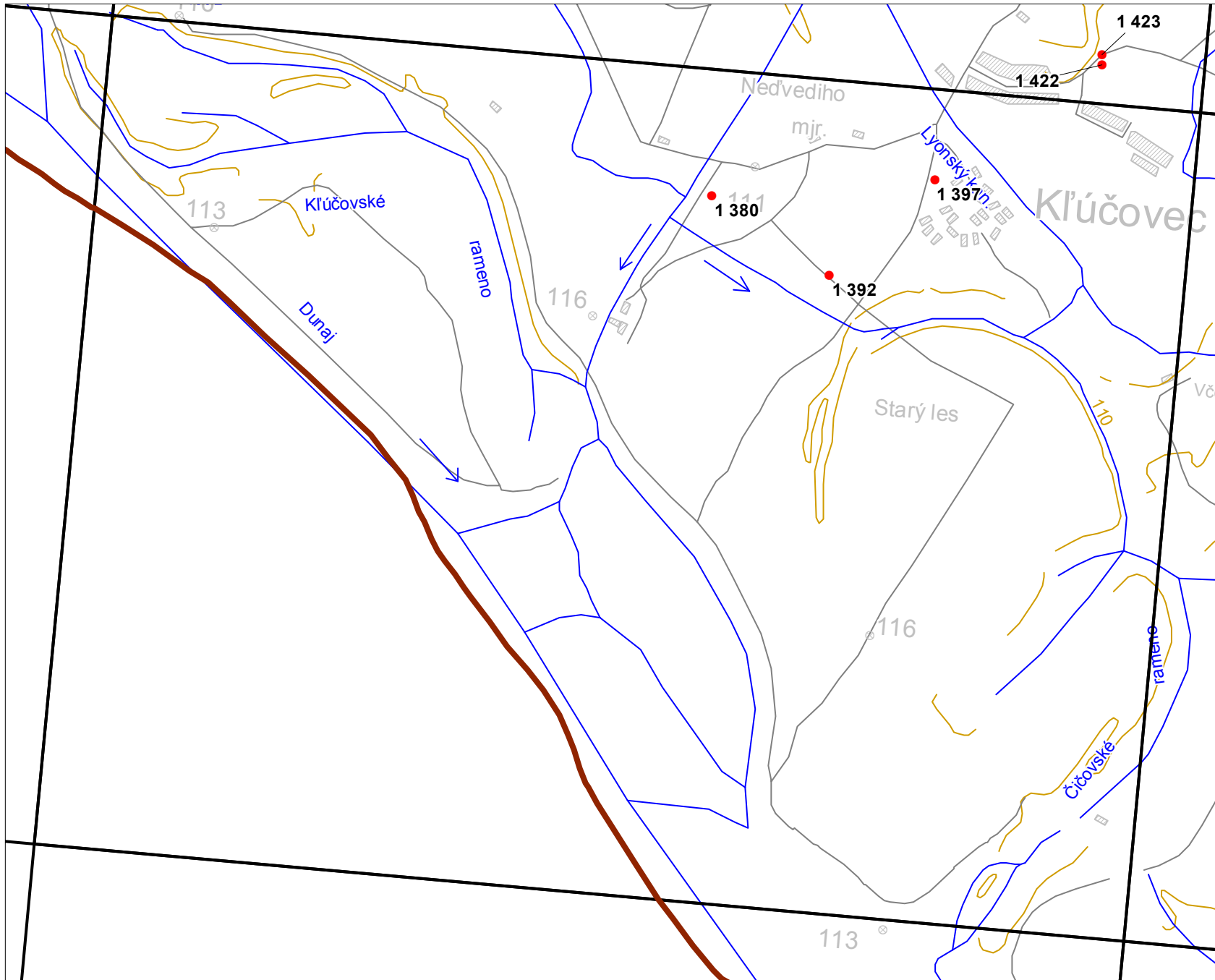
●₁₀ hydrogeologický vrt

▲_{17 220} zrážkomerná stanica

▲_{11 810} meteorologická stanica



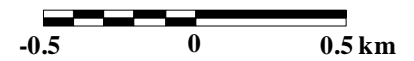
mierka 1:25 000



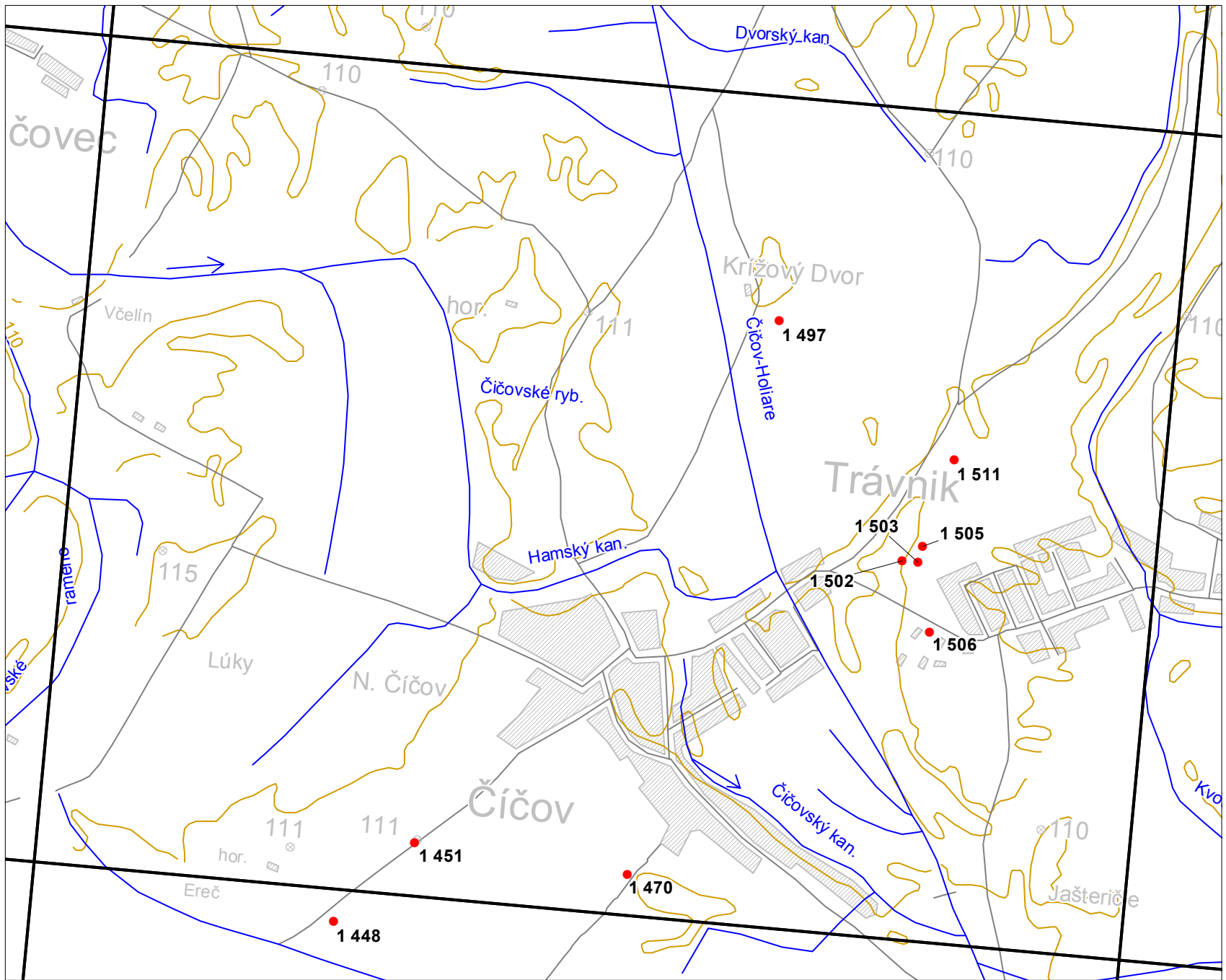
Mapa dokumentácie č. 109

LEGENDA:

- 10 hydrogeologický vrt
- ▲ 17 220 zrážkomerná stanica
- ▲ 11 810 meteorologická stanica



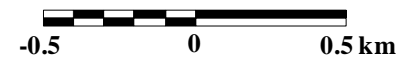
mierka 1:25 000



Mapa dokumentácie č. 110

LEGENDA:

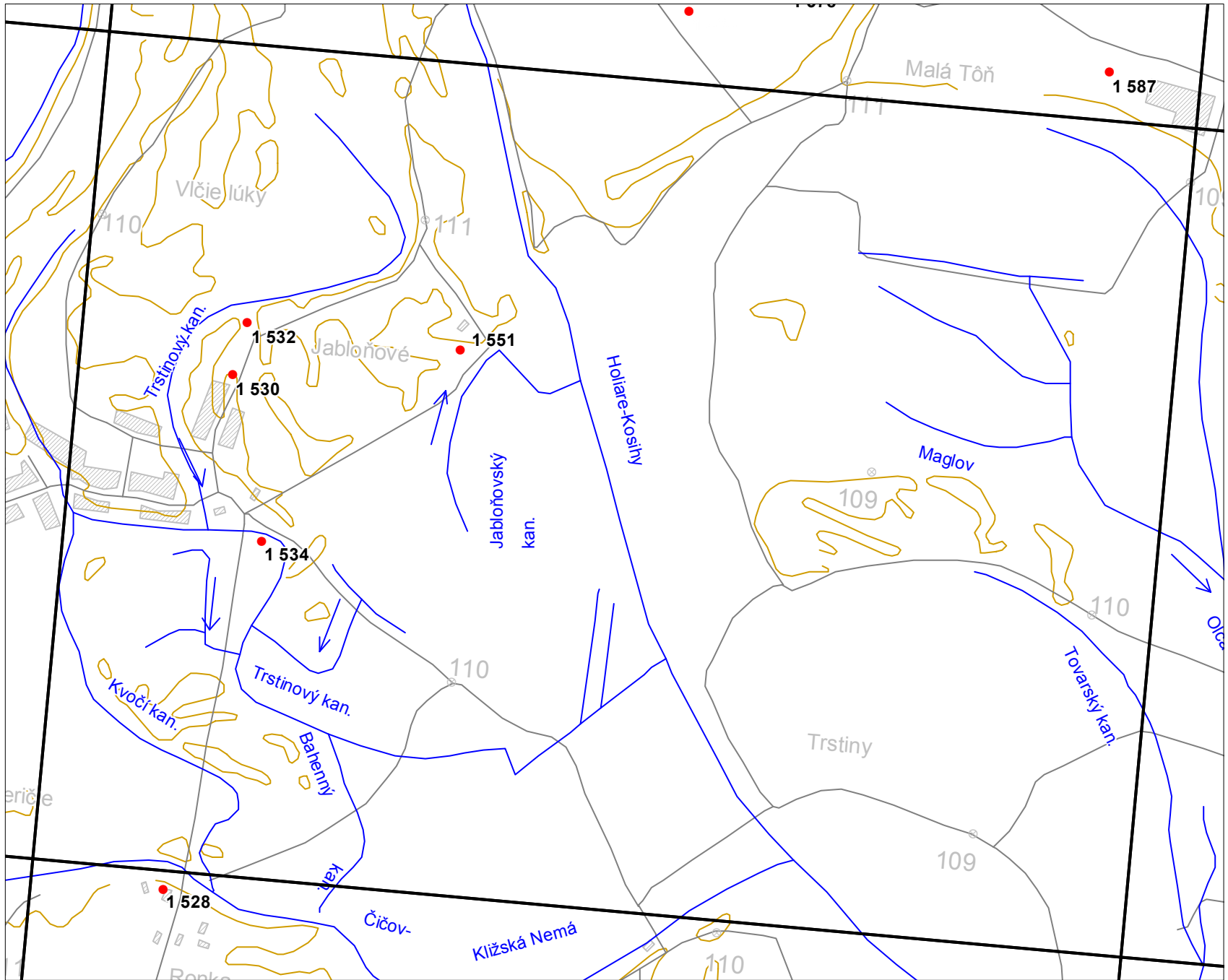
- 10 hydrogeologický vrt
- ▲ 17 220 zrážkomerná stanica
- ▲ 11 810 meteorologická stanica



mierka 1:25 000

Mapa hydrogeologickej dokumentácie v mierke 1 : 25 000

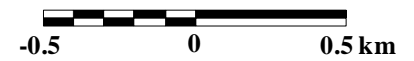
Mapa č.110, Podklad: S - JTSK 1 : 50 000, Listoklad: S - JTSK 1 : 10 000 č. 45-34-07



Mapa dokumentácie č. 111

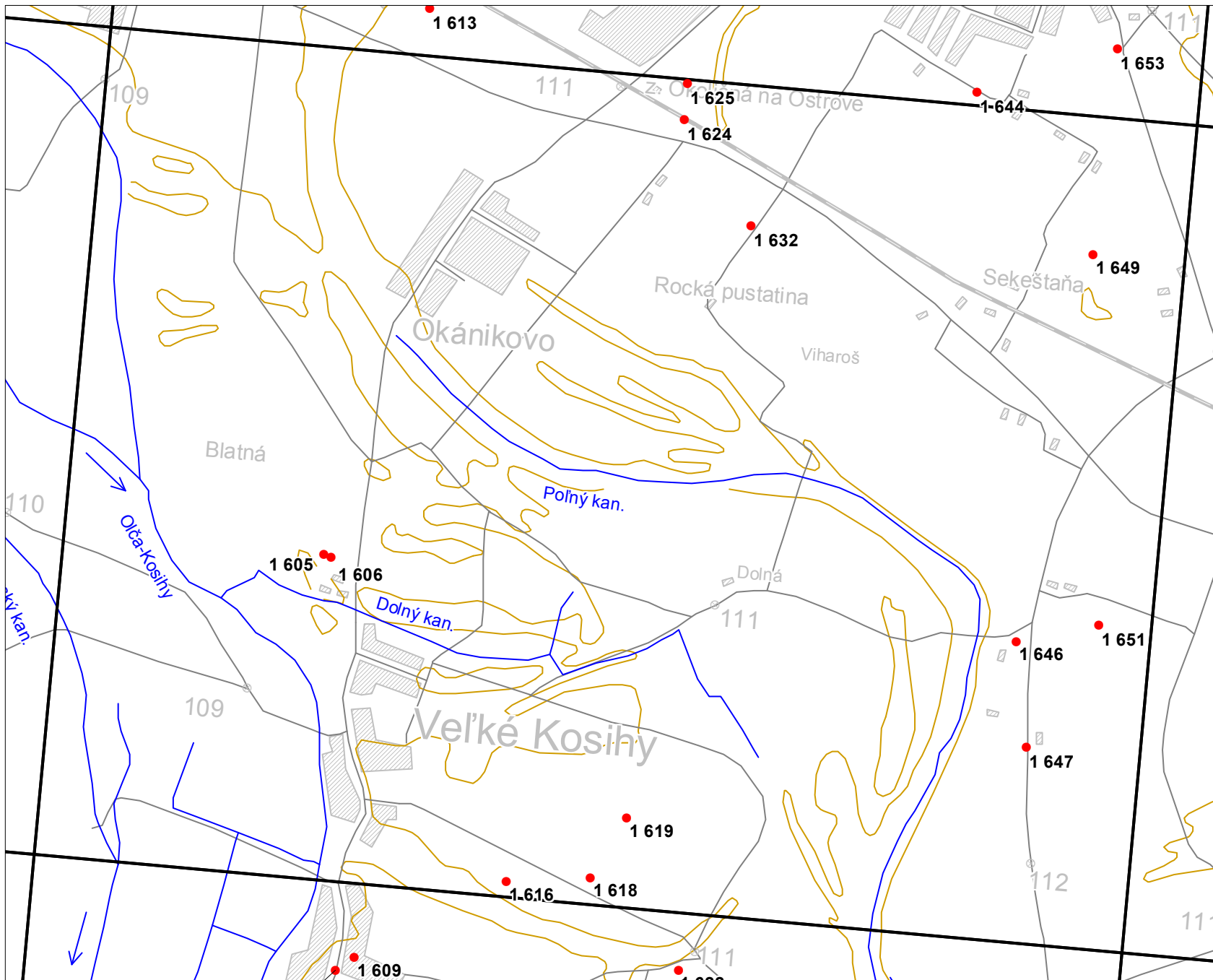
LEGENDA:

- 10 hydrogeologický vrt
- ▲ 17 220 zrážkomerná stanica
- ▲ 11 810 meteorologická stanica



mierka 1:25 000

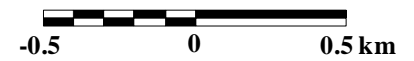
Mapa hydrogeologickej dokumentácie v mierke 1 : 25 000



Mapa dokumentácie č. 112

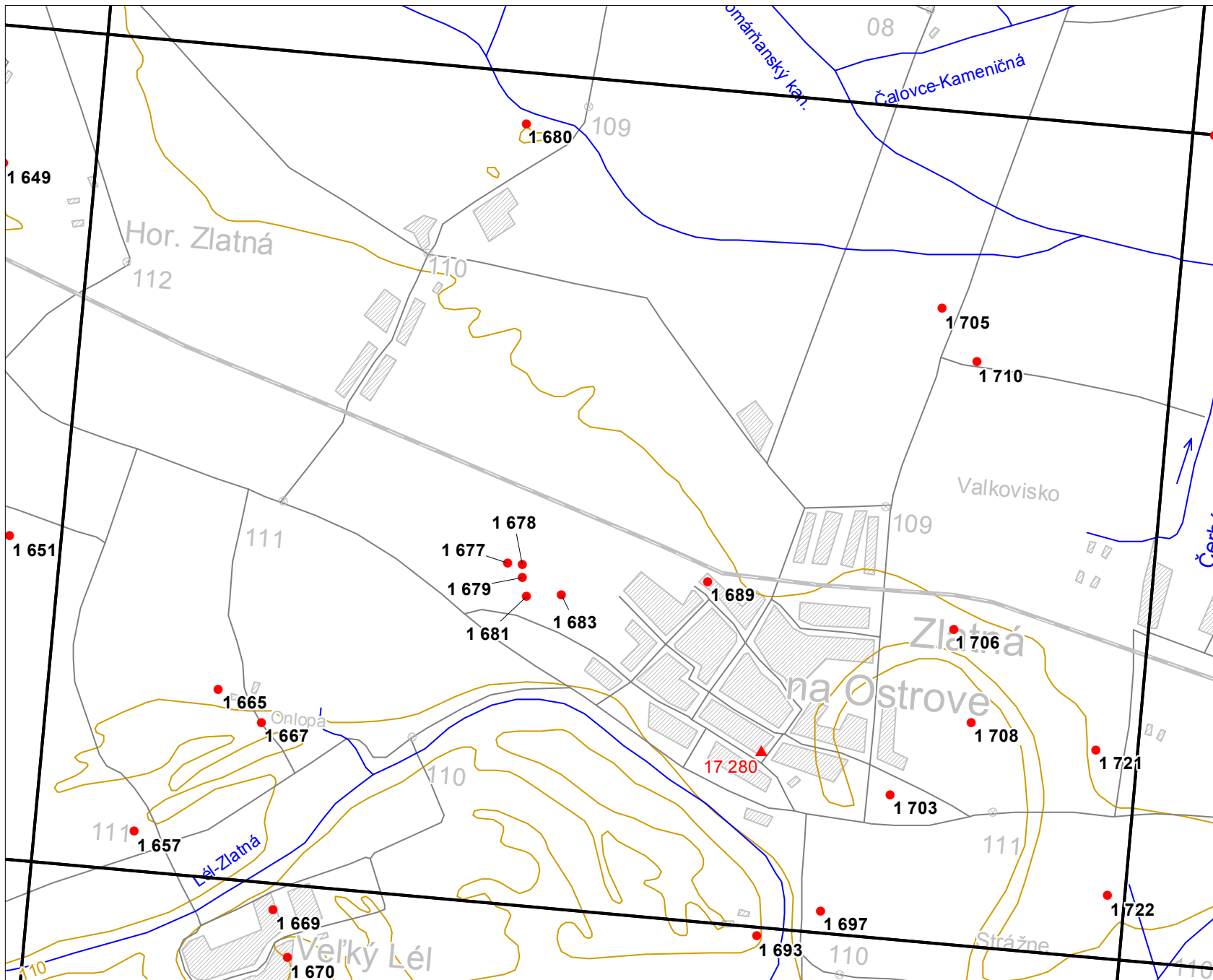
LEGENDA:

- 10 hydrogeologický vrt
- ▲ 17 220 zrážkomerná stanica
- ▲ 11 810 meteorologická stanica



mierka 1:25 000

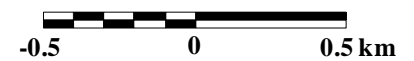
Mapa hydrogeologickej dokumentácie v mierke 1 : 25 000



Mapa dokumentácie č. 113

LEGENDA:

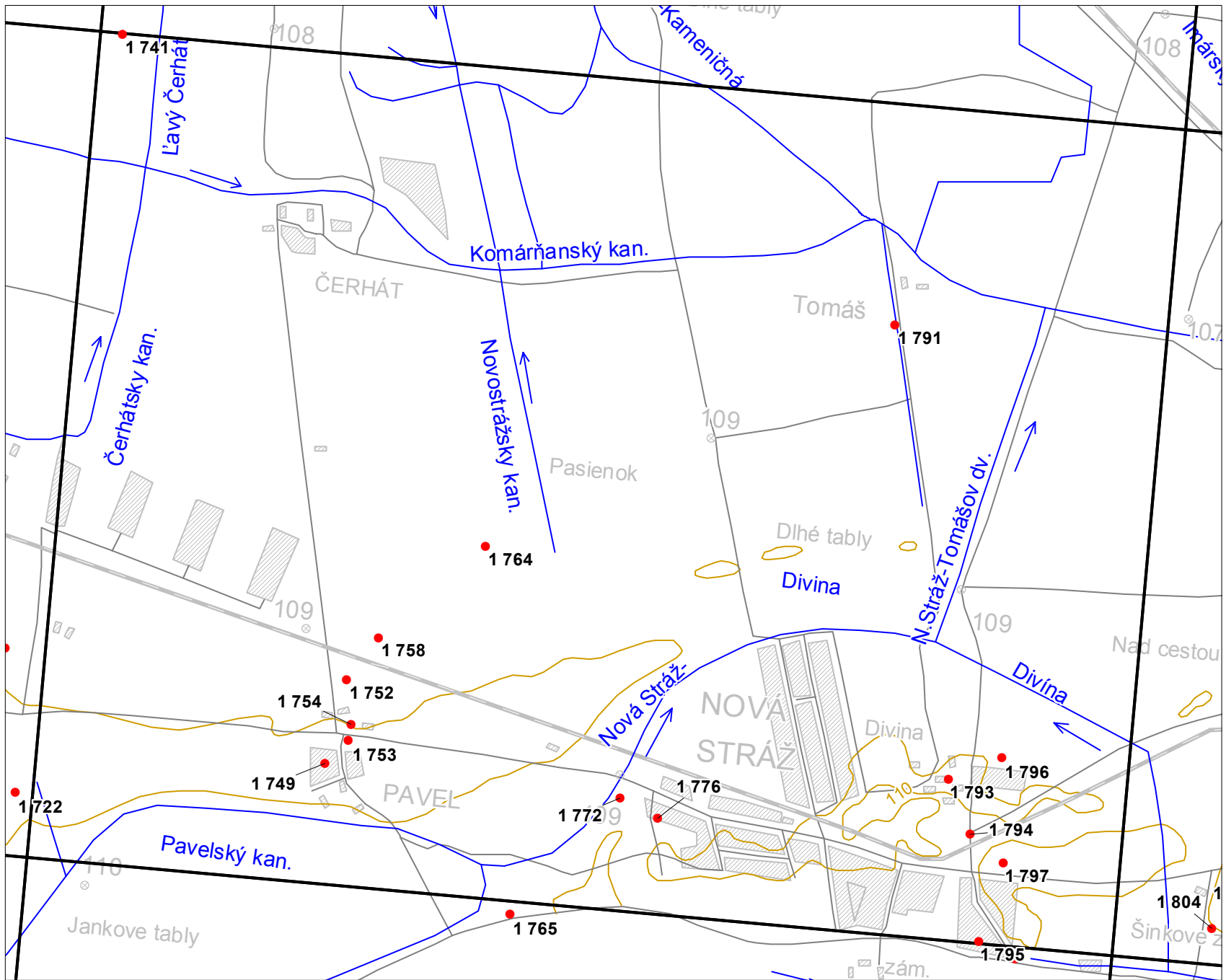
- 10 hydrogeologický vrt
- ▲ 17 220 zrážkomerná stanica
- ▲ 11 810 meteorologická stanica



mierka 1:25 000

Mapa hydrogeologickej dokumentácie v mierke 1 : 25 000

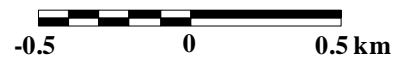
Mapa č.113, Podklad: S - JTSK 1 : 50 000, Listoklad: S - JTSK 1 : 10 000 č. 45-34-10



Mapa dokumentácie č. 114

LEGENDA:

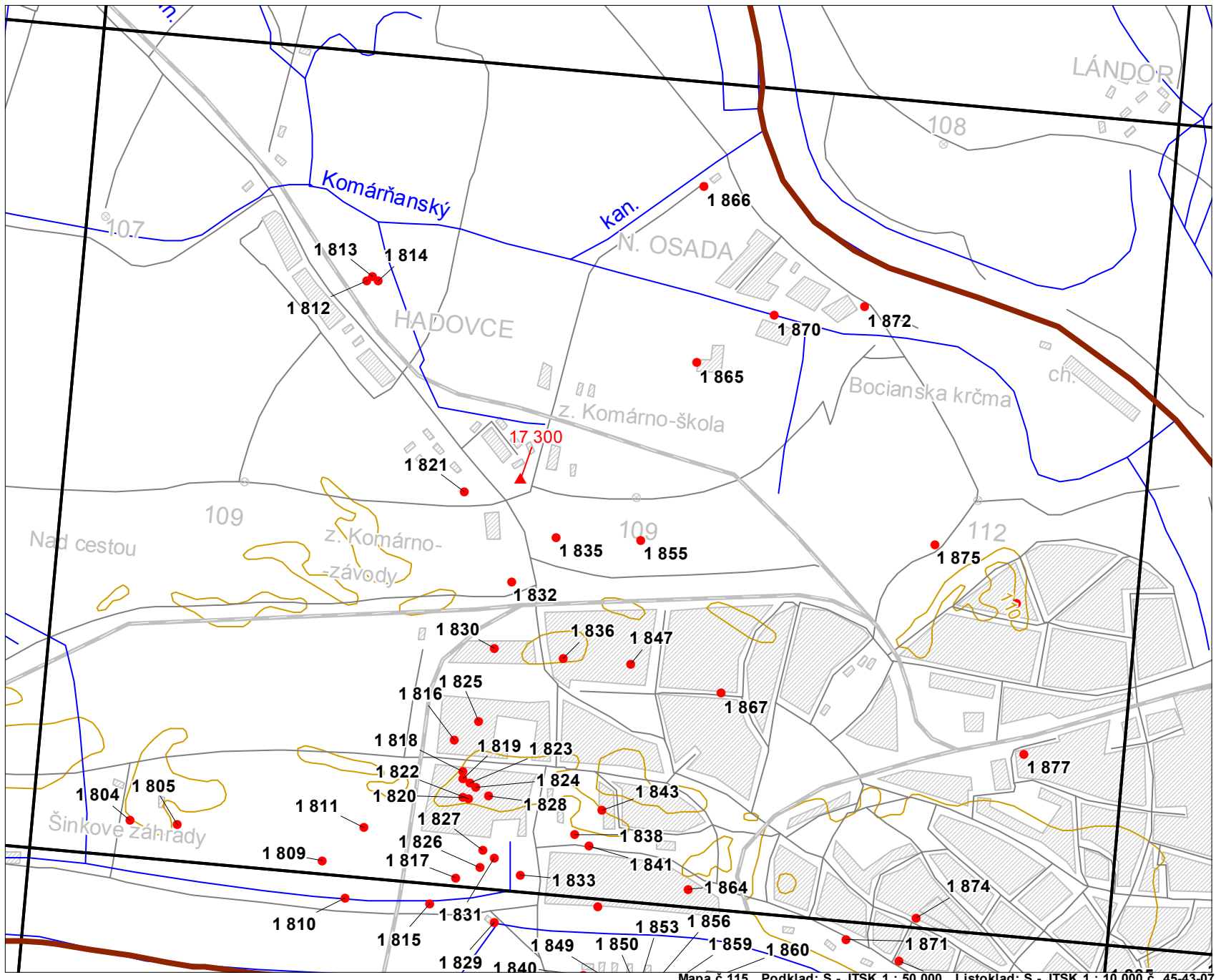
- 10 hydrogeologický vrt
- ▲ 17 220 zrážkomerná stanica
- ▲ 11 810 meteorologická stanica



mierka 1:25 000

Mapa hydrogeologickej dokumentácie v mierke 1 : 25 000

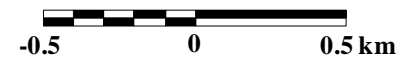
Mapa č.114, Podklad: S - JTSK 1 : 50 000, Listoklad: S - JTSK 1 : 10 000 č. 45-43-06



Mapa dokumentácie č. 115

LEGENDA:

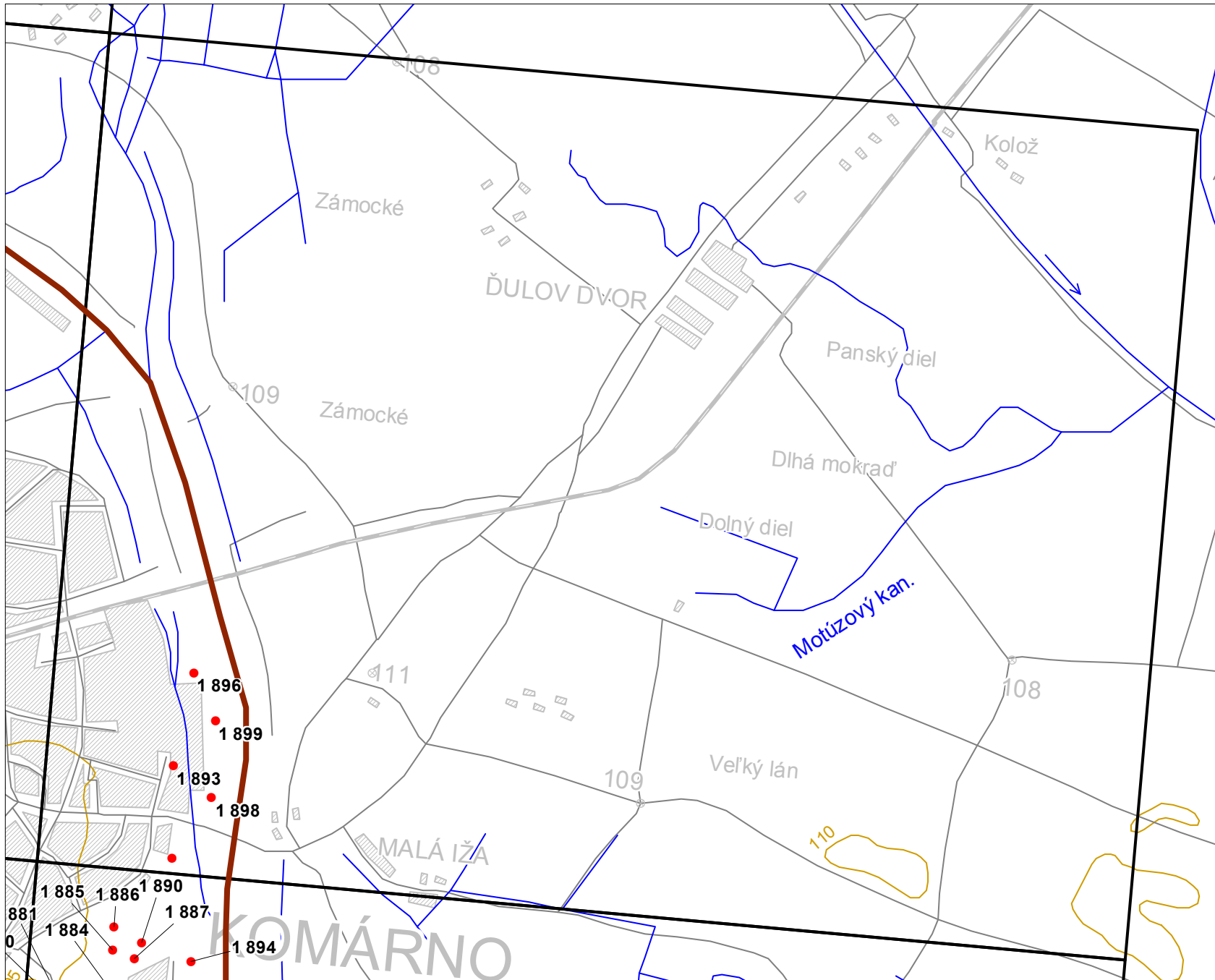
- 10 hydrogeologický vrt
- ▲ 17 220 zrážkomerná stanica
- ▲ 11 810 meteorologická stanica



mierka 1:25 000

Mapa hydrogeologickej dokumentácie v mierke 1 : 25 000

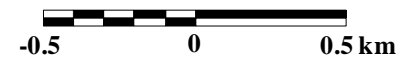
Mapa č.115, Podklad: S - JTSK 1 : 50 000, Listoklad: S - JTSK 1 : 10 000 č. 45-43-07



Mapa dokumentácie č. 116

LEGENDA:

- 10 hydrogeologický vrt
- ▲ 17 220 zrážkomerná stanica
- ▲ 11 810 meteorologická stanica



mierka 1:25 000

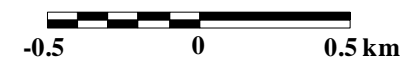
Mapa hydrogeologickej dokumentácie v mierke 1 : 25 000



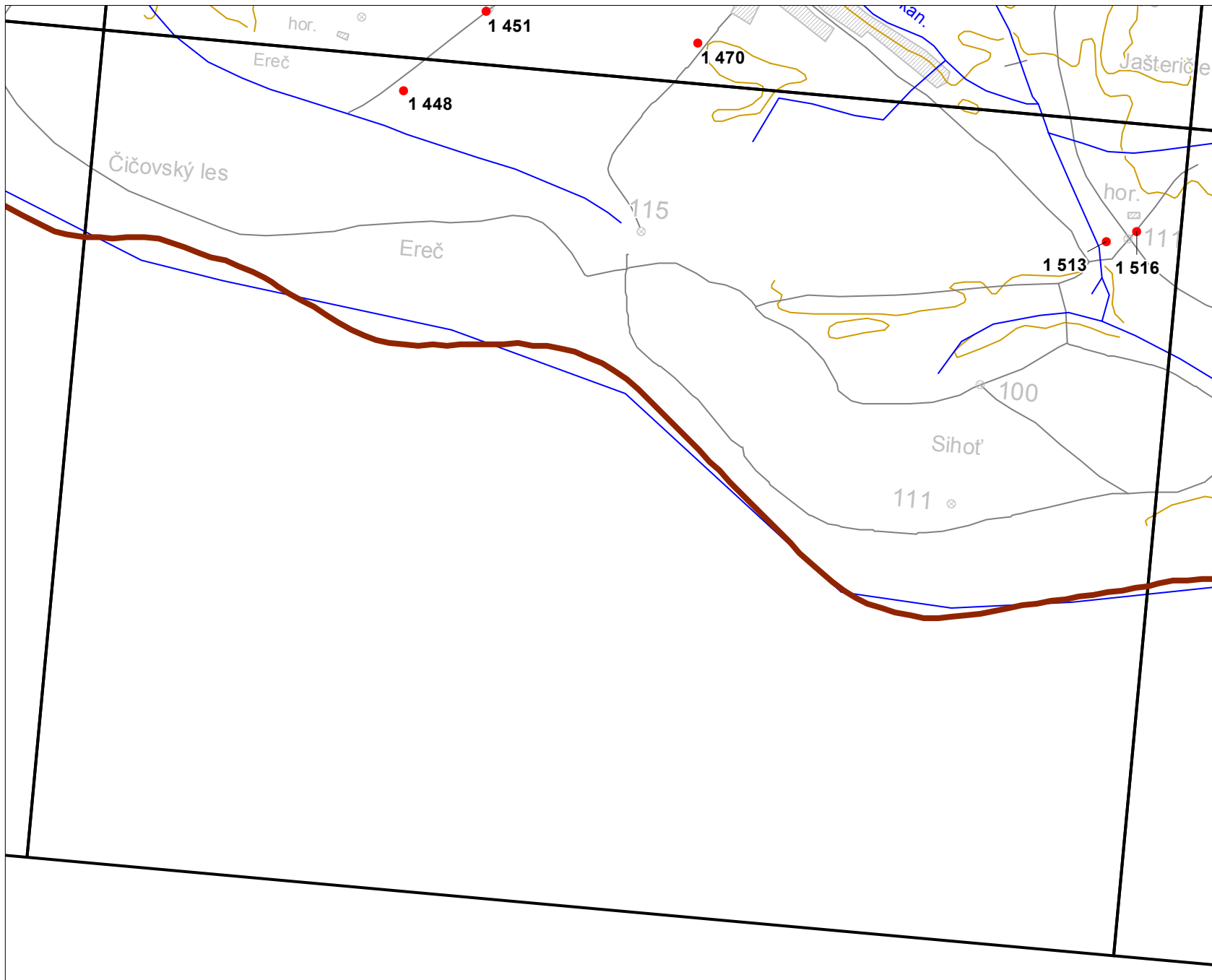
Mapa dokumentácie č. 117

LEGENDA:

-  10 hydrogeologický vrt
-  17 220 zrážkomerná stanica
-  11 810 meteorologická stanica



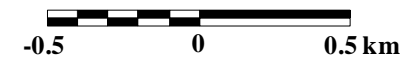
mierka 1:25 000



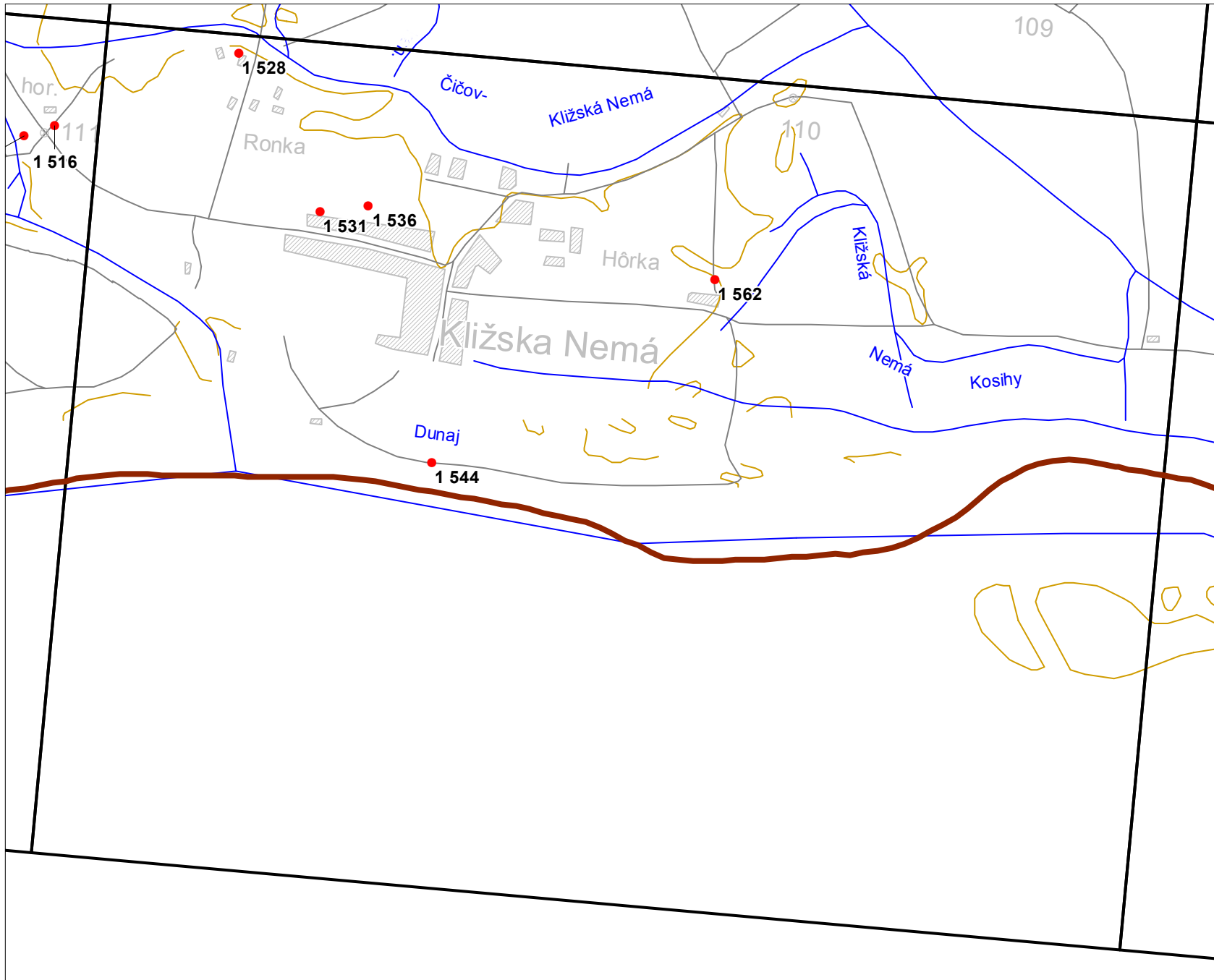
Mapa dokumentácie č. 118

LEGENDA:

- 10 hydrogeologický vrt
- ▲ 17 220 zrážkomerná stanica
- ▲ 11 810 meteorologická stanica



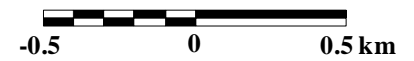
mierka 1:25 000



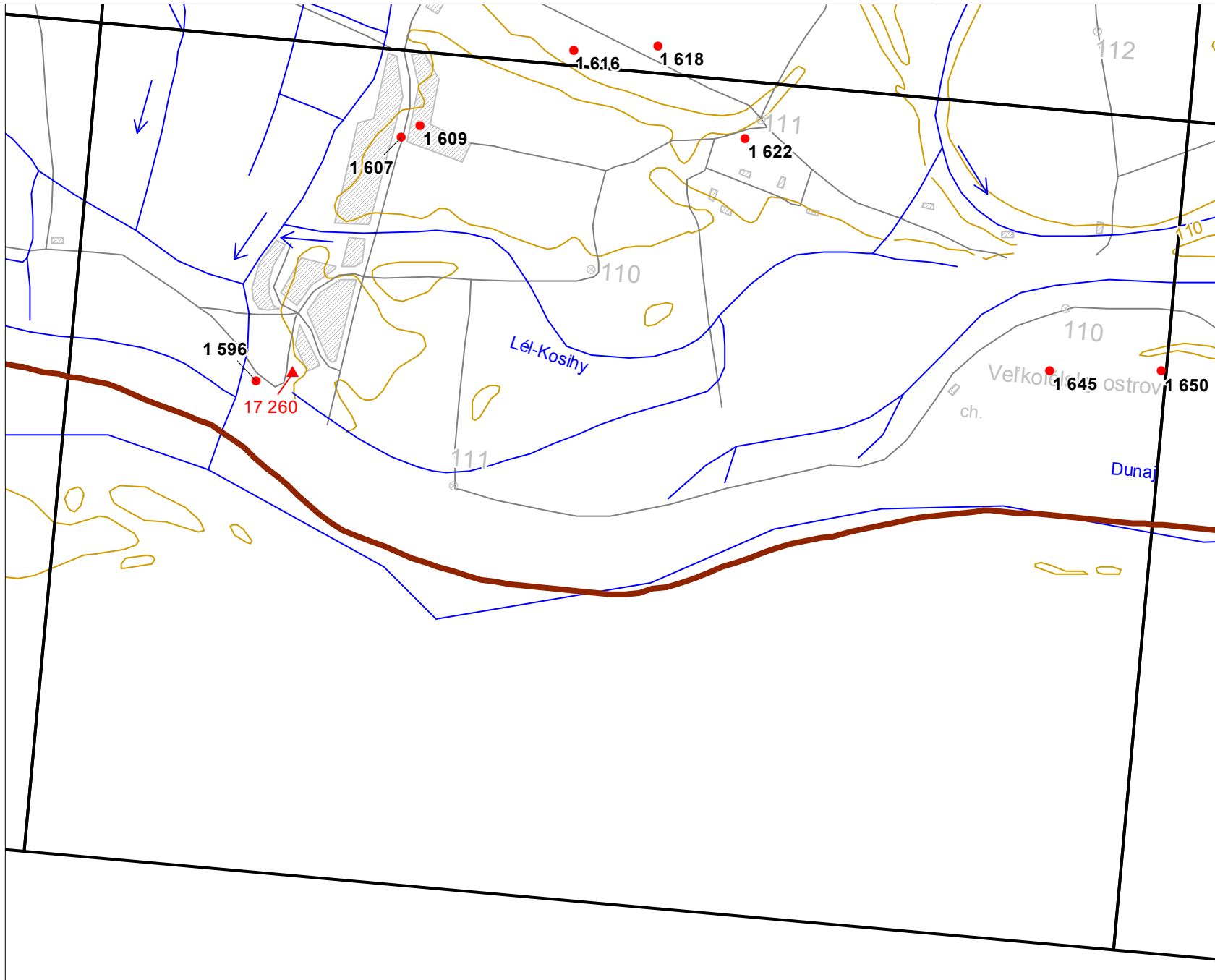
Mapa dokumentácie č. 119

LEGENDA:

- 10 hydrogeologický vrt
- ▲ 17 220 zrážkomerná stanica
- ▲ 11 810 meteorologická stanica



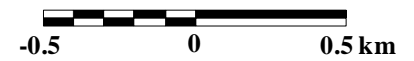
mierka 1:25 000



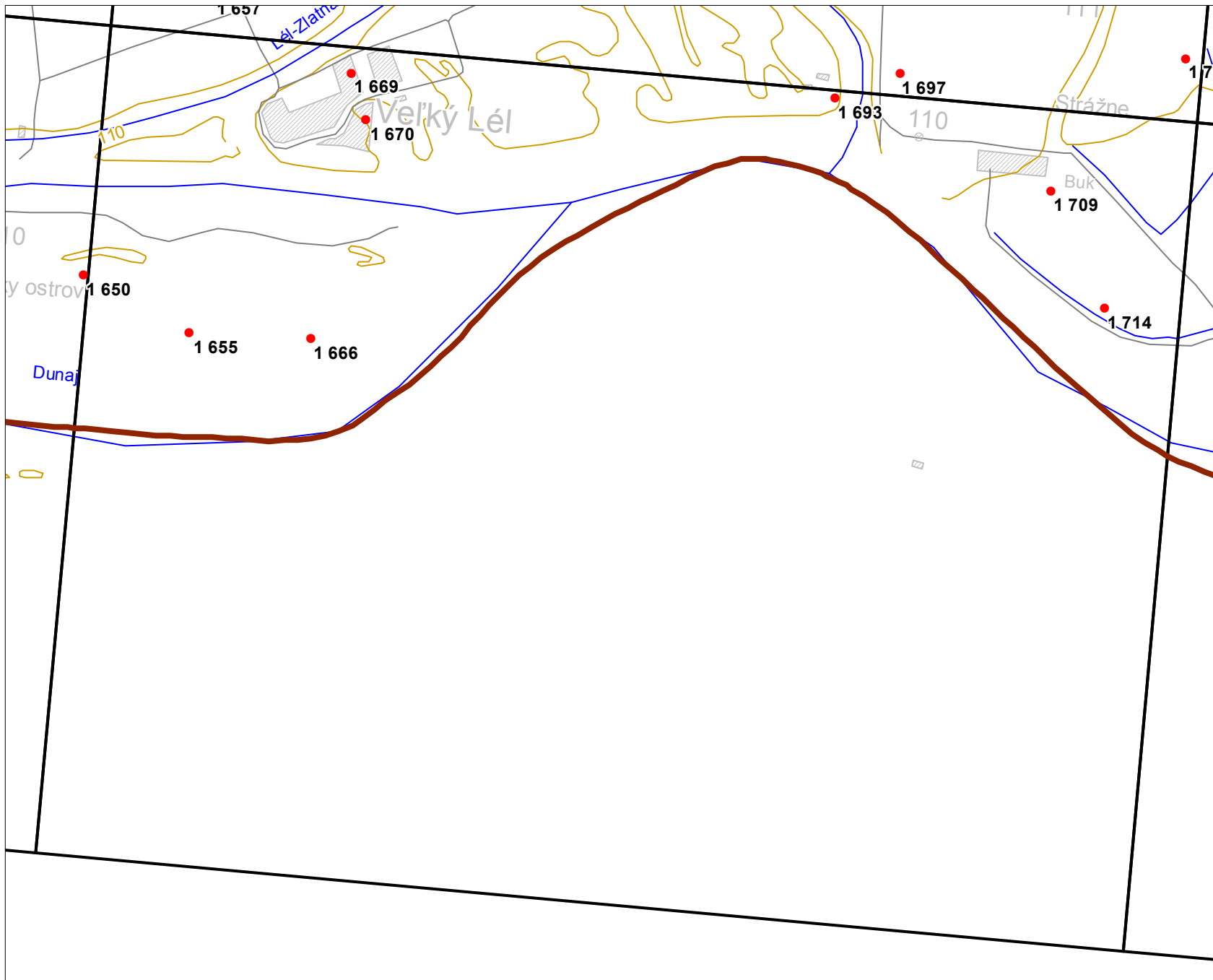
Mapa dokumentácie č. 120

LEGENDA:

- 10 hydrogeologický vrt
- ▲ 17 220 zrážkomerná stanica
- ▲ 11 810 meteorologická stanica



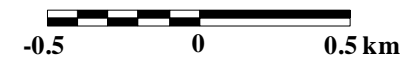
mierka 1:25 000



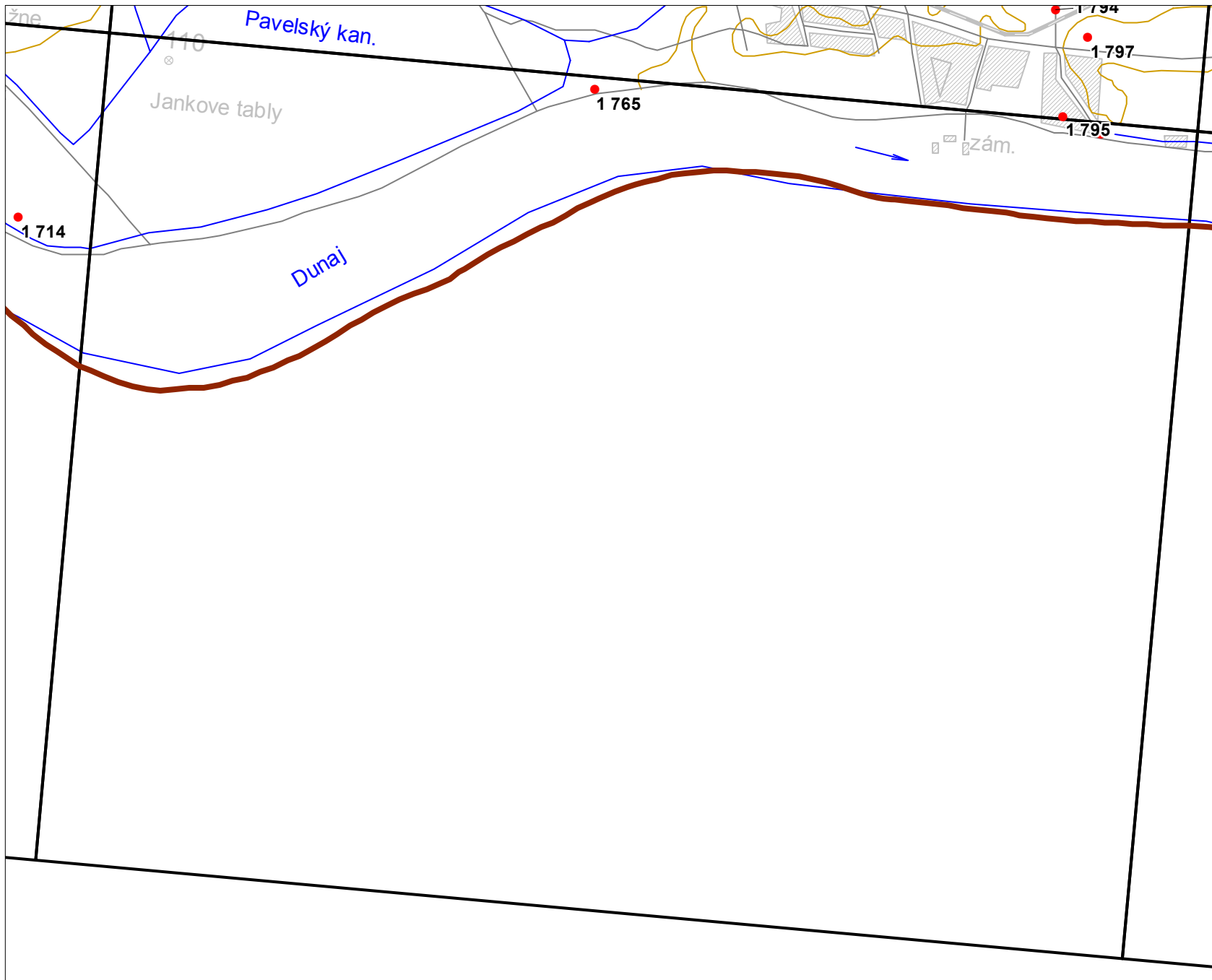
Mapa dokumentácie č. 121

LEGENDA:

- 10 hydrogeologický vrt
- ▲ 17 220 zrážkomerná stanica
- ▲ 11 810 meteorologická stanica



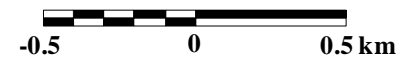
mierka 1:25 000



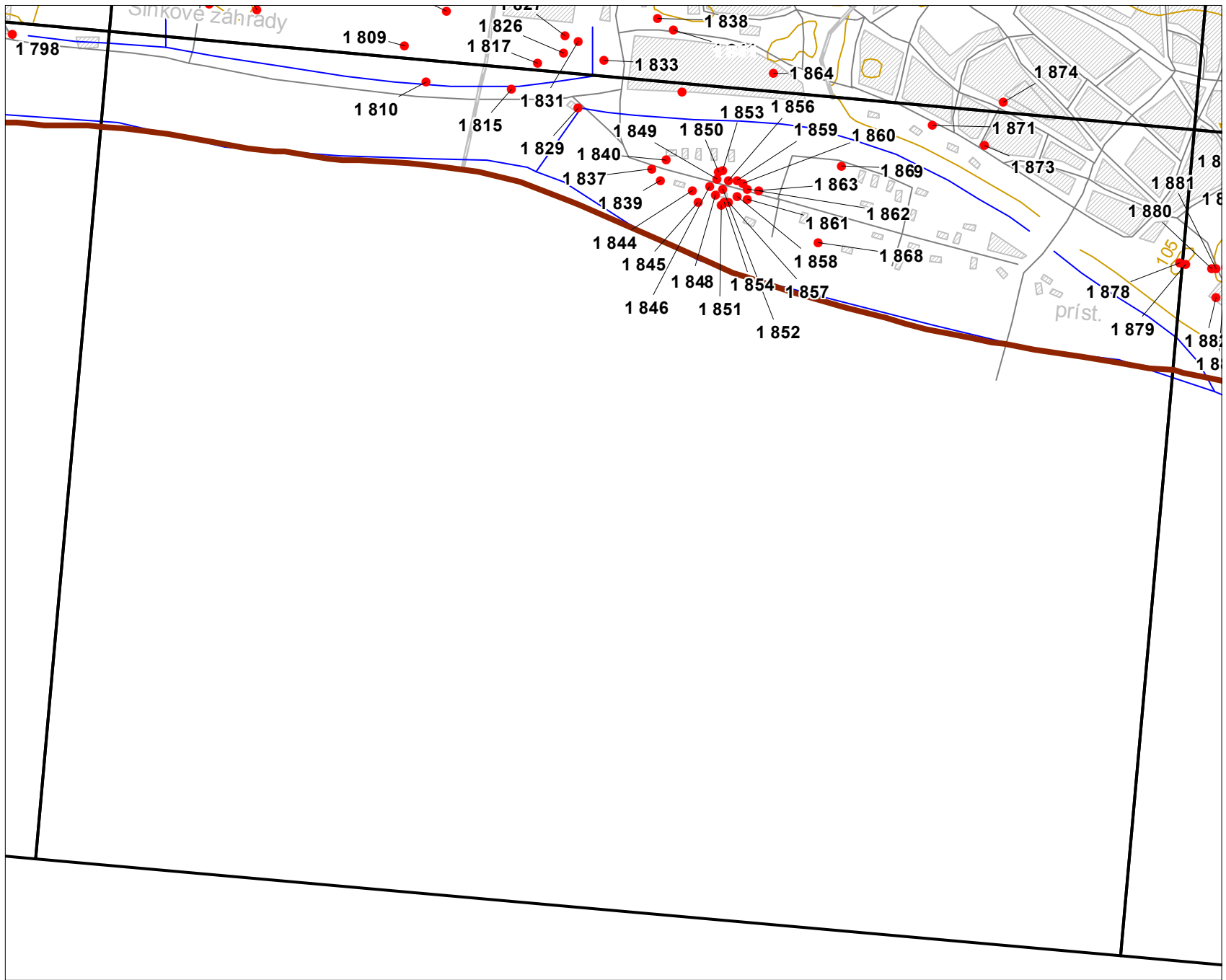
Mapa dokumentácie č. 122

LEGENDA:

- 10 hydrogeologický vrt
- ▲ 17 220 zrážkomerná stanica
- ▲ 11 810 meteorologická stanica



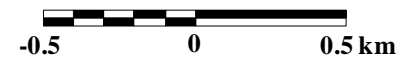
mierka 1:25 000



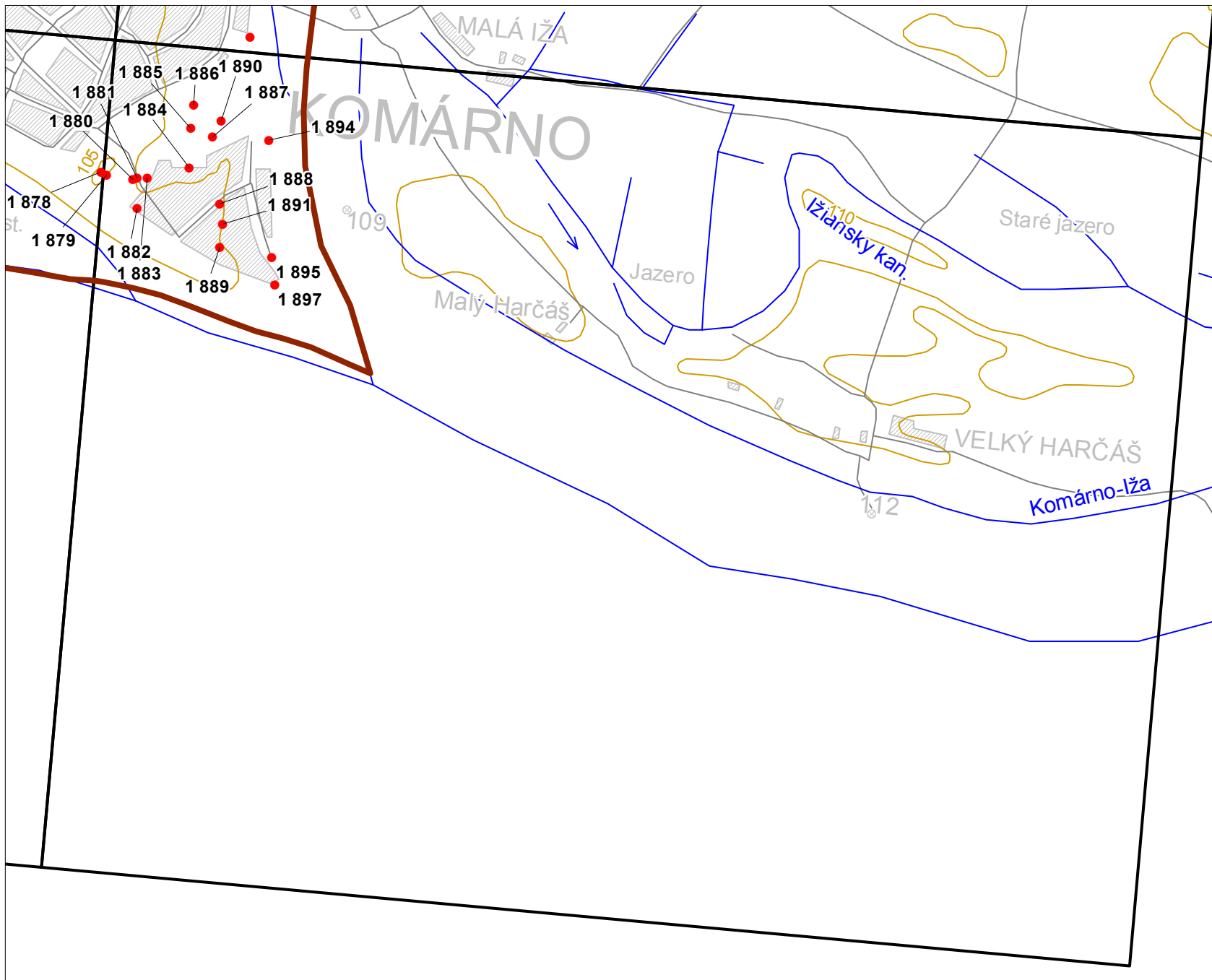
Mapa dokumentácie č. 123

LEGENDA:

- ₁₀ hydrogeologický vrt
- ▲_{17 220} zrážkomerná stanica
- ▲_{11 810} meteorologická stanica



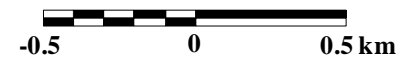
mierka 1:25 000



Mapa dokumentácie č. 124

LEGENDA:

- 10 hydrogeologický vrt
- ▲ 17 220 zrážkomerná stanica
- ▲ 11 810 meteorologická stanica



mierka 1:25 000