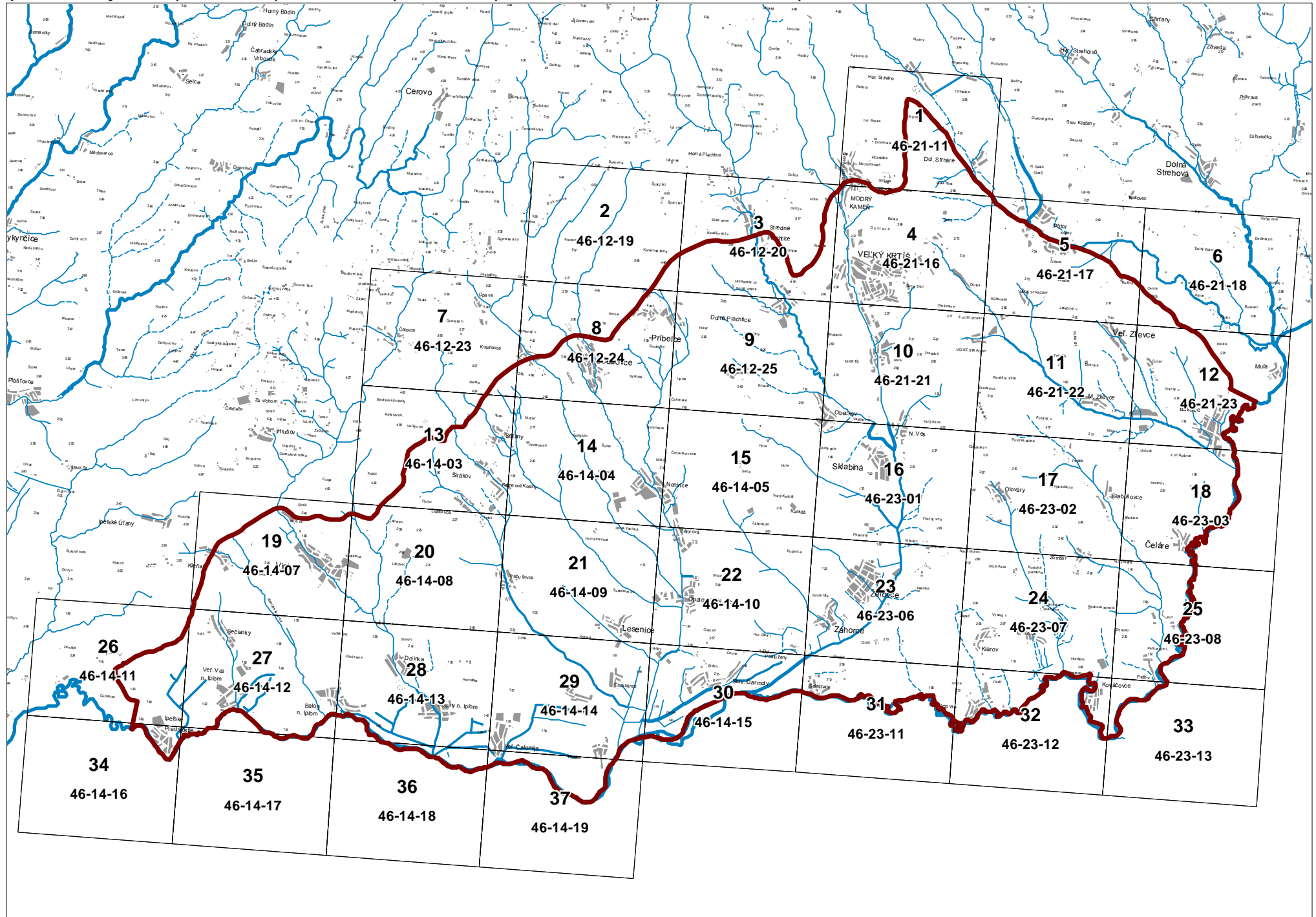
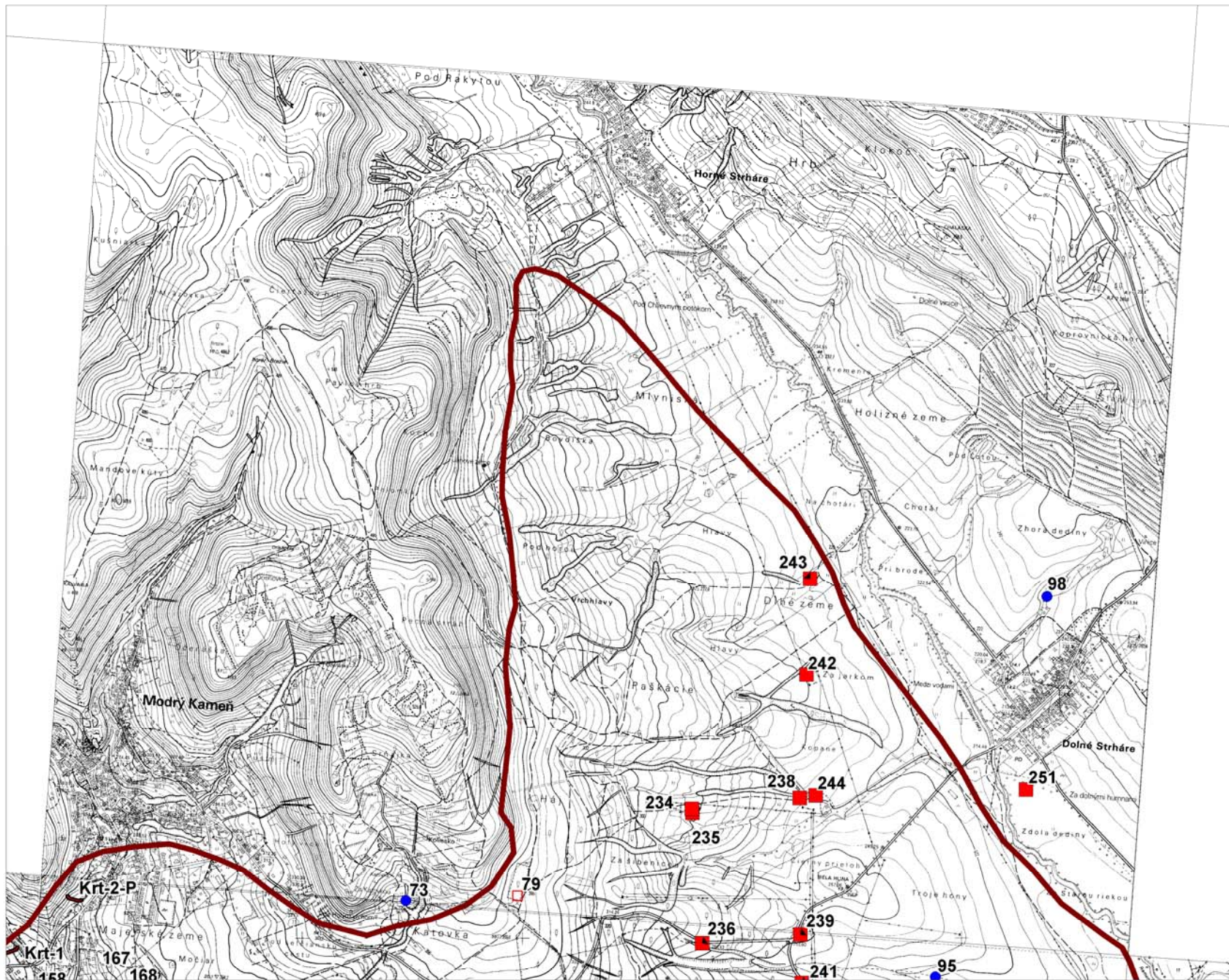


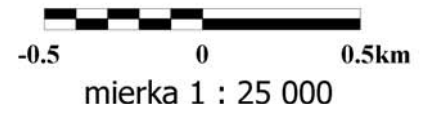
# LISTOKLAD A ČÍSLOVANIE MÁP DOKUMENTAČNÝCH BODOV V MIERKE 1 : 25 000

(Ohraničenie jednotlivých listov máp dokumentačných bodov odpovedá listokladu máp S-JTSK : 10 000)

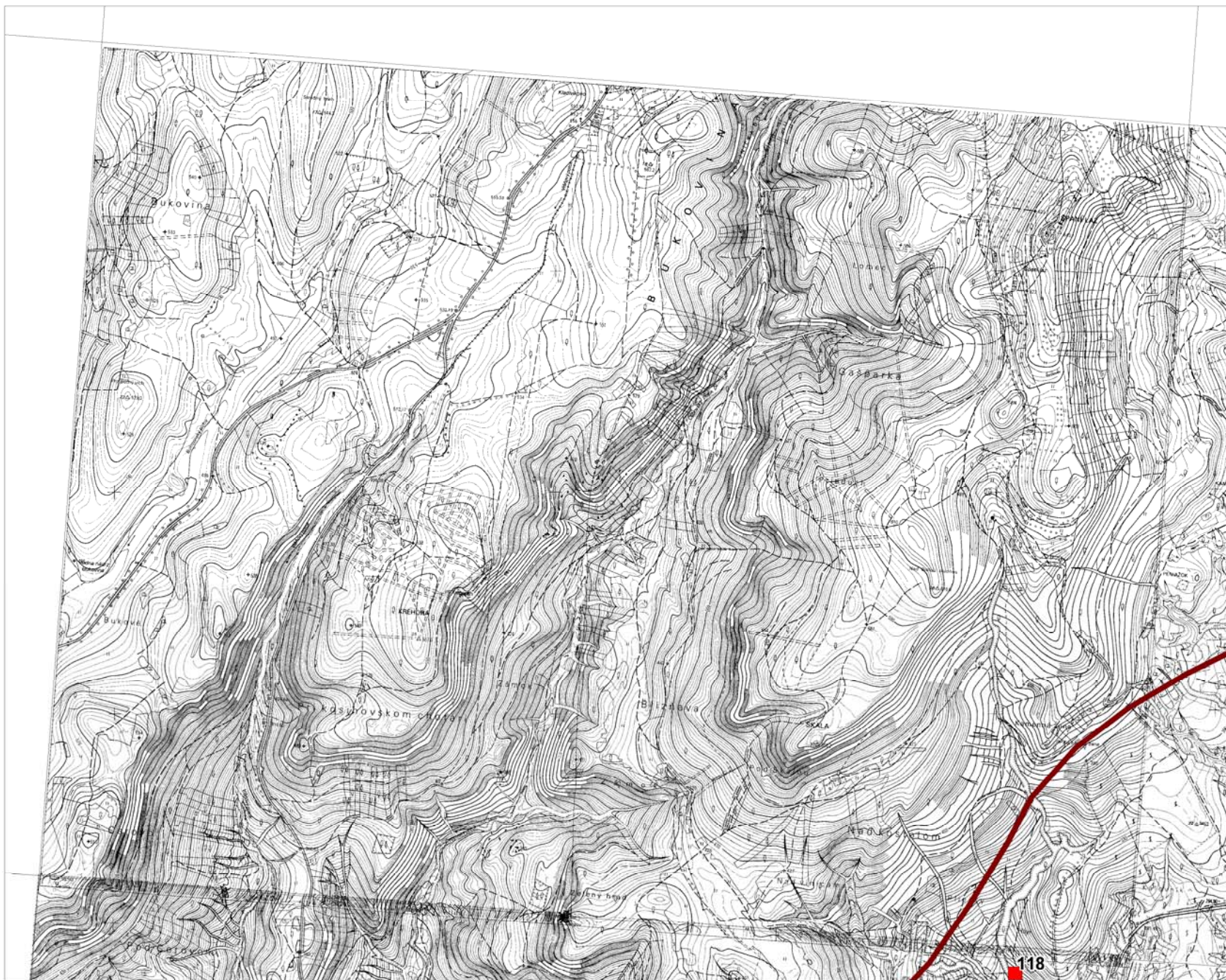




- LEGENDA:**
- 330 výver podzemnej vody
  - 10 hydrogeologický vrt
  - Ms hydrometrovaný profil
  - PS-1 prečerpávacia stanica na rieke Ipeľ
  - PS-1 studňa s čerpaním vody
  - PS-1 šachta s čerpaním vody
  - PS-1 meliorácia

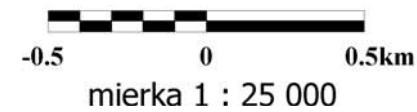


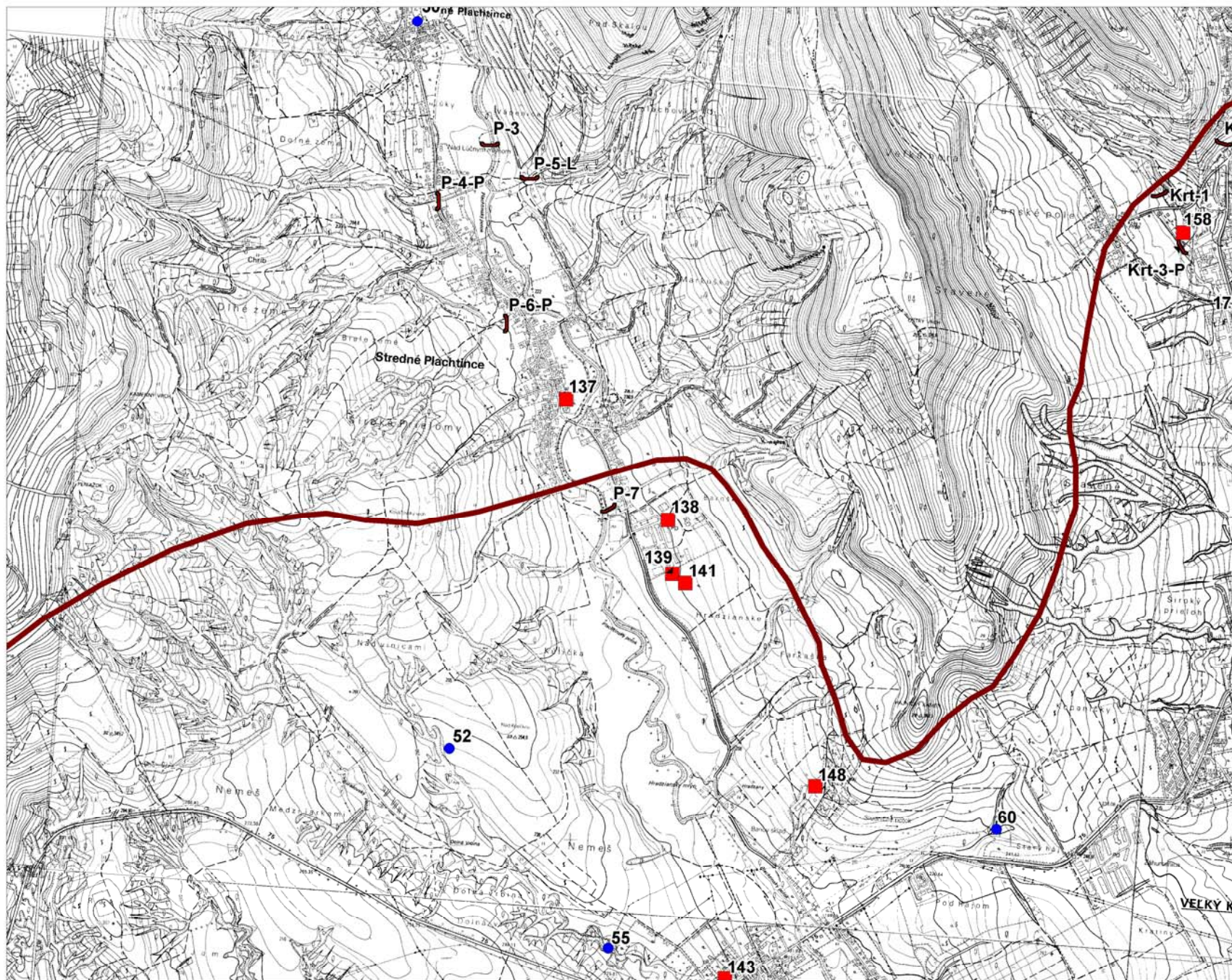
Príloha č.3: Mapy hydrogeologickej dokumentácie v mierke 1 : 25 000



**LEGENDA:**

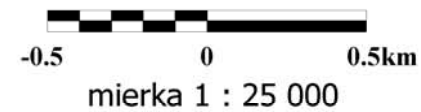
- 330 výver podzemnej vody
- 10 hydrogeologický vrt
- M5 hydrometrovaný profil
- PS-1 prečerpávacia stanica na rieke Ipeľ
- PS-1 studňa s čerpaním vody
- PS-1 šachta s čerpaním vody
- PS-1 meliorácia

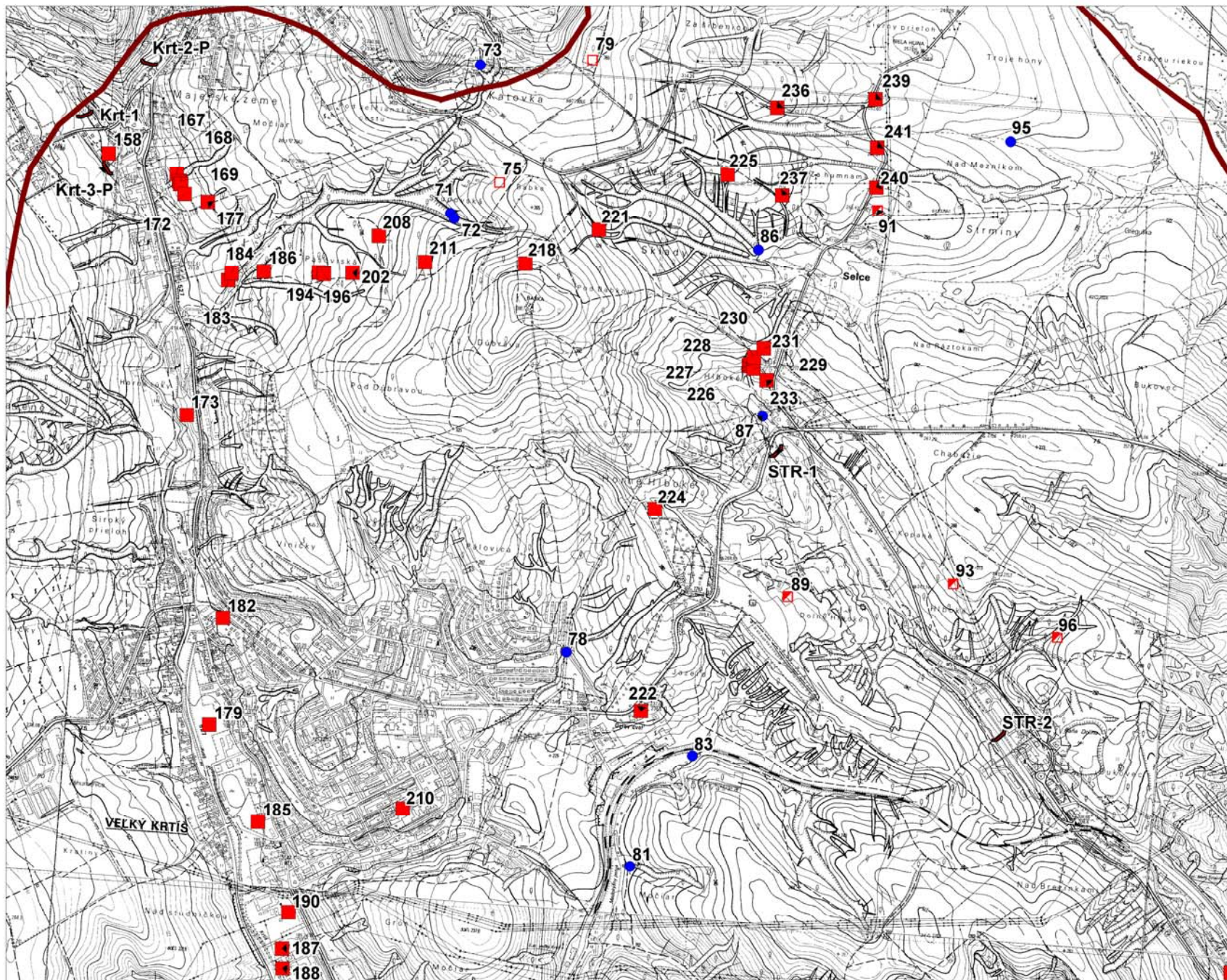




**LEGENDA:**

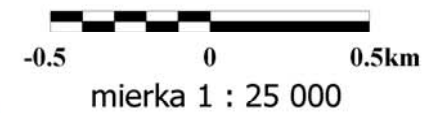
- 330 výver podzemnej vody
- 10 hydrogeologický vrt
- M6 hydrometrovaný profil
- ⊙ PS-1 prečerpávacia stanica na rieke Ipeľ
- PS-1 studňa s čerpaním vody
- PS-1 šachta s čerpaním vody
- PS-1 meliorácia





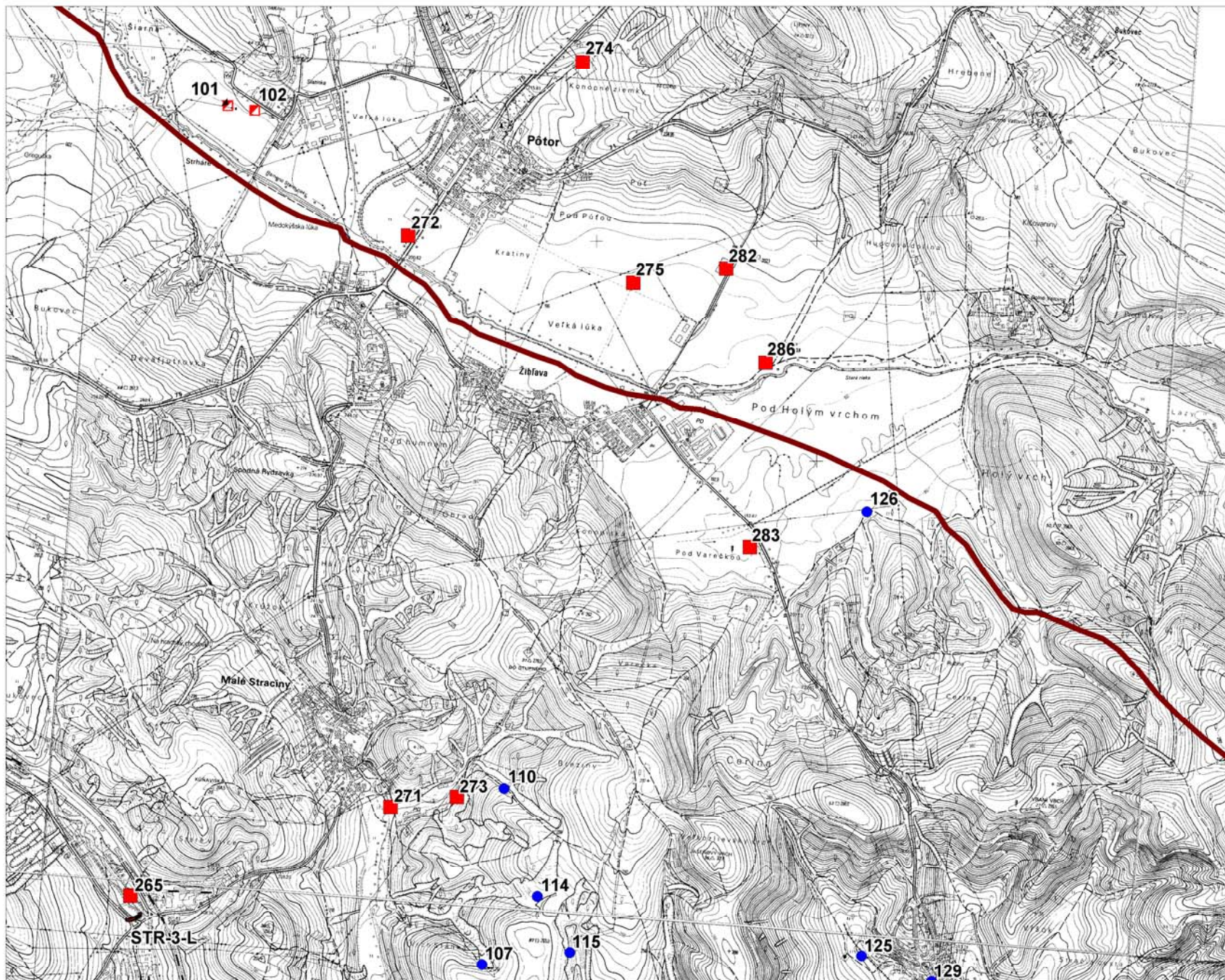
**LEGENDA:**

- 330 výver podzemnej vody
- 10 hydrogeologický vrt
- MS hydrometrovaný profil
- PS-1 prečerpávacía stanica na rieke Ipeľ
- 75 studňa s čerpaním vody
- ▣ 38 šachta s čerpaním vody
- △ 14 meliorácia



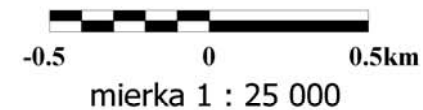
Príloha č.3: Mapy hydrogeologickej dokumentácie v mierke 1 : 25 000

List č. 4, Mapa 46-21-16



**LEGENDA:**

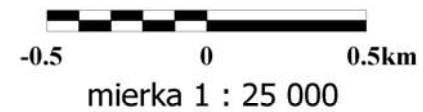
- 330 výver podzemnej vody
- 10 hydrogeologický vrt
- M5 hydrometrovaný profil
- ⊙ PS-1 prečerpávacia stanica na rieke Ipeľ
- 75 studňa s čerpaním vody
- 38 šachta s čerpaním vody
- 14 meliorácia





**LEGENDA:**

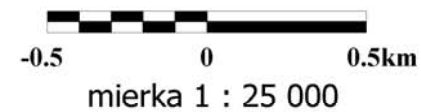
- 330 výver podzemnej vody
- 10 hydrogeologický vrt
- M5 hydrometrovaný profil
- ⊙ PS-1 prečerpávacia stanica na rieke Ipeľ
- 75 studňa s čerpaním vody
- ▣ 38 šachta s čerpaním vody
- △ 14 meliorácia



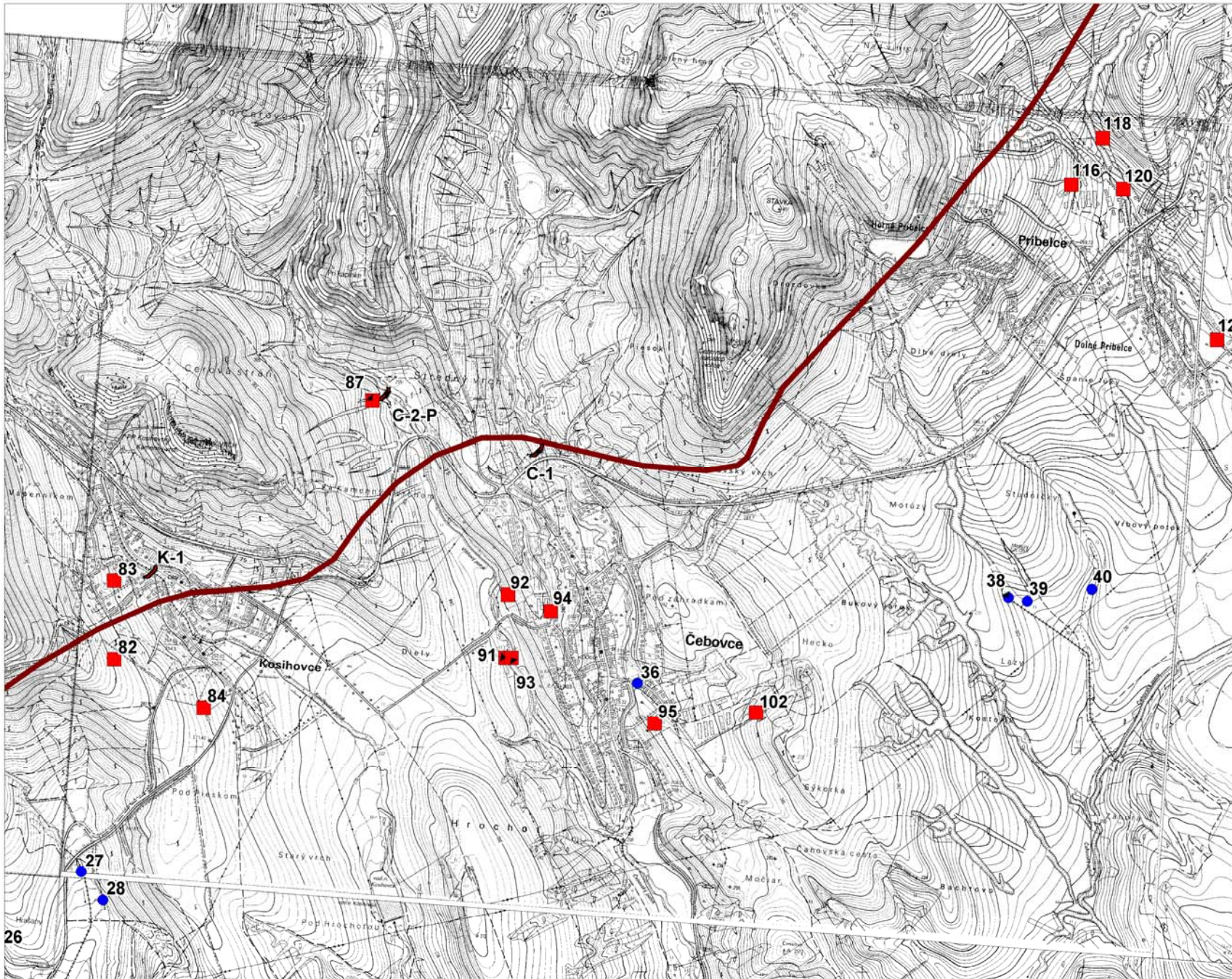


**LEGENDA:**

- 330 výver podzemnej vody
- 10 hydrogeologický vrt
- M5 hydrometrovaný profil
- ⊙ PS-1 prečerpávacia stanica na rieke Ipel'
- 75 studňa s čerpaním vody
- ▣ 38 šachta s čerpaním vody
- △ 14 meliorácia

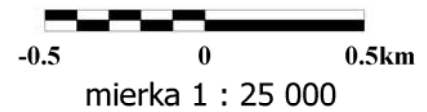




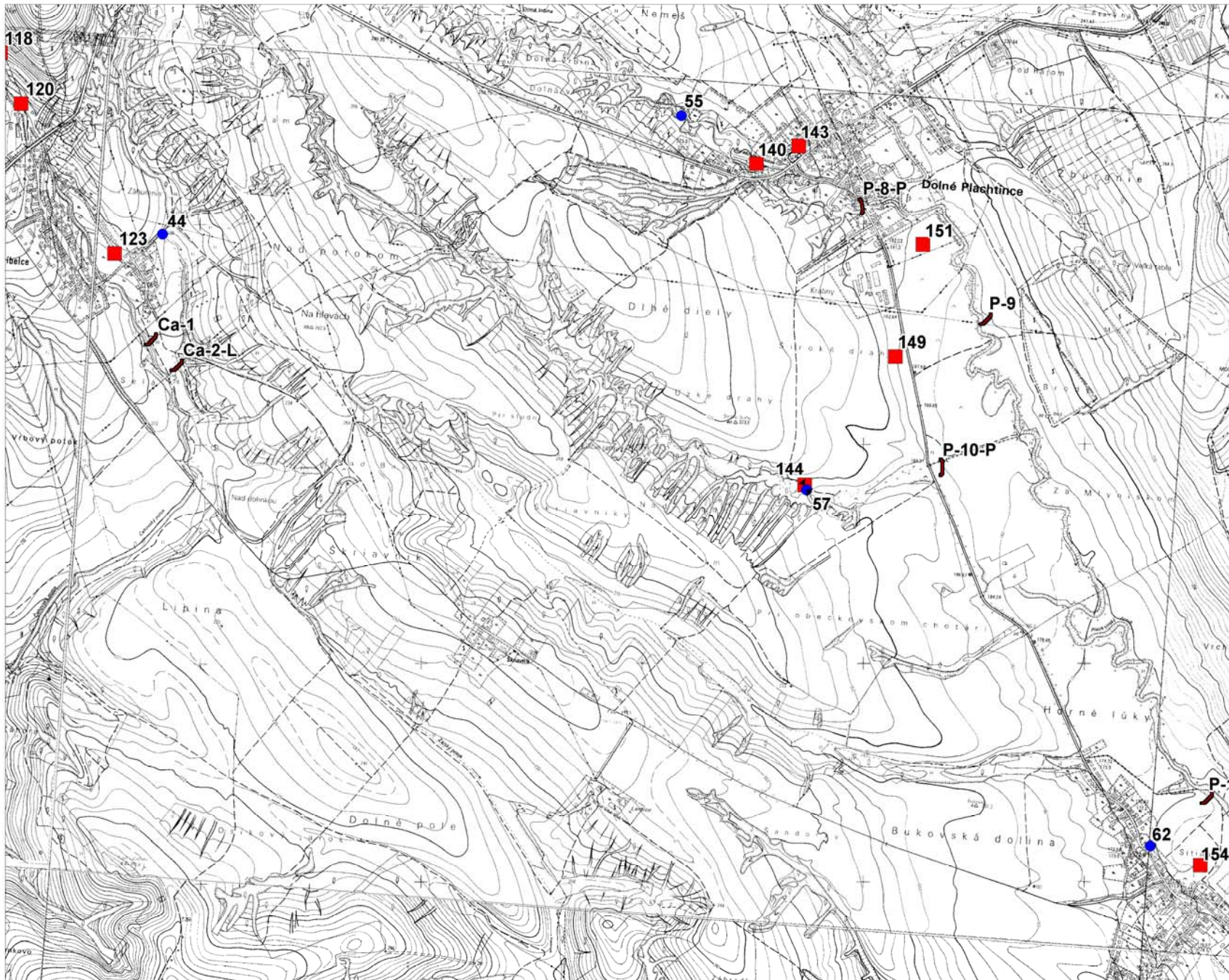


**LEGENDA:**

- 330 výver podzemnej vody
- 10 hydrogeologický vrt
- ▧ 38 štachta s čerpaním vody
- ▴ 14 meliorácia
- M5 hydrometrovaný profil
- PS-1 prečerpávacia stanica na rieke Ipeľ
- 75 studňa s čerpaním vody

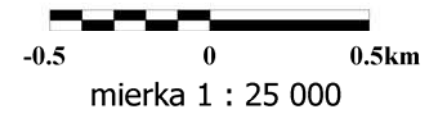


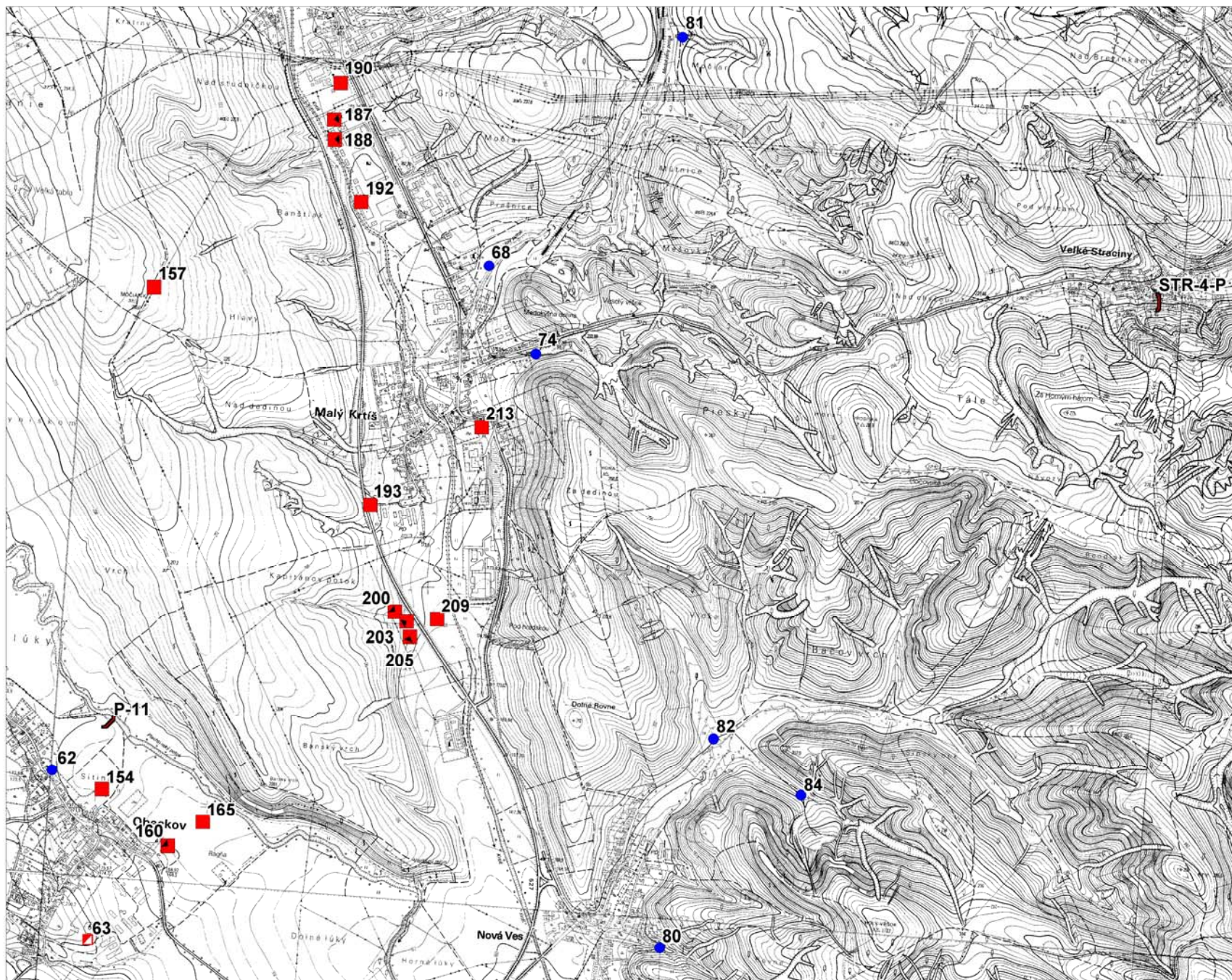
Príloha č.3: Mapy hydrogeologickej dokumentácie v mierke 1 : 25 000



**LEGENDA:**

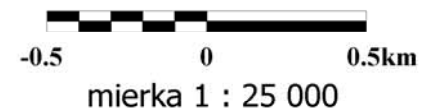
- 330 výver podzemnej vody
- 10 hydrogeologický vrt
- M5 hydrometrovaný profil
- PS-1 prečerpávacía stanica na rieke Ipeľ
- 75 studňa s čerpaním vody
- 38 šachta s čerpaním vody
- △ 14 meliorácia

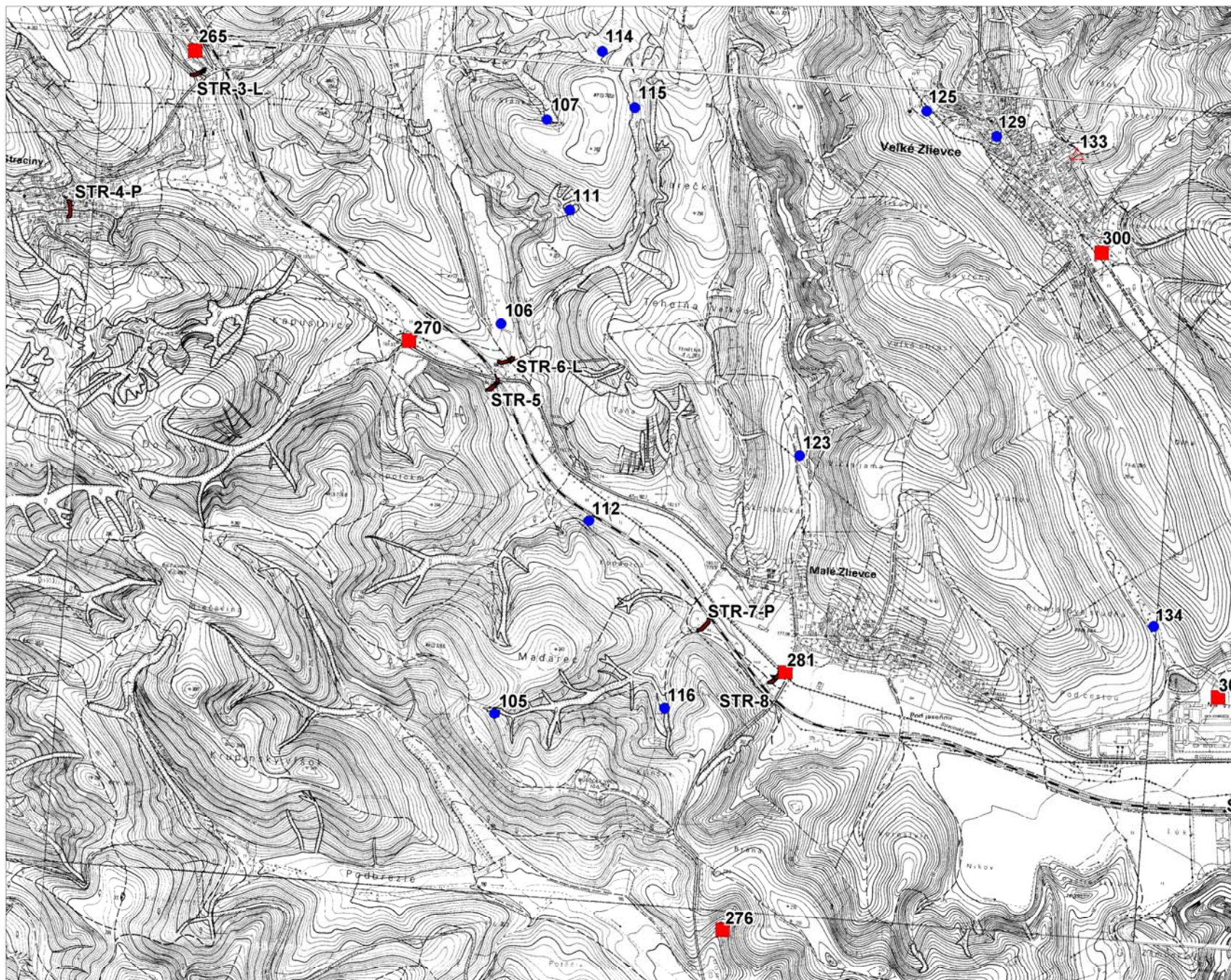




**LEGENDA:**

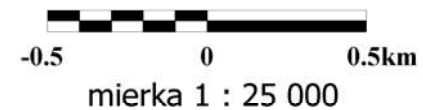
- 330 výver podzemnej vody
- 10 hydrogeologický vrt
- M6 hydrometrovaný profil
- PS-1 prečerpávacia stanica na rieke Ipeľ
- 75 studňa s čerpaním vody
- ▣ 38 šachta s čerpaním vody
- △ 14 meliorácia

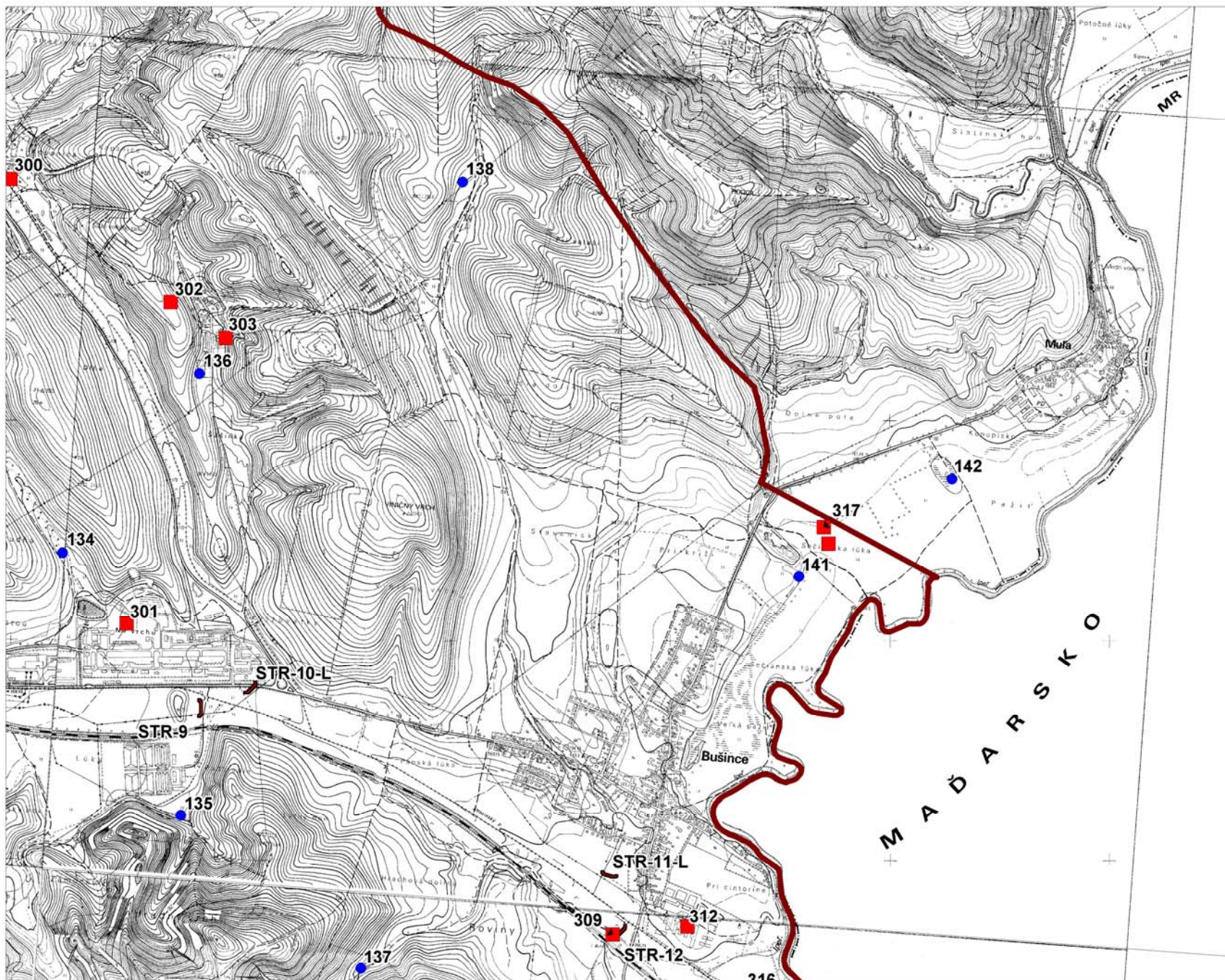




**LEGENDA:**

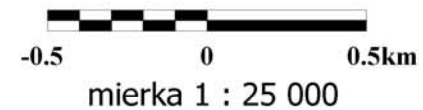
- 330 výver podzemnej vody
- 10 hydrogeologický vrt
- M5 hydrometrovaný profil
- PS-1 prečerpávacia stanica na rieke Ipeľ
- 75 studňa s čerpaním vody
- 38 šachta s čerpaním vody
- △ 14 meliorácia



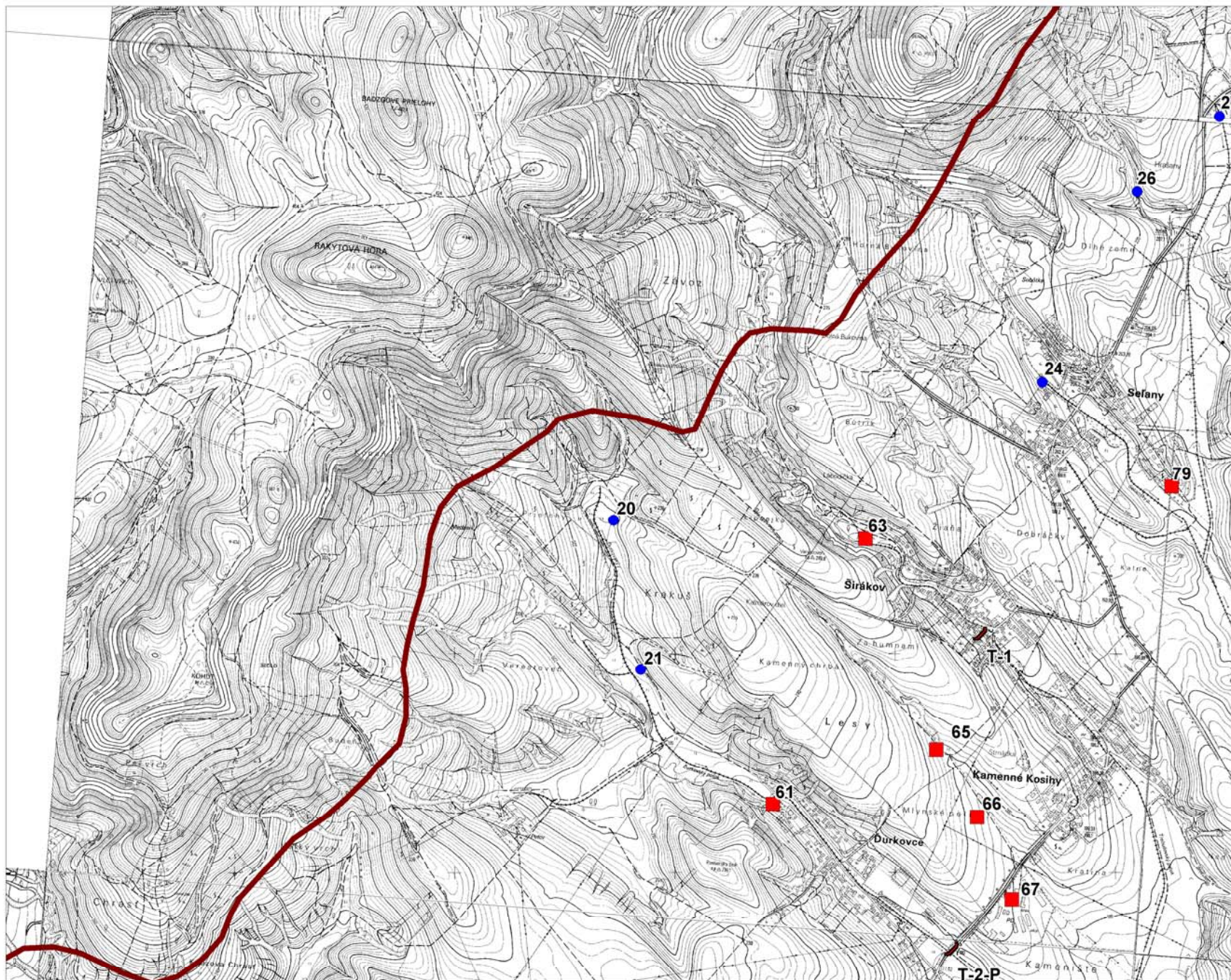


**LEGENDA:**

- 330 výver podzemnej vody
- 10 hydrogeologický vrt
- M5 hydrometrovaný profil
- PS-1 prečerpávacia stanica na rieke Ipeľ
- 75 studňa s čerpaním vody
- 38 šachta s čerpaním vody
- 14 meliorácia



Príloha č.3: Mapy hydrogeologickej dokumentácie v mierke 1 : 25 000

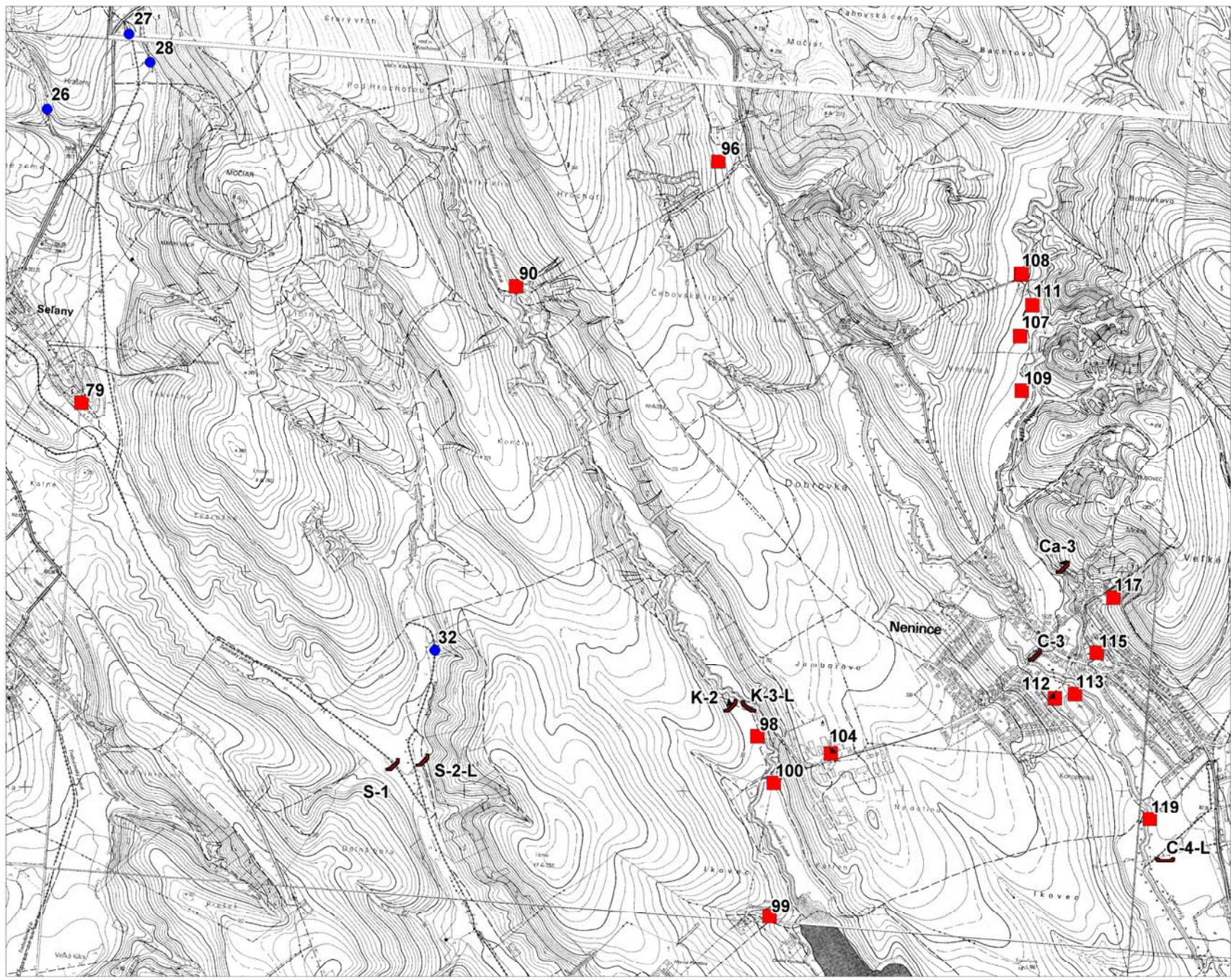


**LEGENDA:**

- 330 výver podzemnej vody
- 10 hydrogeologický vrt
- M5 hydrometrovaný profil
- PS-1 prečerpávacia stanica na rieke Ipeľ
- 75 studňa s čerpaním vody
- ▣ 38 šachta s čerpaním vody
- △ 14 meliorácia

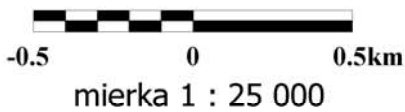


mierka 1 : 25 000



**LEGENDA:**

- 330 výver podzemnej vody
- 10 hydrogeologický vrt
- M5 hydrometrovaný profil
- PS-1 prečerpávacia stanica na rieke Ipeľ
- 75 studňa s čerpaním vody
- ▣ 38 sachtá s čerpaním vody
- △ 14 meliorácia



Príloha č.3: Mapy hydrogeologickej dokumentácie v mierke 1 : 25 000

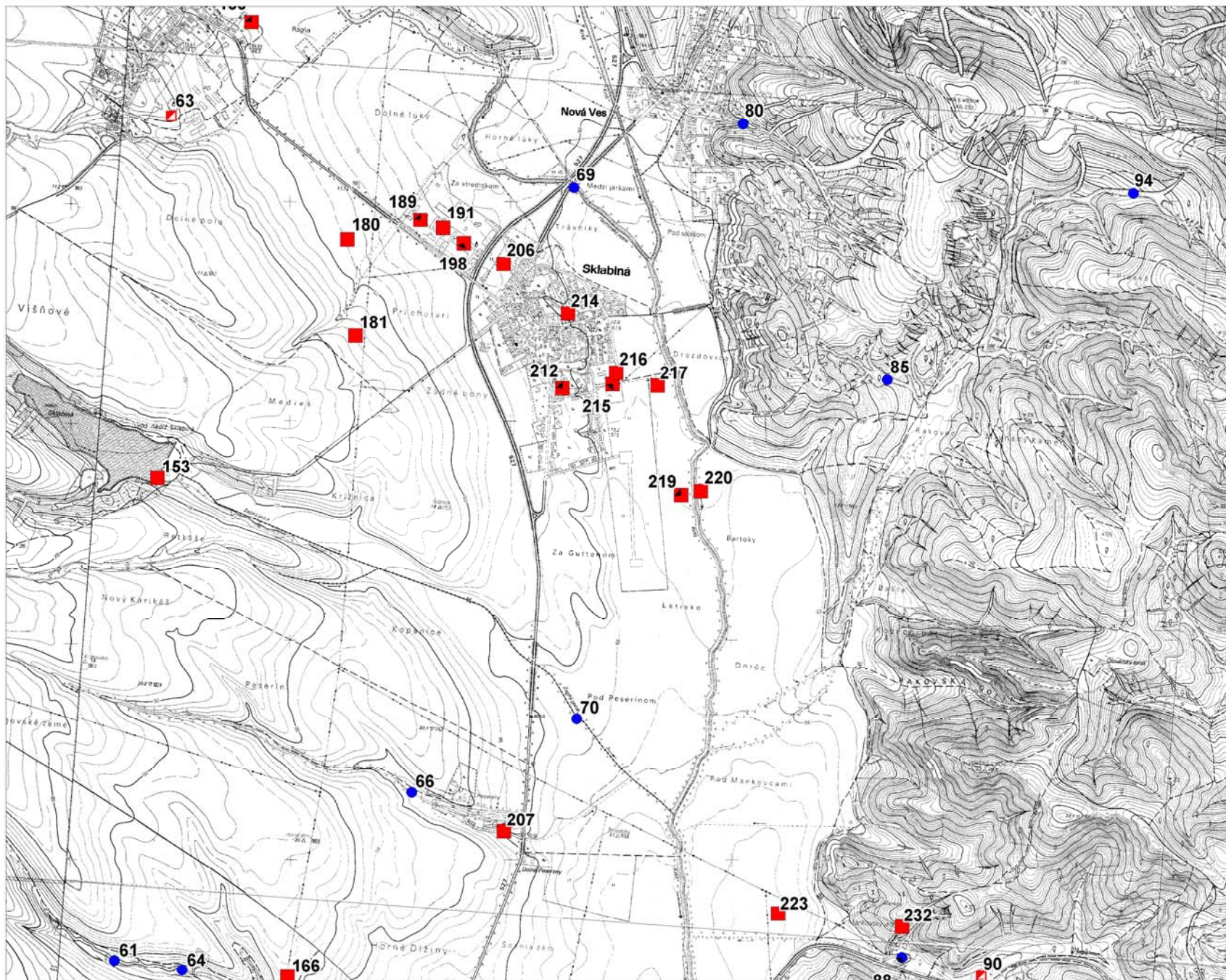


**LEGENDA:**

- 330 výver podzemnej vody
- 10 hydrogeologický vrt
- M5 hydrometrovaný profil
- PS-1 prečerpávacia stanica na rieke Ipeľ
- ◻ 75 studňa s čerpaním vody
- ◻ 38 šachta s čerpaním vody
- △ 14 meliorácia

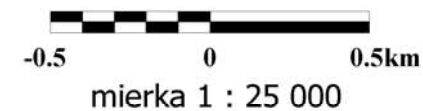


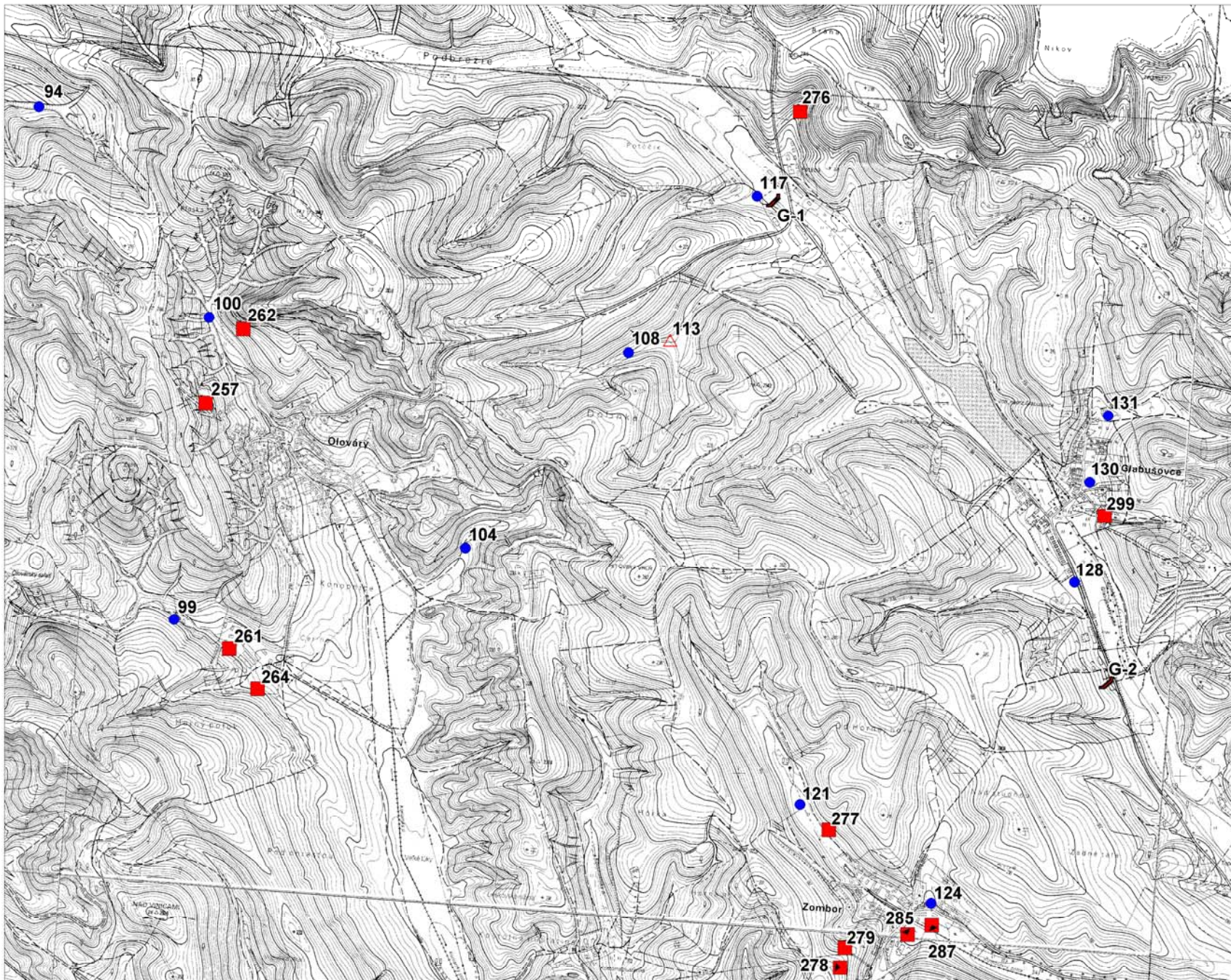




**LEGENDA:**

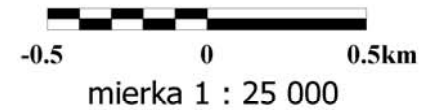
- 330 vývér podzemnej vody
- 10 hydrogeologický vrt
- M5 hydrometrovaný profil
- PS-1 prečerpávacía stanica na rieke Ipeľ
- 75 studňa s čerpaním vody
- + 38 šachta s čerpaním vody
- 14 meliorácia

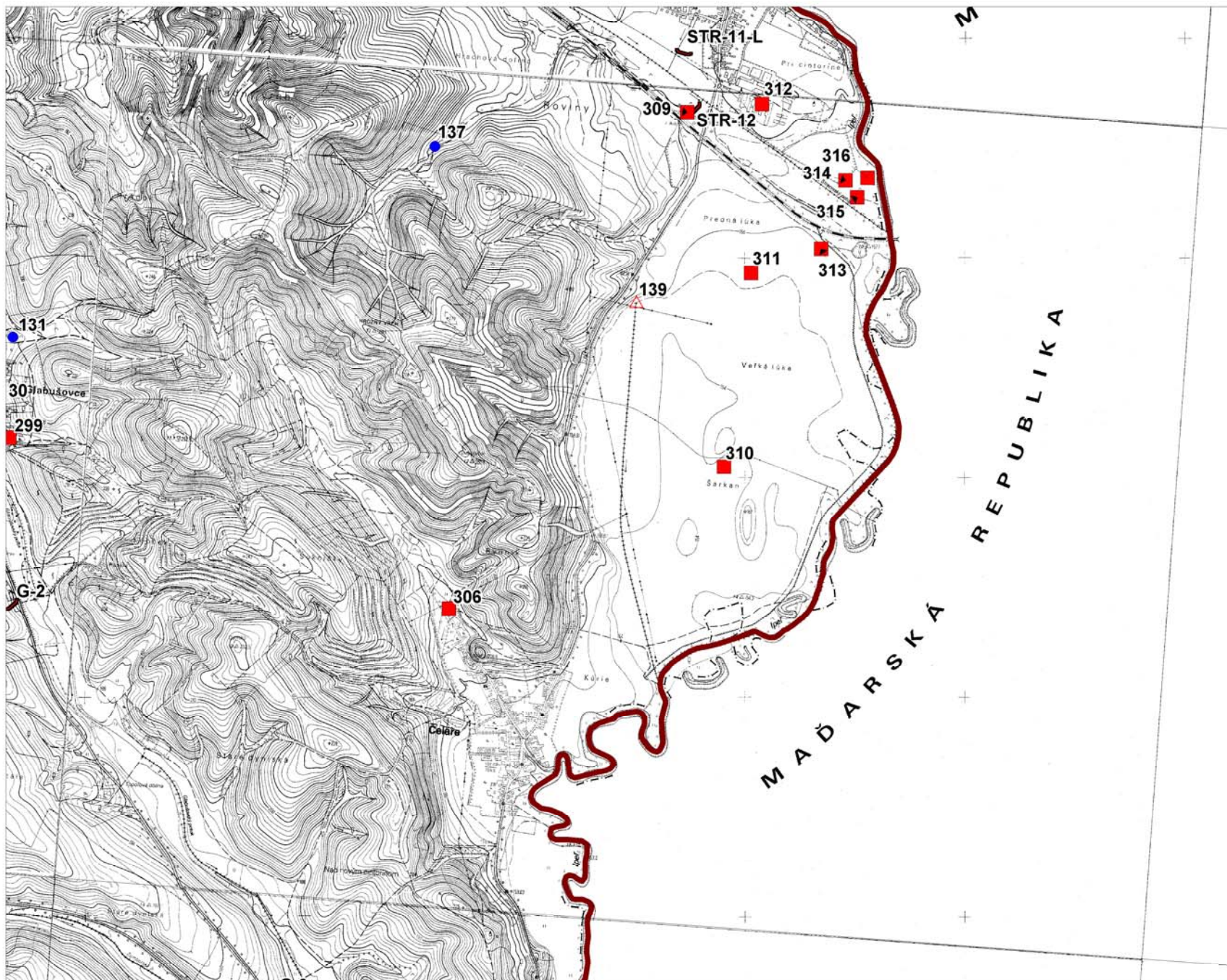




**LEGENDA:**

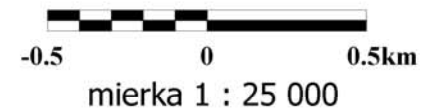
- 330 výver podzemnej vody
- 10 hydrogeologický vrt
- M5 hydrometrovaný profil
- PS-1 prečerpávacia stanica na rieke Ipel'
- 75 studňa s čerpaním vody
- 38 šachta s čerpaním vody
- 14 meliorácia

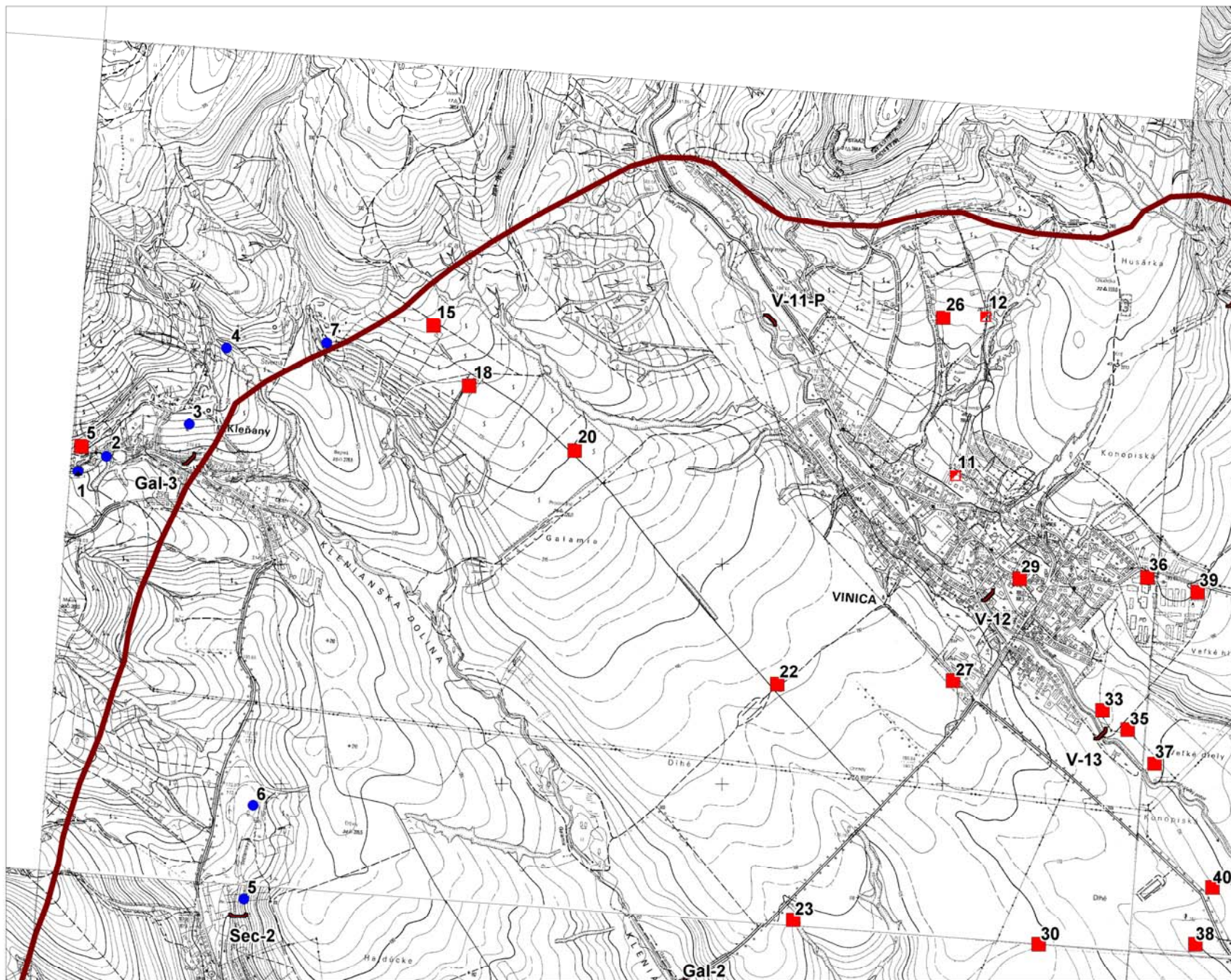




**LEGENDA:**

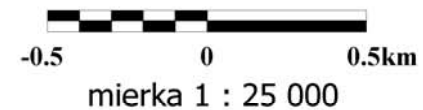
-  výver podzemnej vody
-  hydrogeologický vrt
-  hydrometrovaný profil
-  prečerpávacía stanica na rieke Ipeľ
-  studňa s čerpaním vody
-  šachta s čerpaním vody
-  meliorácia

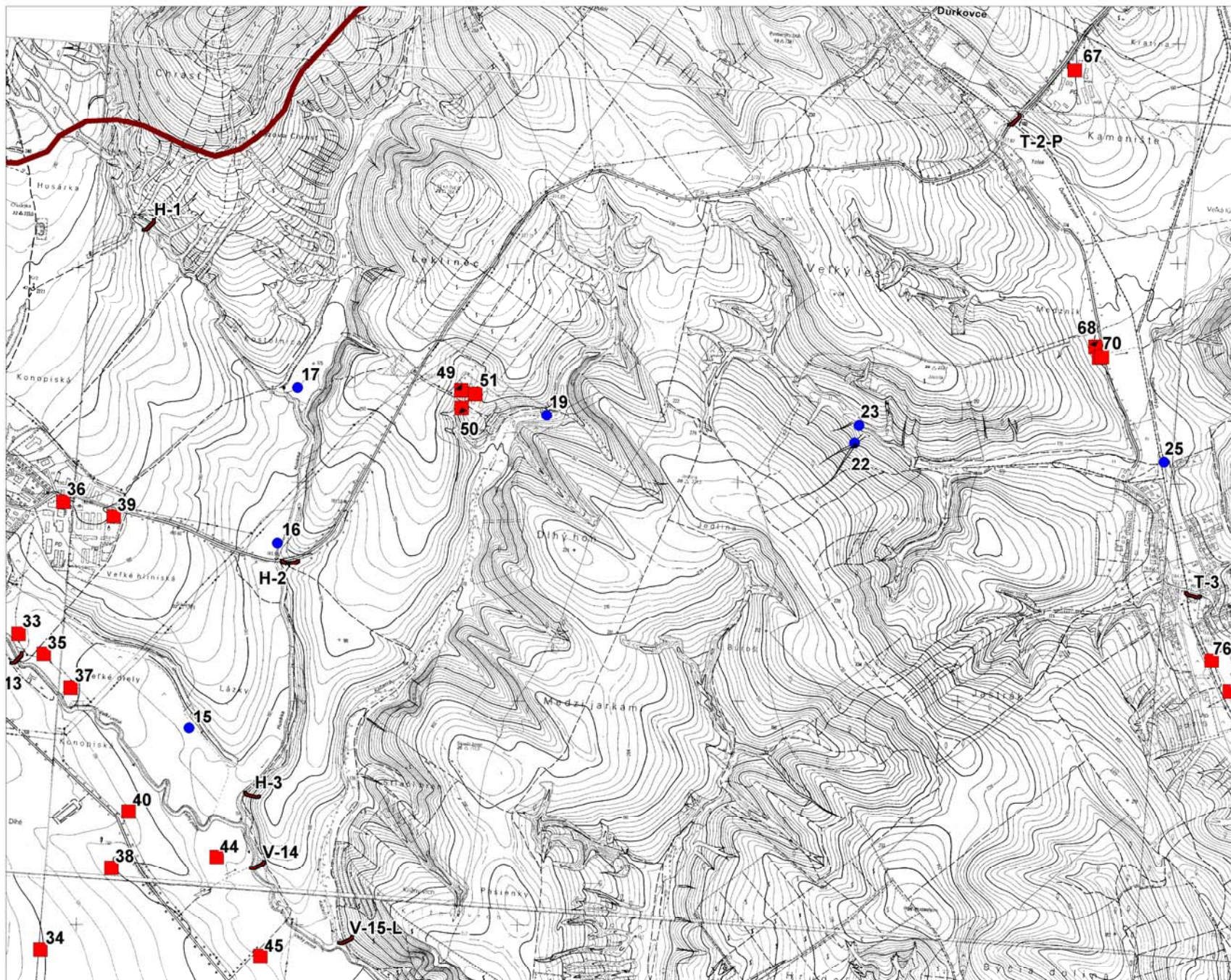




**LEGENDA:**

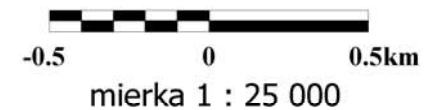
- 330 výver podzemnej vody
- 10 hydrogeologický vrt
- M5 hydrometrovaný profil
- ⊙ PS-1 prečerpávacía stanica na rieke Ipeľ
- ◻ 75 studňa s čerpaním vody
- ◻ 38 šachta s čerpaním vody
- △ 14 meliorácia

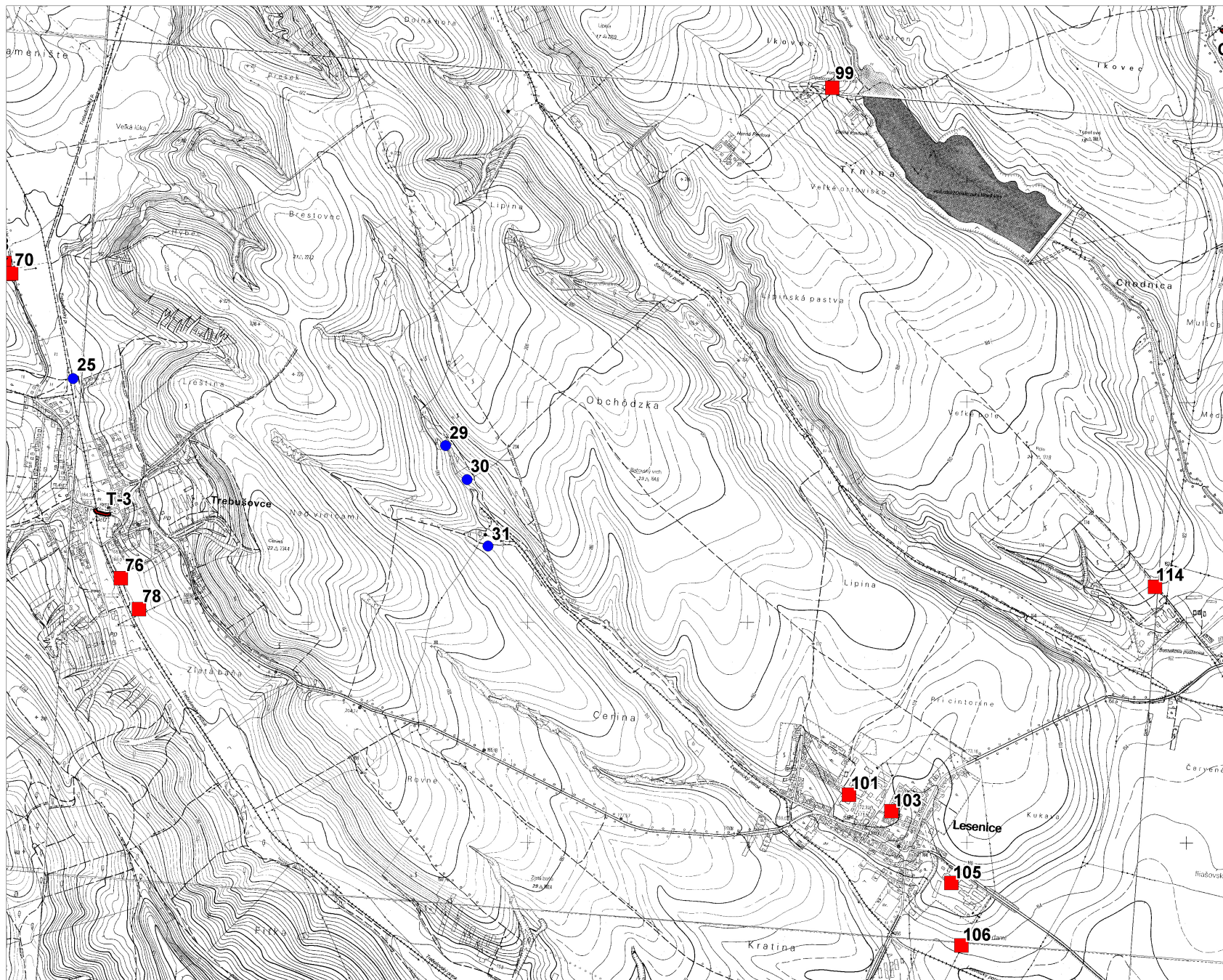




**LEGENDA:**

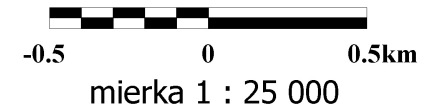
-  výver podzemnej vody
-  hydrogeologický vrt
-  hydrometrovaný profil
-  prečerpávacía stanica na rieke Ipeľ
-  studňa s čerpaním vody
-  šachta s čerpaním vody
-  meliorácia

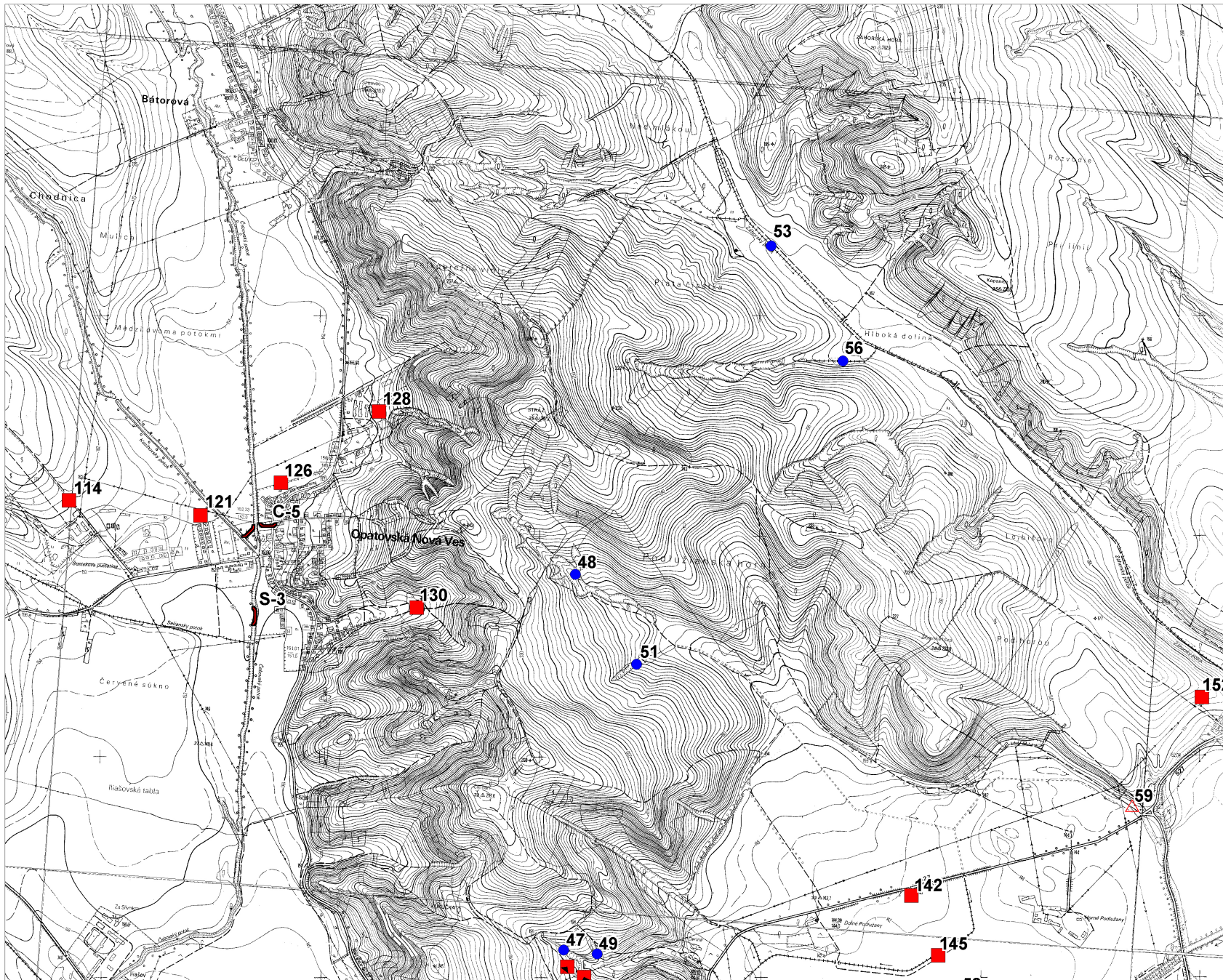




**LEGENDA:**

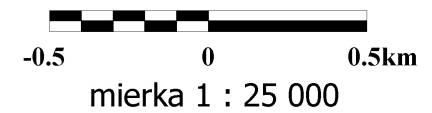
- <sub>330</sub> výver podzemnej vody
- <sub>10</sub> hydrogeologický vrt
- <sub>M5</sub> hydrometrovaný profil
- <sub>PS-1</sub> prečerpávacia stanica na rieke Ipeľ
- <sub>75</sub> studňa s čerpaním vody
- <sub>38</sub> šachta s čerpaním vody
- △<sub>14</sub> meliorácia

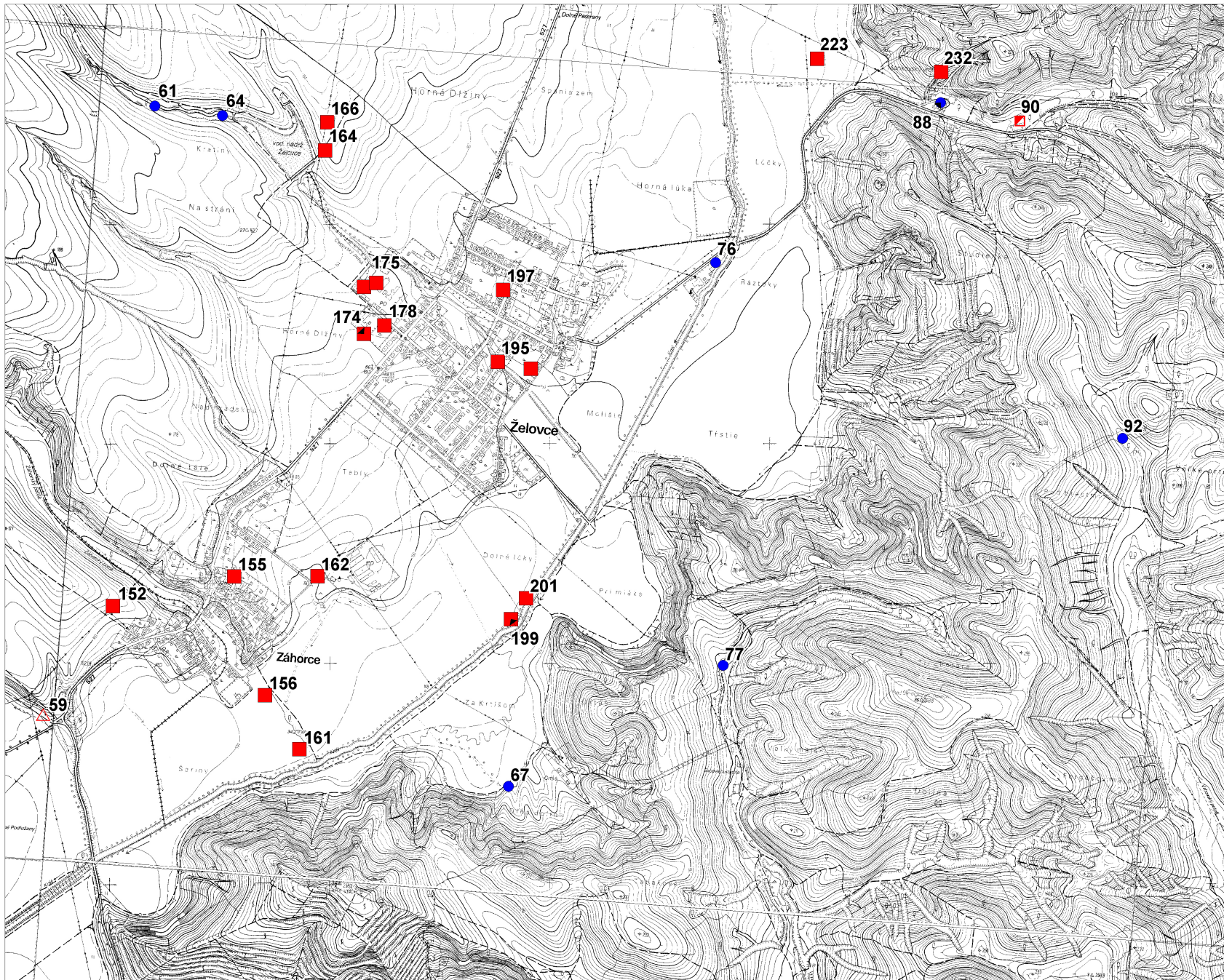







**LEGENDA:**

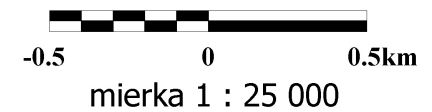
- <sub>330</sub> výver podzemnej vody
- <sub>10</sub> hydrogeologický vrt
- <sub>M6</sub> hydrometrovaný profil
- <sub>PS-1</sub> prečerpávacia stanica na rieke Ipeľ
- <sub>75</sub> studňa s čerpaním vody
- <sub>38</sub> šachta s čerpaním vody
- △<sub>14</sub> meliorácia



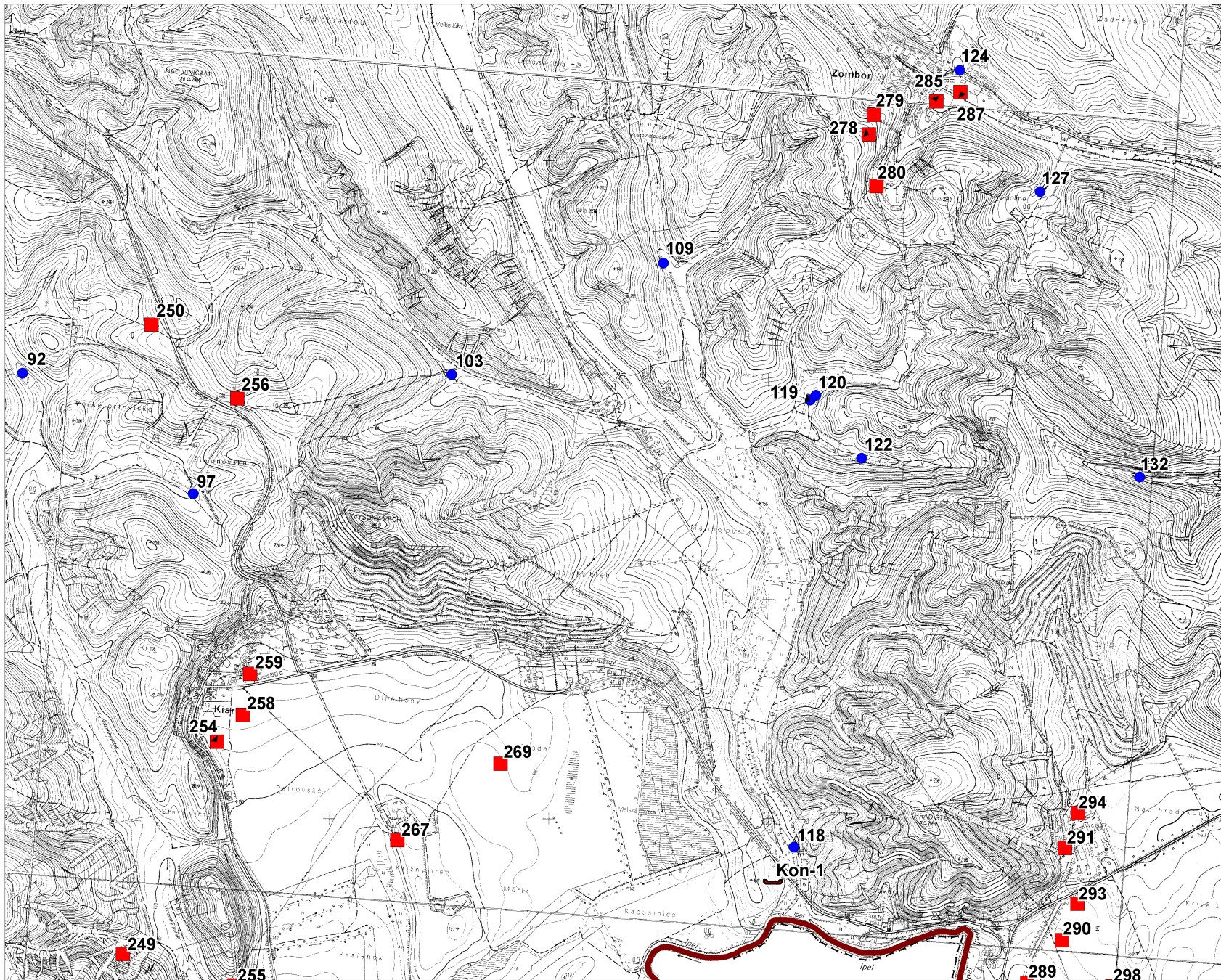


**LEGENDA:**

-  výver podzemnej vody
-  hydrogeologický vrt
-  hydrometrovaný profil
-  prečerpávacia stanica na rieke Ipeľ
-  studňa s čerpaním vody
-  šachta s čerpaním vody
-  meliorácia

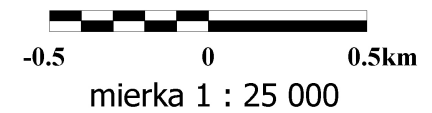












**LEGENDA:**

- <sub>330</sub> výver podzemnej vody
- <sub>10</sub> hydrogeologický vrt
- <sub>M5</sub> hydrometrovaný profil
- <sub>PS-1</sub> prečerpávacia stanica na rieke Ipeľ
- <sub>75</sub> studňa s čerpaním vody
- <sub>38</sub> šachta s čerpaním vody
- △<sub>14</sub> meliorácia

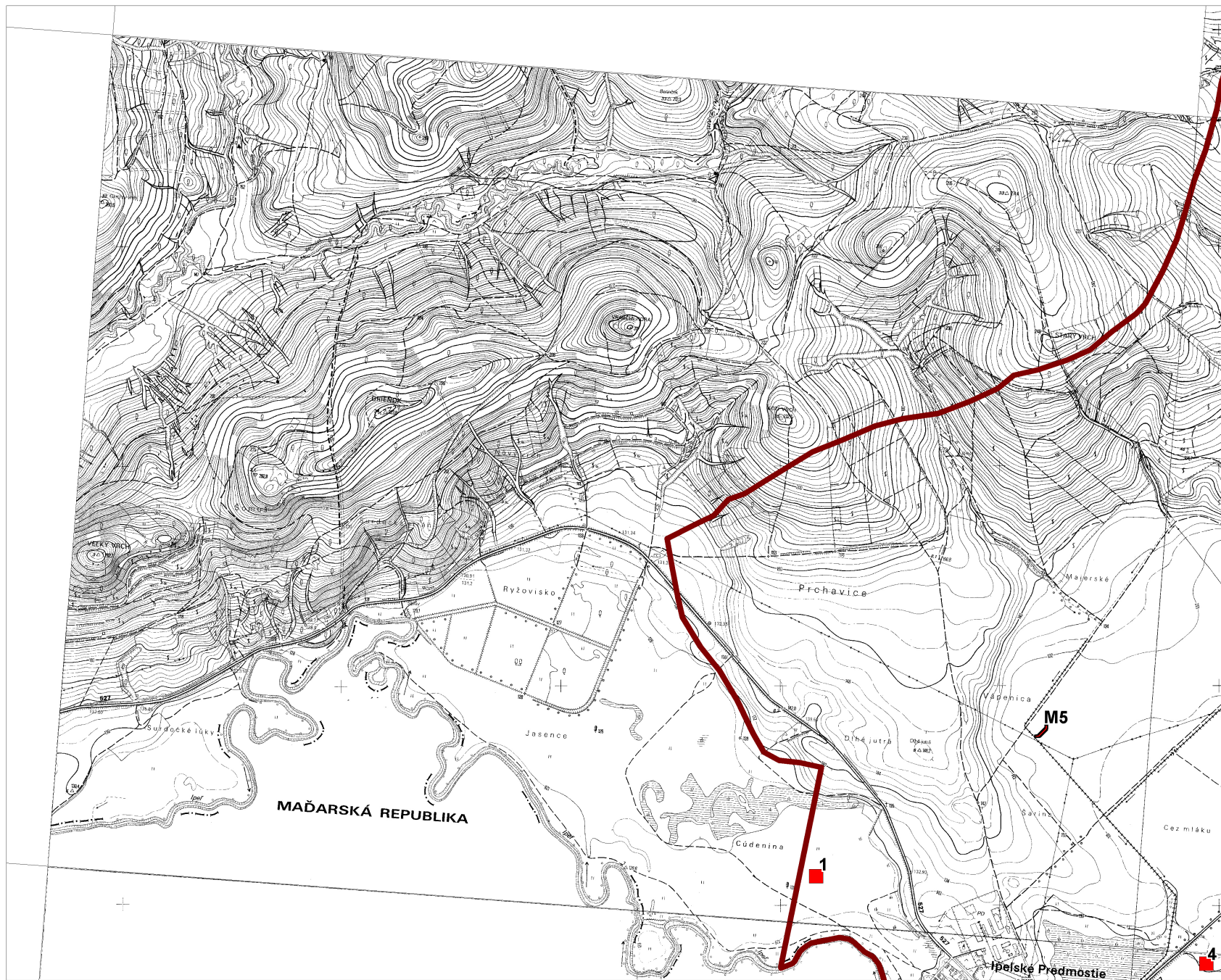




**LEGENDA:**

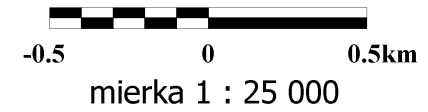
-  výver podzemnej vody
-  hydrogeologický vrt
-  hydrometrovaný profil
-  prečerpávacia stanica na rieke Ipeľ
-  studňa s čerpaním vody
-  šachta s čerpaním vody
-  meliorácia

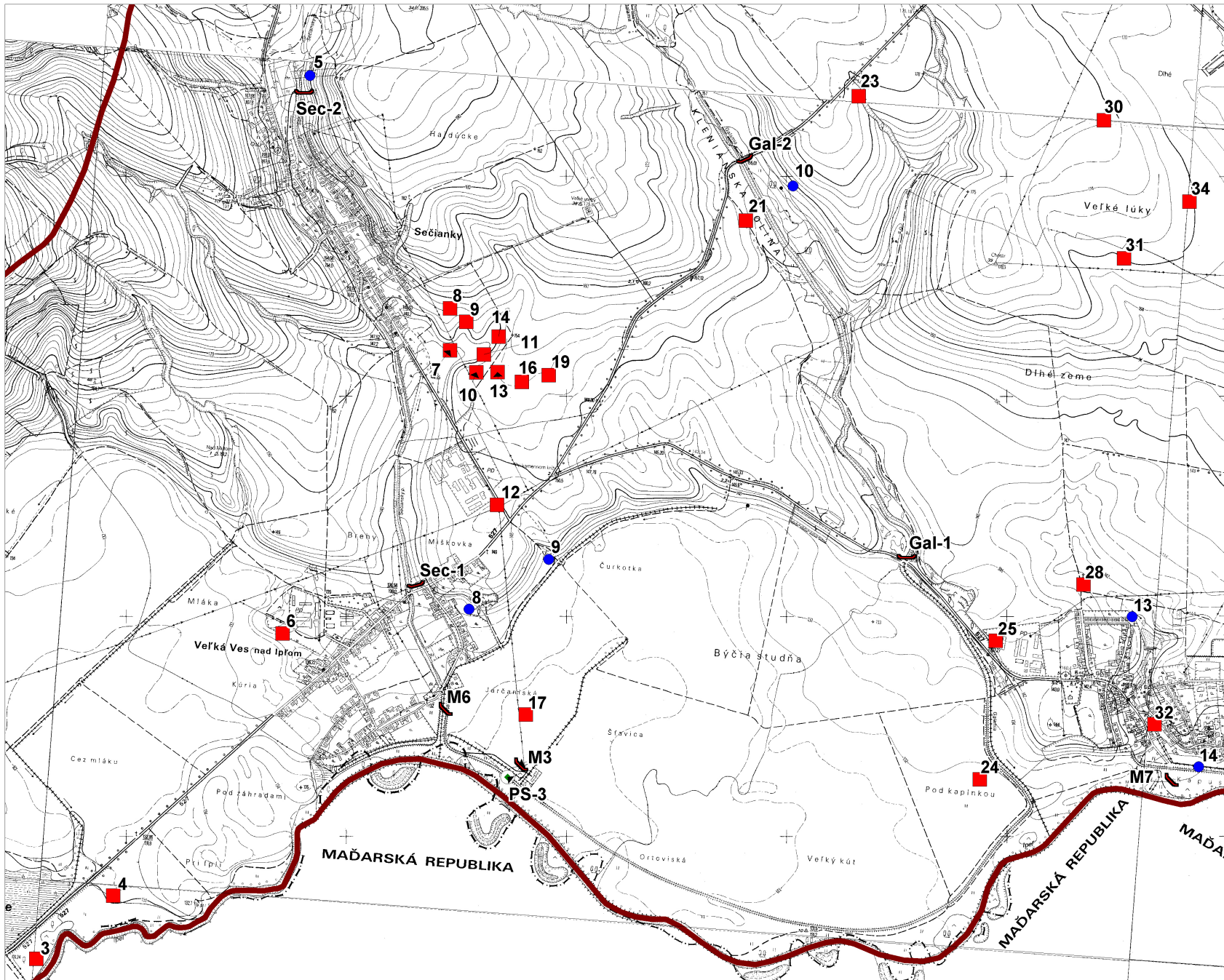




**LEGENDA:**

- <sub>330</sub> výver podzemnej vody
- <sub>10</sub> hydrogeologický vrt
- <sub>M5</sub> hydrometrovaný profil
- <sub>PS-1</sub> prečerpávacia stanica na rieke Ipeľ
- <sub>75</sub> studňa s čerpaním vody
- <sub>38</sub> šachta s čerpaním vody
- △<sub>14</sub> meliorácia





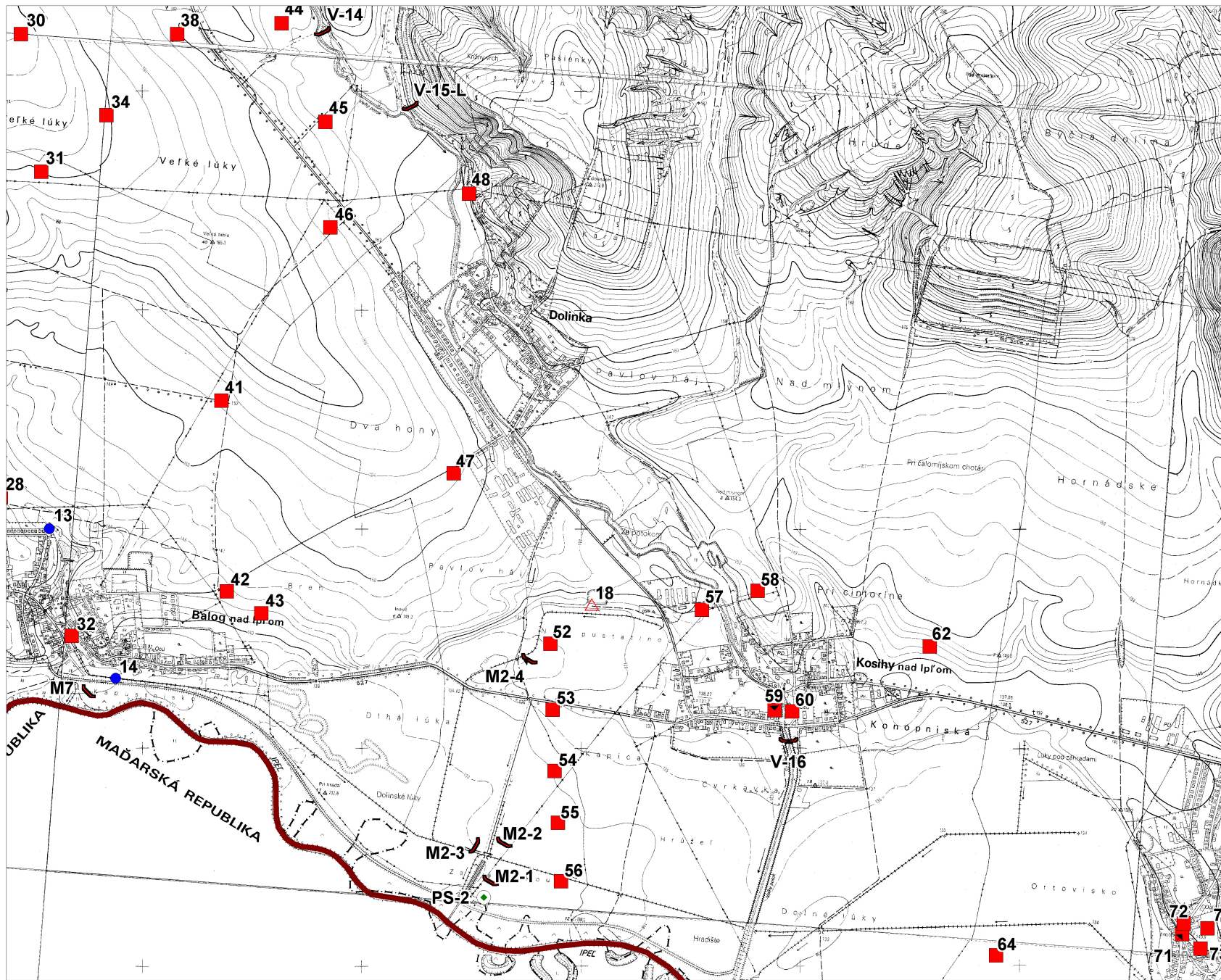
**LEGENDA:**

- 330 výver podzemnej vody
- 10 hydrogeologický vrt
- M5 hydrometrovaný profil
- PS-1 prečerpávacia stanica na rieke Ipeľ
- 75 studňa s čerpaním vody
- 38 šachta s čerpaním vody
- △ 14 meliorácia

-0.5                      0                      0.5km

mierka 1 : 25 000

Príloha č.3: Mapy hydrogeologickej dokumentácie v mierke 1 : 25 000



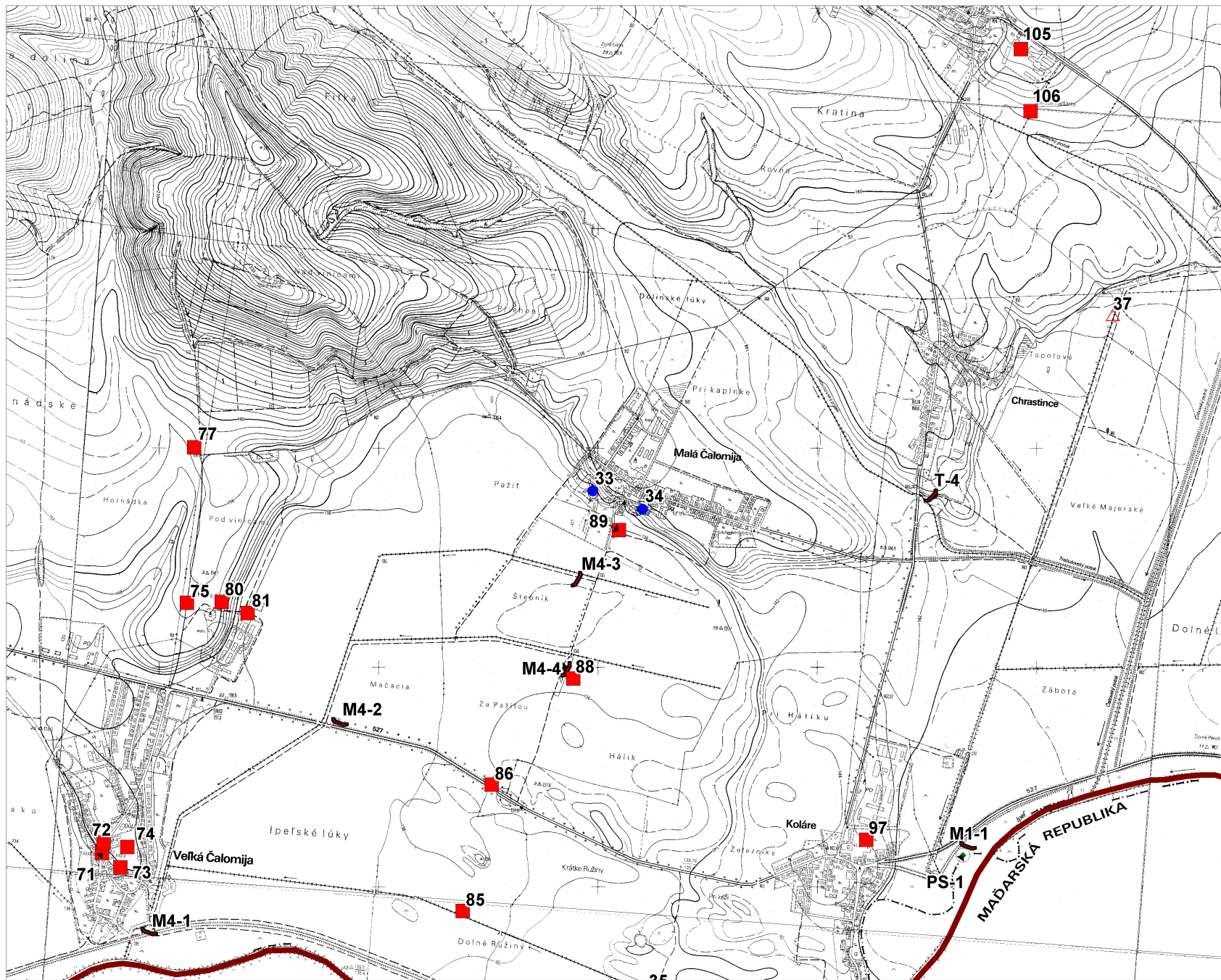
**LEGENDA:**

- 330 výver podzemnej vody
- 10 hydrogeologický vrt
- M5 hydrometrovaný profil
- ⊙ PS-1 prečerpávacia stanica na rieke Ipeľ
- 75 studňa s čerpaním vody
- 38 šachta s čerpaním vody
- △ 14 meliorácia

0.5      0      0.5km

mierka 1 : 25 000

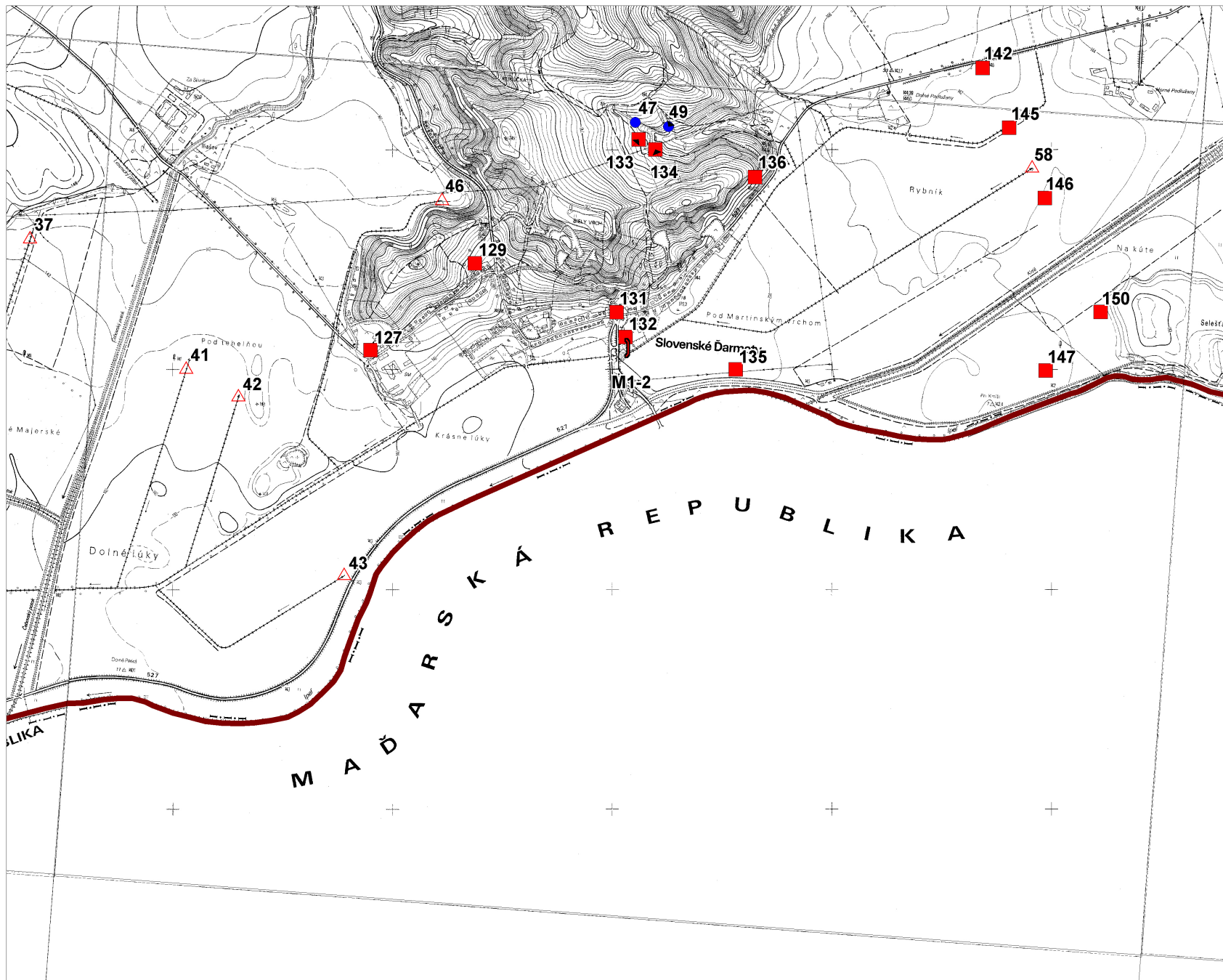
Príloha č.3: Mapy hydrogeologickej dokumentácie v mierke 1 : 25 000



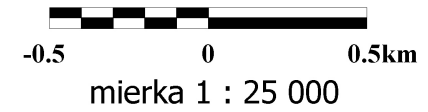
- LEGENDA:**
- 330 výver podzemnej vody
  - 10 hydrogeologický vrt
  - M5 hydrometrovaný profil
  - ⊙ PS-1 prečerpávacia stanica na rieke Ipeľ
  - 75 studňa s čerpaním vody
  - 38 šachta s čerpaním vody
  - △ 14 meliorácia

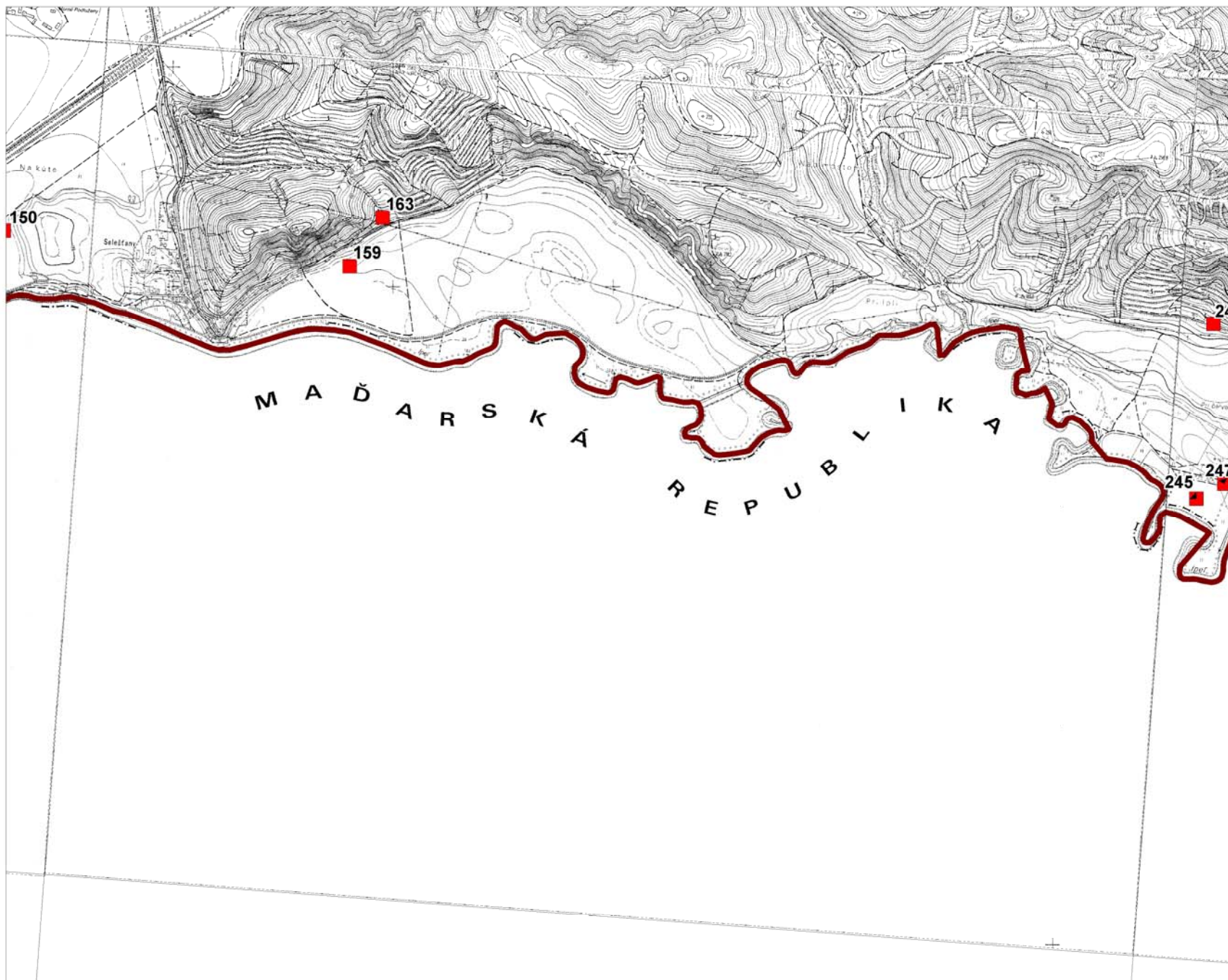


Príloha č.3: Mapy hydrogeologickej dokumentácie v mierke 1 : 25 000



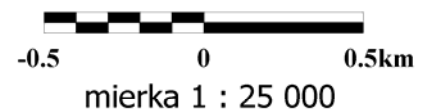
- LEGENDA:**
- <sub>330</sub> výver podzemnej vody
  - <sub>10</sub> hydrogeologický vrt
  - <sub>M5</sub> hydrometrovaný profil
  - <sub>PS-1</sub> prečerpávacia stanica na rieke Ipeľ
  - <sub>75</sub> studňa s čerpaním vody
  - <sub>38</sub> šachta s čerpaním vody
  - <sub>14</sub> meliorácia



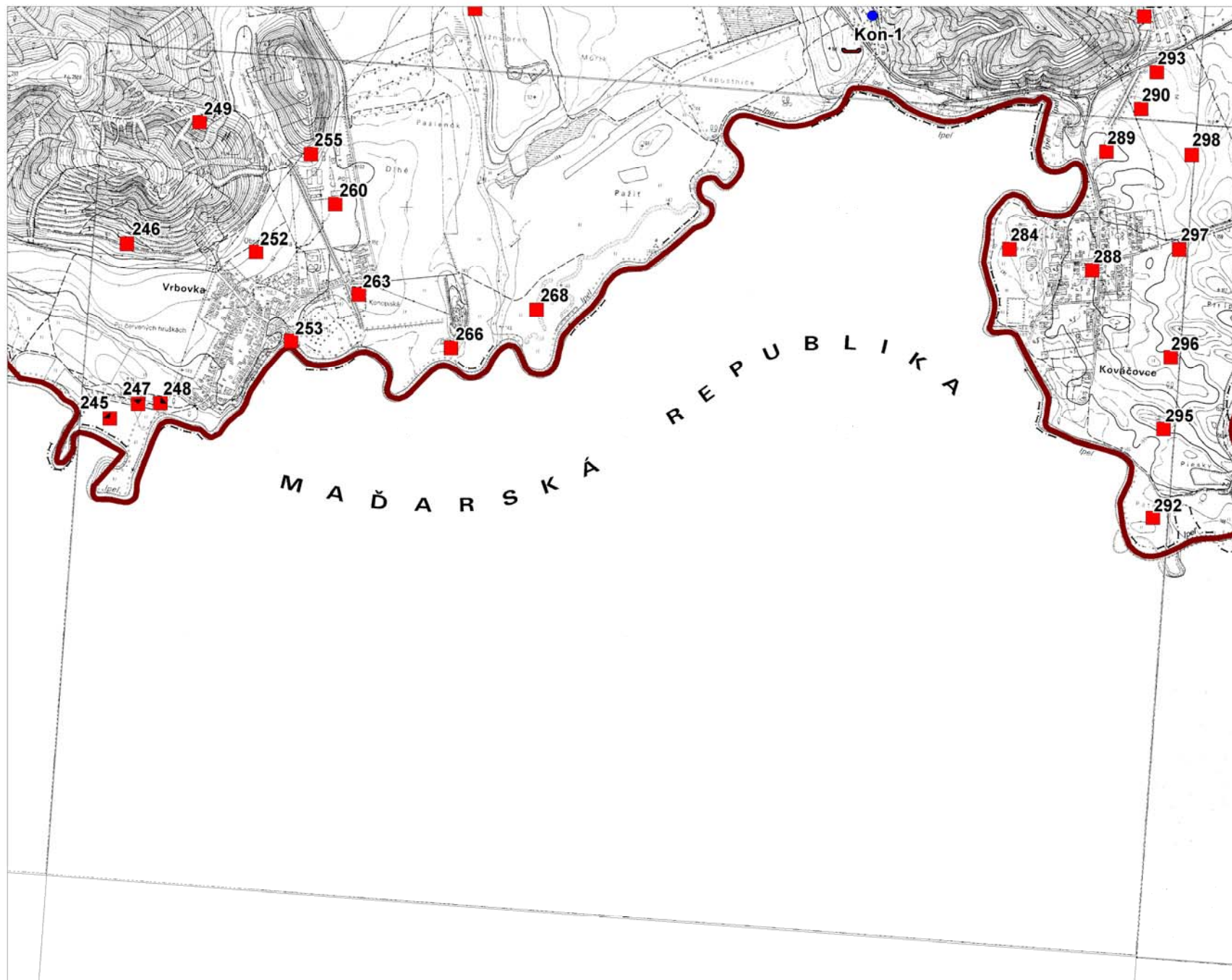


**LEGENDA:**

- <sub>330</sub> výver podzemnej vody
- <sub>10</sub> hydrogeologický vrt
- <sub>M5</sub> hydrometrovaný profil
- <sub>PS-1</sub> prečerpávacía stanica na rieke Ipeľ
- <sub>75</sub> studňa s čerpaním vody
- <sub>38</sub> šachta s čerpaním vody
- <sub>14</sub> meliorácia

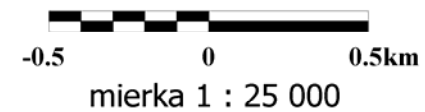






**LEGENDA:**

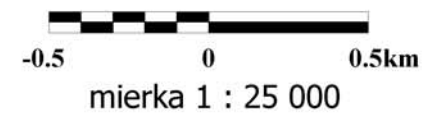
- <sub>330</sub> výver podzemnej vody
- <sub>10</sub> hydrogeologický vrt
- <sub>M5</sub> hydrometrovaný profil
- <sub>PS-1</sub> prečerpávacia stanica na rieke Ipeľ
- <sub>75</sub> studňa s čerpaním vody
- <sub>38</sub> šachta s čerpaním vody
- △<sub>14</sub> meliorácia





**LEGENDA:**

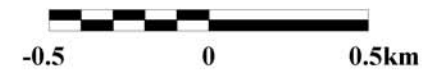
-  výver podzemnej vody
-  hydrogeologický vrt
-  hydrometrovaný profil
-  prečerpávacia stanica na rieke Ipeľ
-  studňa s čerpaním vody
-  šachta s čerpaním vody
-  meliorácia



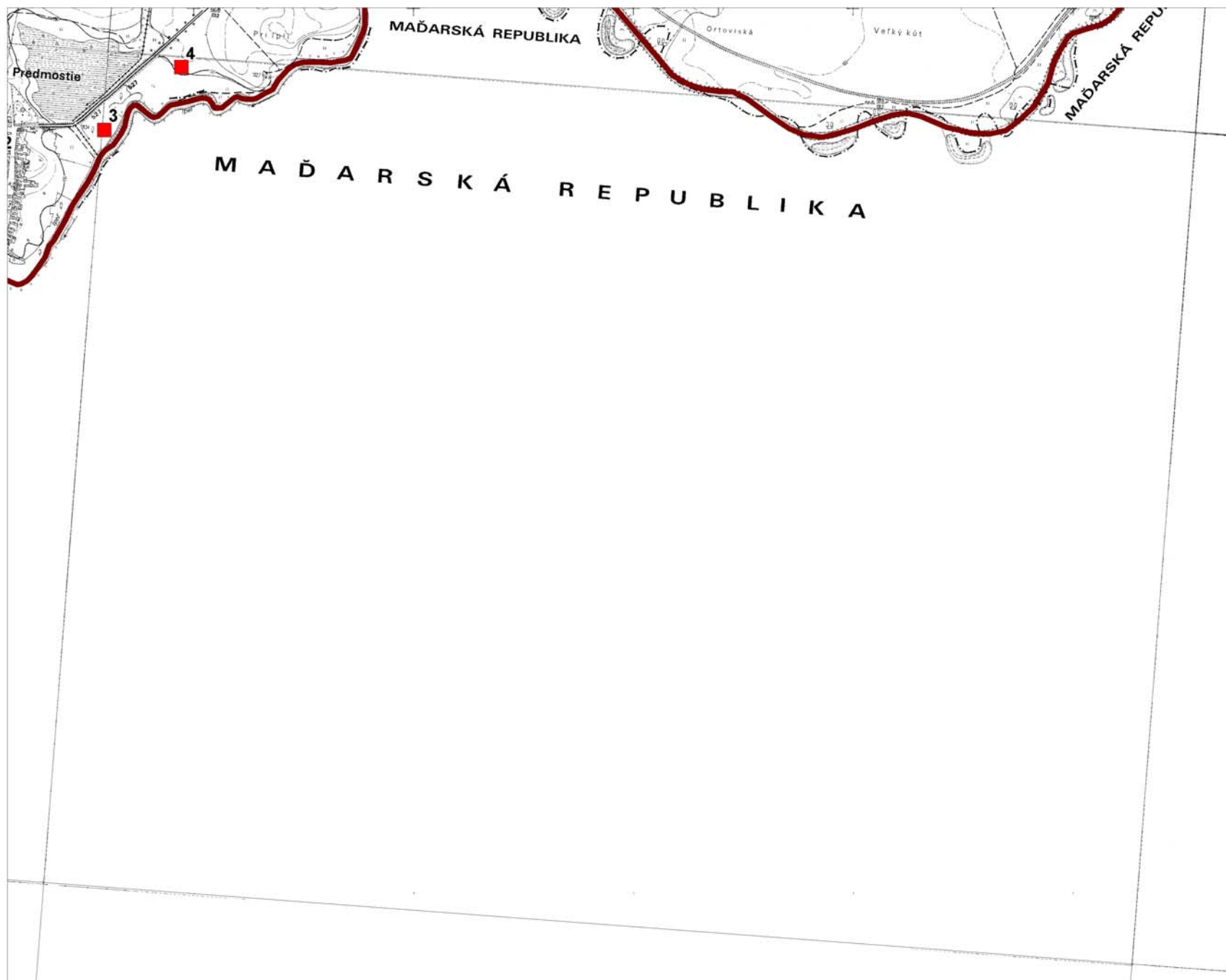


**LEGENDA:**

-  výver podzemnej vody
-  hydrogeologický vrt
-  hydrometrovaný profil
-  prečerpávacía stanica na rieke Ipeľ
-  studňa s čerpaním vody
-  šachta s čerpaním vody
-  meliorácia

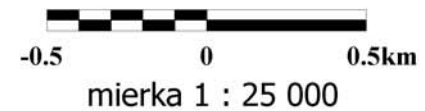


mierka 1 : 25 000



**LEGENDA:**

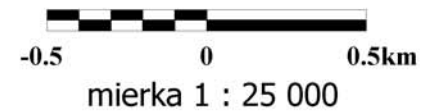
- <sub>330</sub> výver podzemnej vody
- <sub>10</sub> hydrogeologický vrt
- <sub>M5</sub> hydrometrovaný profil
- <sub>PS-1</sub> prečerpávacía stanica na rieke Ipeľ
- <sub>75</sub> studňa s čerpaním vody
- ▣<sub>38</sub> šachta s čerpaním vody
- △<sub>14</sub> meliorácia





**LEGENDA:**

-  výver podzemnej vody
-  hydrogeologický vrt
-  hydrometrovaný profil
-  prečerpávacia stanica na rieke Ipeľ
-  studňa s čerpaním vody
-  šachta s čerpaním vody
-  meliorácia





**LEGENDA:**

- <sub>330</sub> výver podzemnej vody
- <sub>10</sub> hydrogeologický vrt
- <sub>M5</sub> hydrometrovaný profil
- ⊙<sub>PS-1</sub> prečerpávacia stanica na rieke Ipeľ
- <sub>75</sub> studňa s čerpaním vody
- ▣<sub>38</sub> šachta s čerpaním vody
- △<sub>14</sub> meliorácia

