Príloha 7.

Mapy hydrogeologickej dokumentácie v mierke 1 : 25 000
na podklade listokladu máp mierky 1 : 10 000

Vyhotovili: Mgr. Daniel MARCIN, PhD.
RNDr. Stanislav OLEKŠÁK, PhD.

Zoznam mapových listov

(listoklad máp 1 : 10 000)

Rad	Mapové listy
1	M-34-102-B-b-1, M-34-102-B-b-2, M-34-103-A-a-1, M-34-103-A-a-2, M-34-103-A-b-1,
2	M-34-102-B-b-3, M-34-102-B-b-4, M-34-103-A-a-3, M-34-103-A-a-4, M-34-103-A-b-3, M-34-103-A-b-4
3	M-34-102-B-d-1, M-34-102-B-d-2, M-34-103-A-c-1, M-34-103-A-c-2, M-34-103-A-d-1, M-34-103-A-d-2
4	M-34-102-B-d-4, M-34-103-A-c-3, M-34-103-A-c-4, M-34-103-A-d-3, M-34-103-A-d-4, M-34-103-B-c-3,
5	M-34-103-C-a-1, M-34-103-C-a-2, M-34-103-C-b-1, M-34-103-C-b-2, M-34-103-D-a-1
6	M-34-103-C-b-3, M-34-103-C-b-4

Mapa hydrogeologickej dokumentácie

listoklad máp 1 : 10 000

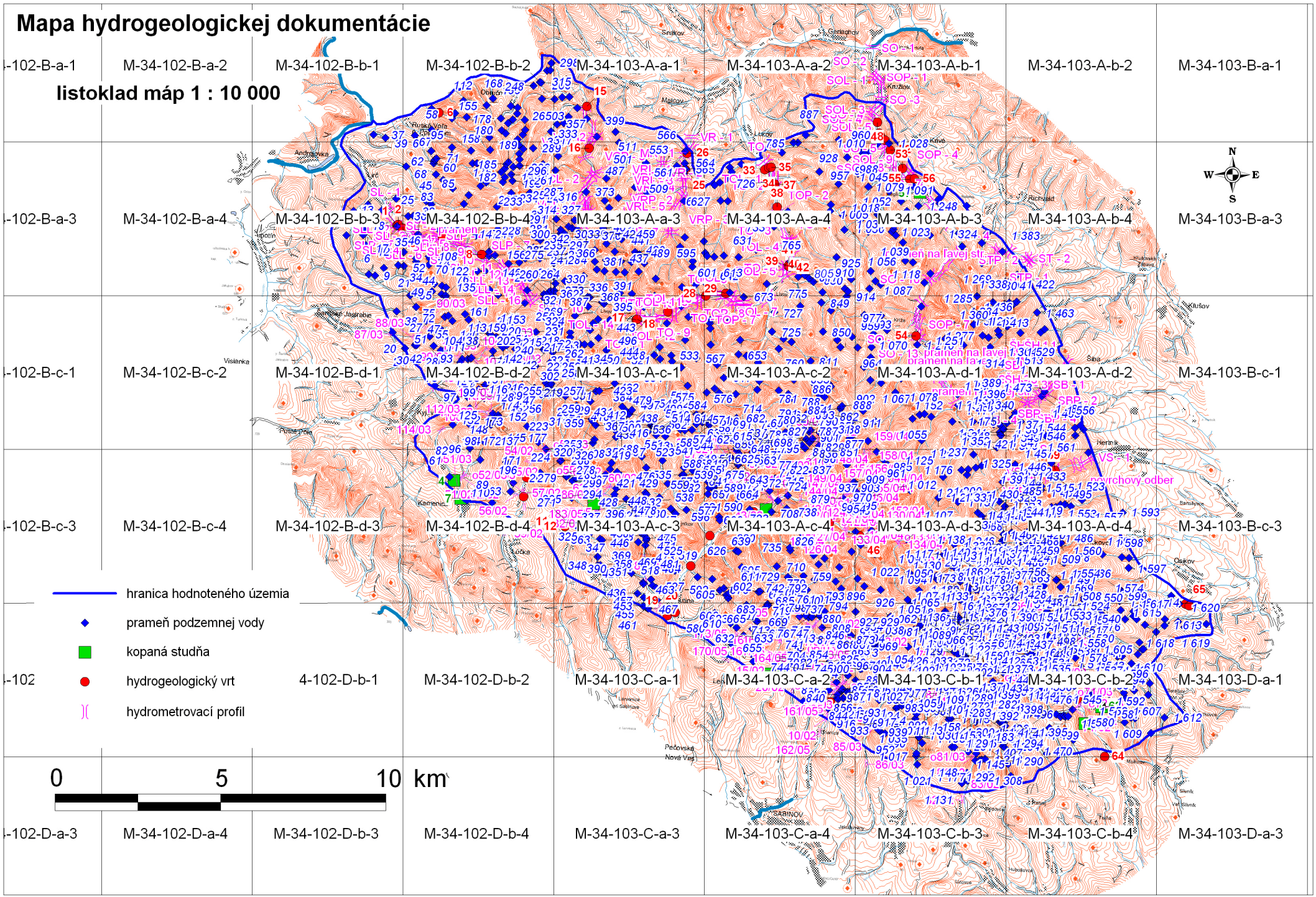

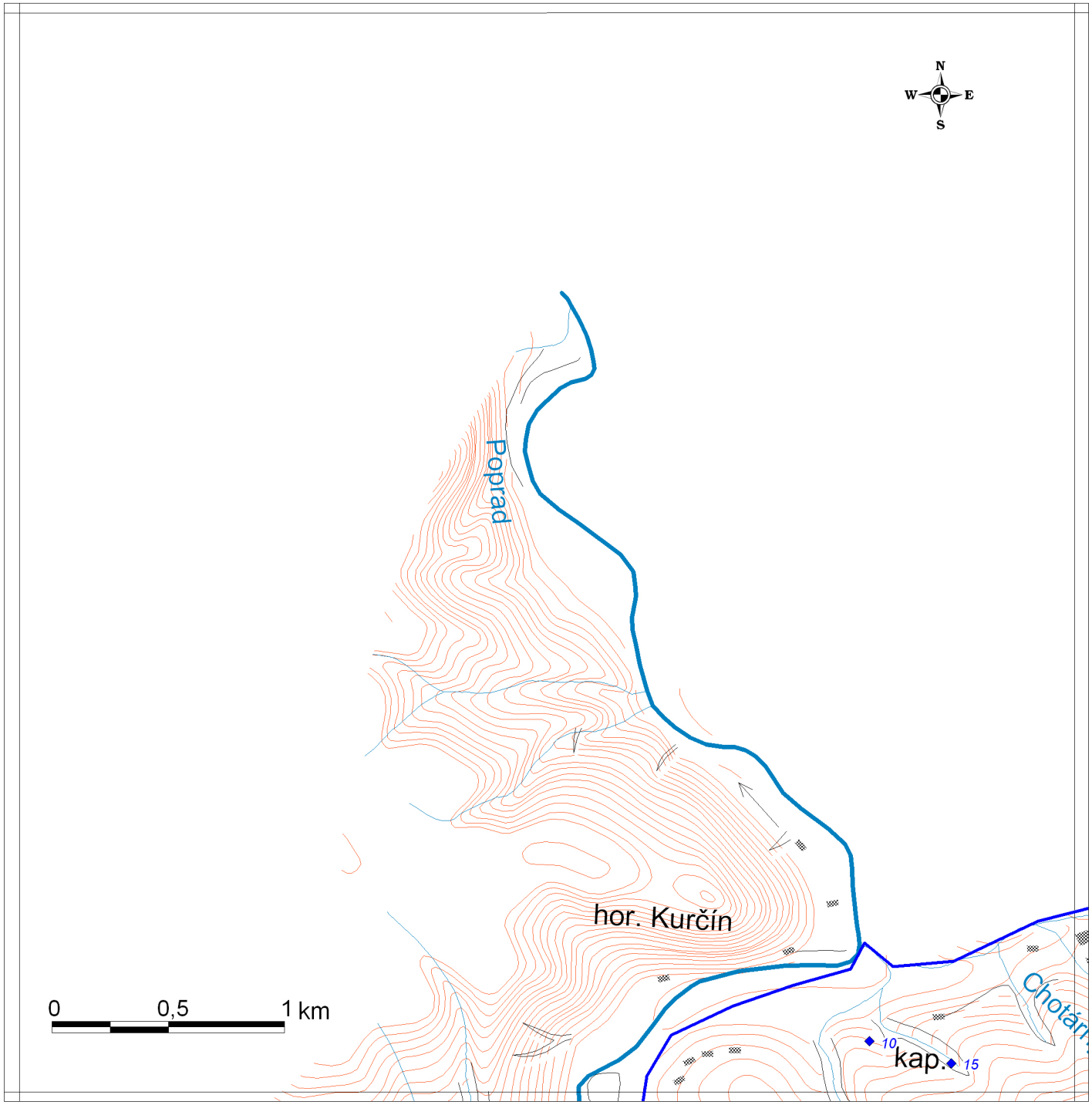

Mapový list M-34-102-B-b-1

- hranica hodnoteného územia
- prameň podzemnej vody
- kopaná studňa
- hydrogeologický vrt
- hydrometrovací profil

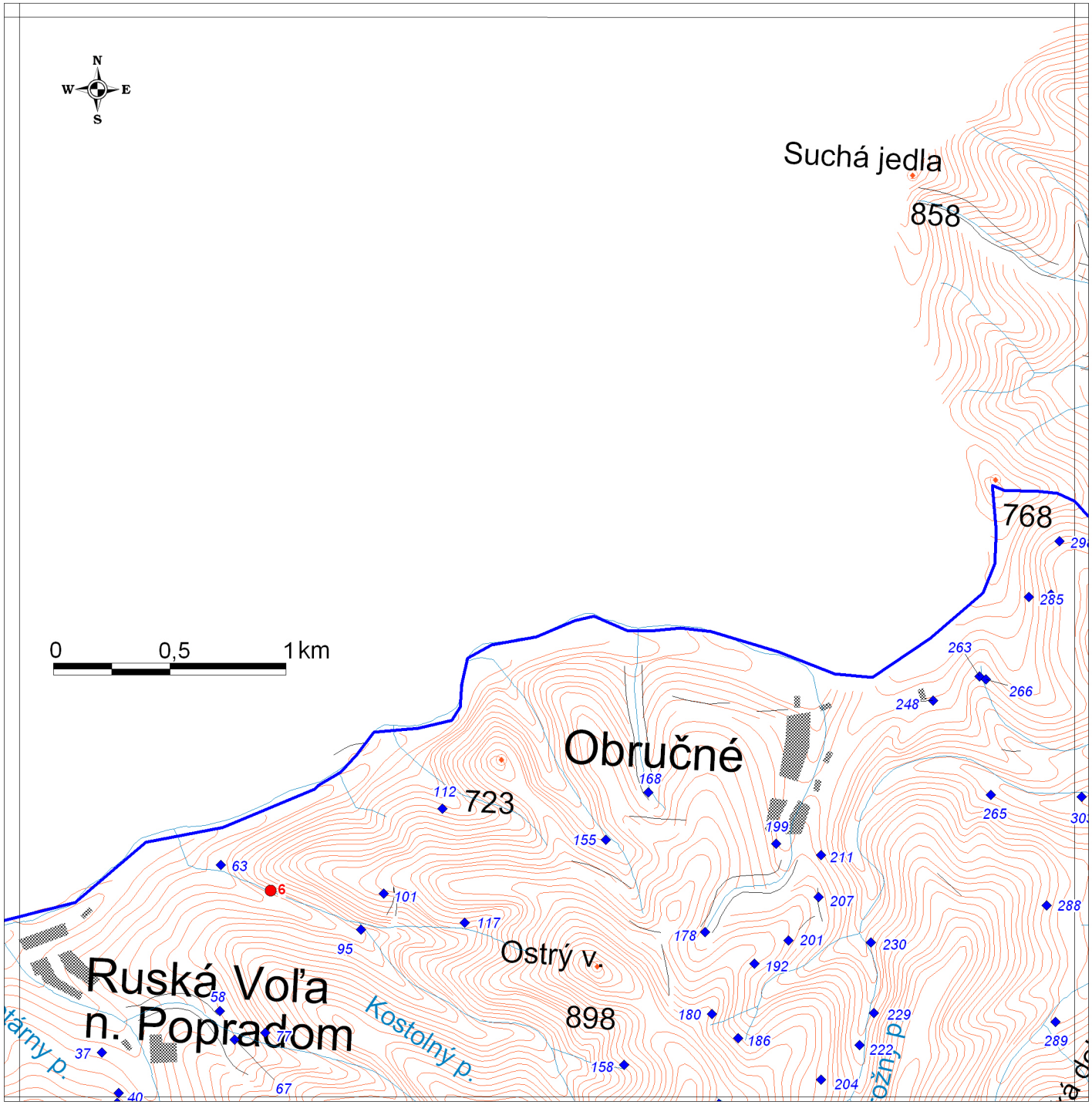

Mapový list M-34-102-B-b-2

- hranica hodnoteného územia
- prameň podzemnej vody
- kopaná studňa
- hydrogeologický vrt
- hydrometrovací profil

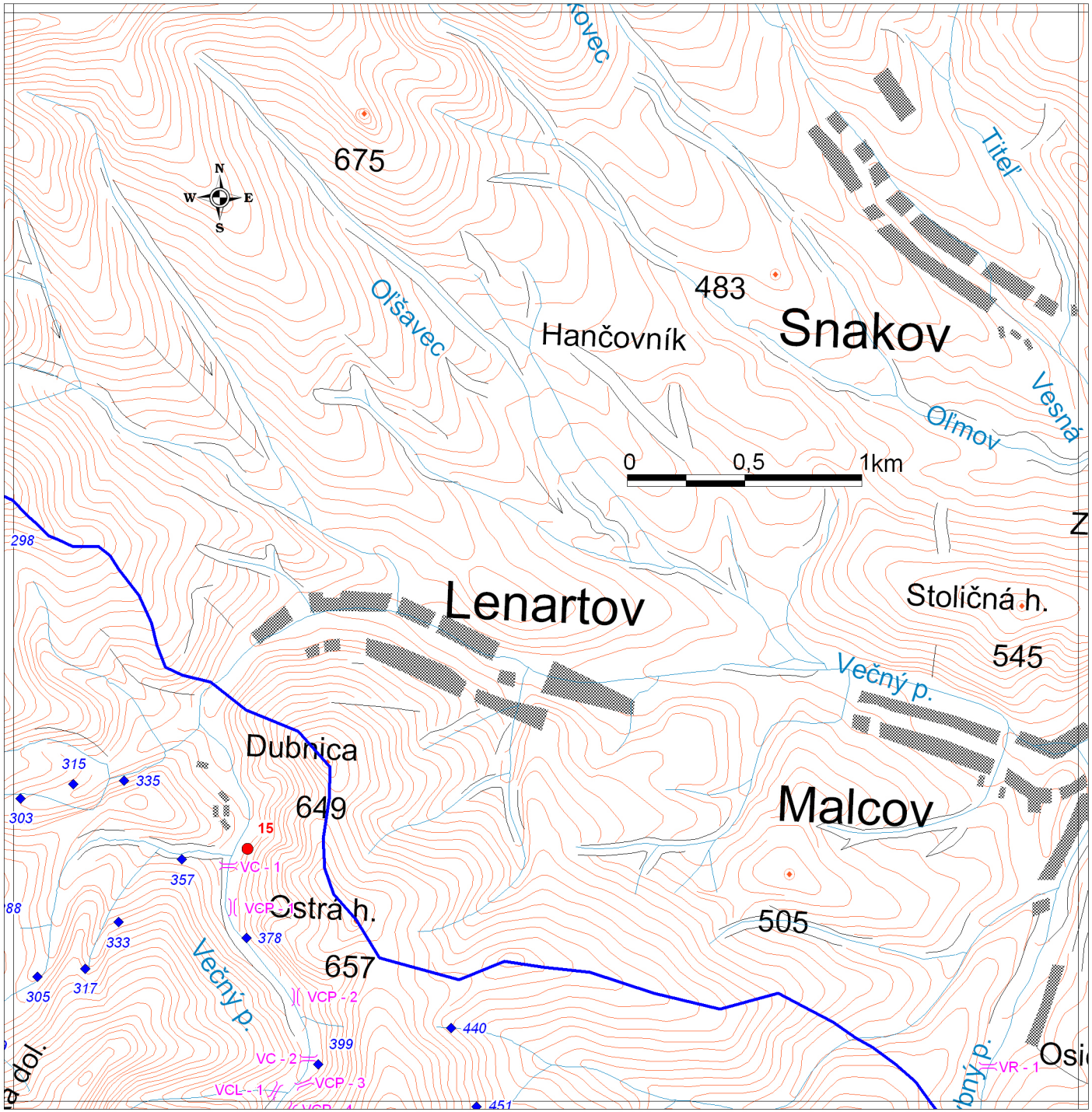

Mapový list M-34-103-A-a-1

- hranica hodnoteného územia
- prameň podzemnej vody
- kopaná studňa
- hydrogeologický vrt
- hydrometrovací profil

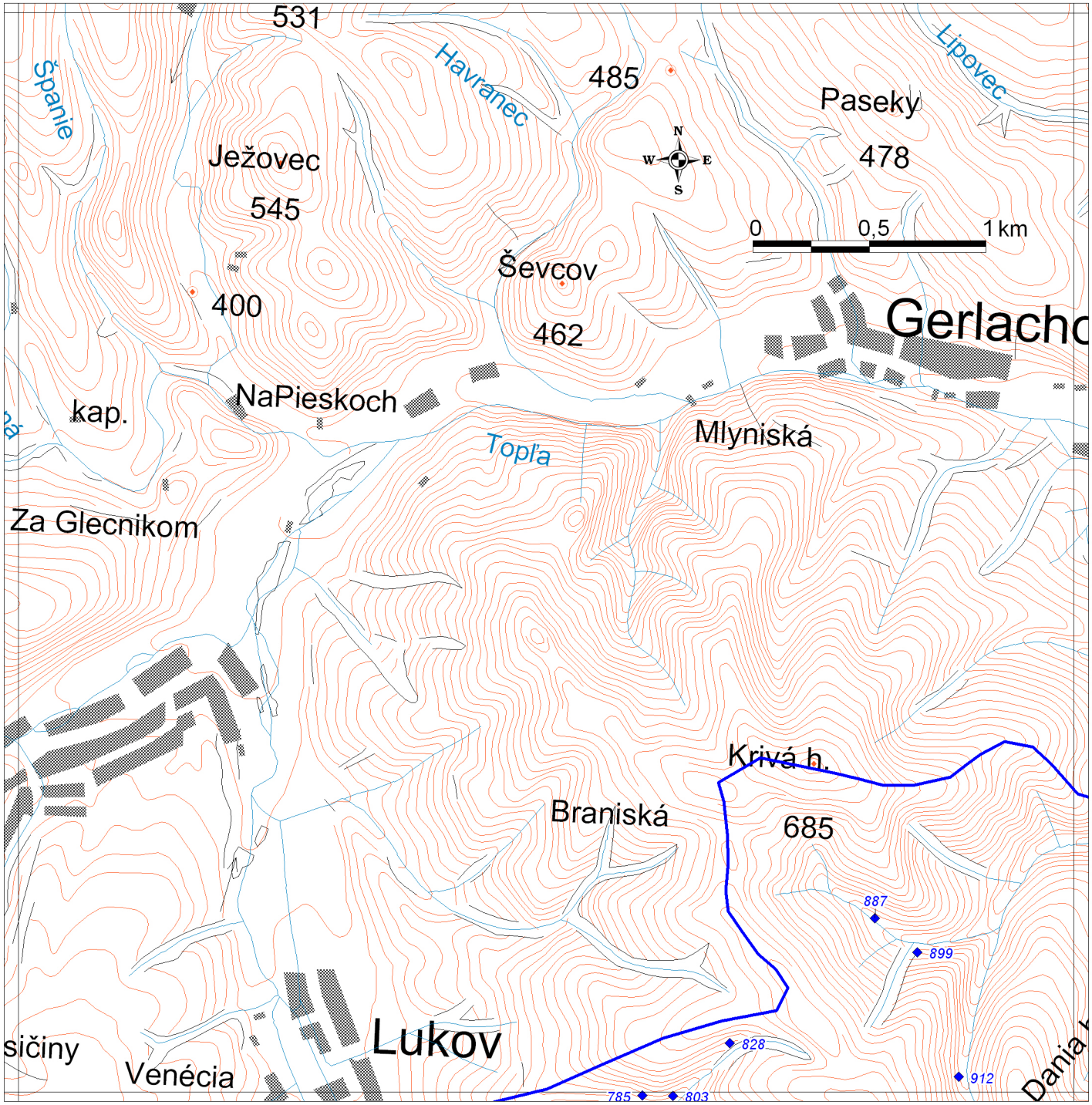

Mapový list M-34-103-A-a-2

- hranica hodnoteného územia
- prameň podzemnej vody
- kopaná studňa
- hydrogeologický vrt
- hydrometrovací profil



Mapový list M-34-103-A-b-1

- hranica hodnoteného územia
- prameň podzemnej vody
- kopaná studňa
- hydrogeologický vrt
- hydrometrovací profil

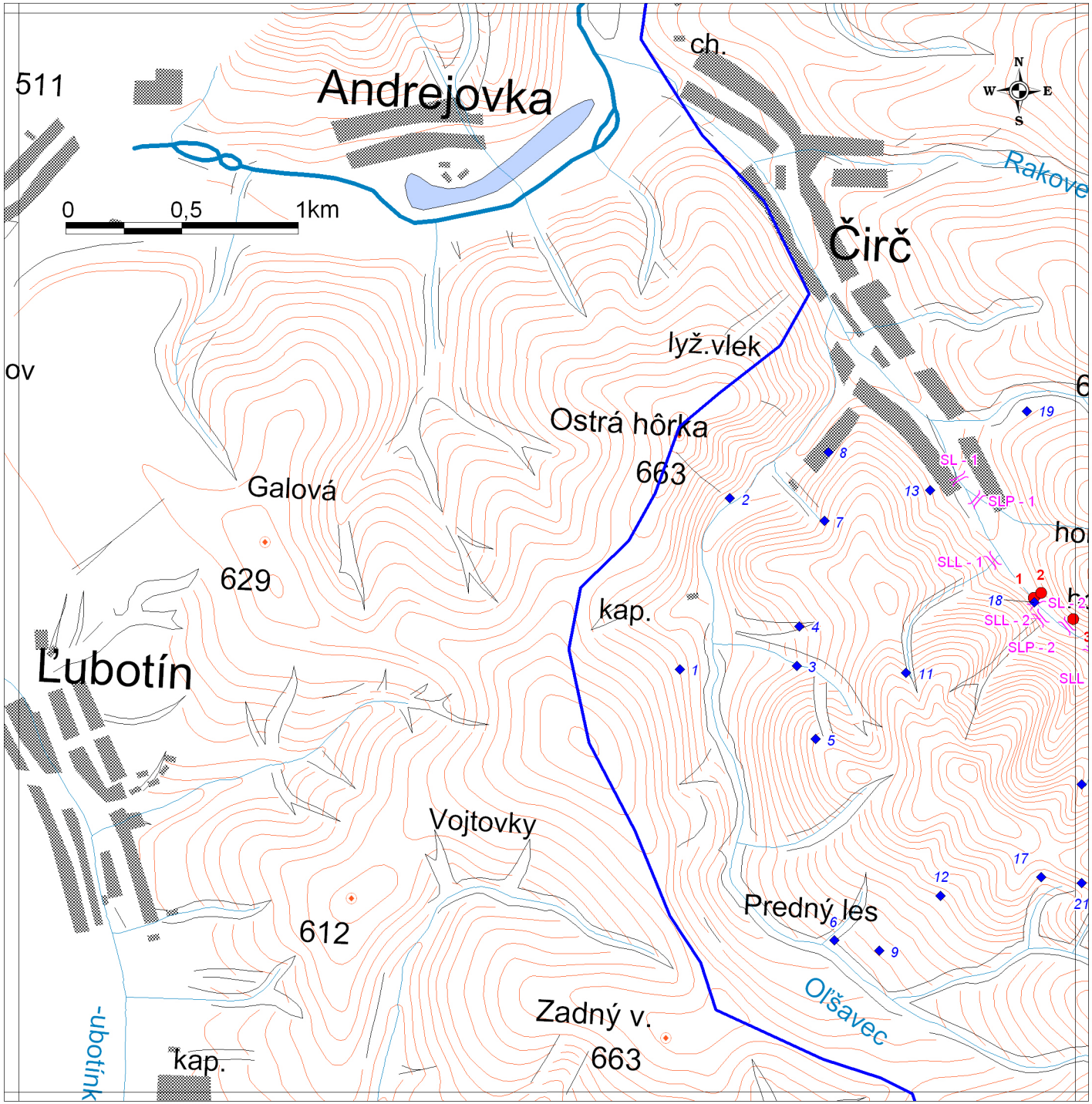

Mapový list M-34-102-B-b-3

- hranica hodnoteného územia
- prameň podzemnej vody
- kopaná studňa
- hydrogeologický vrt
- hydrometrovací profil

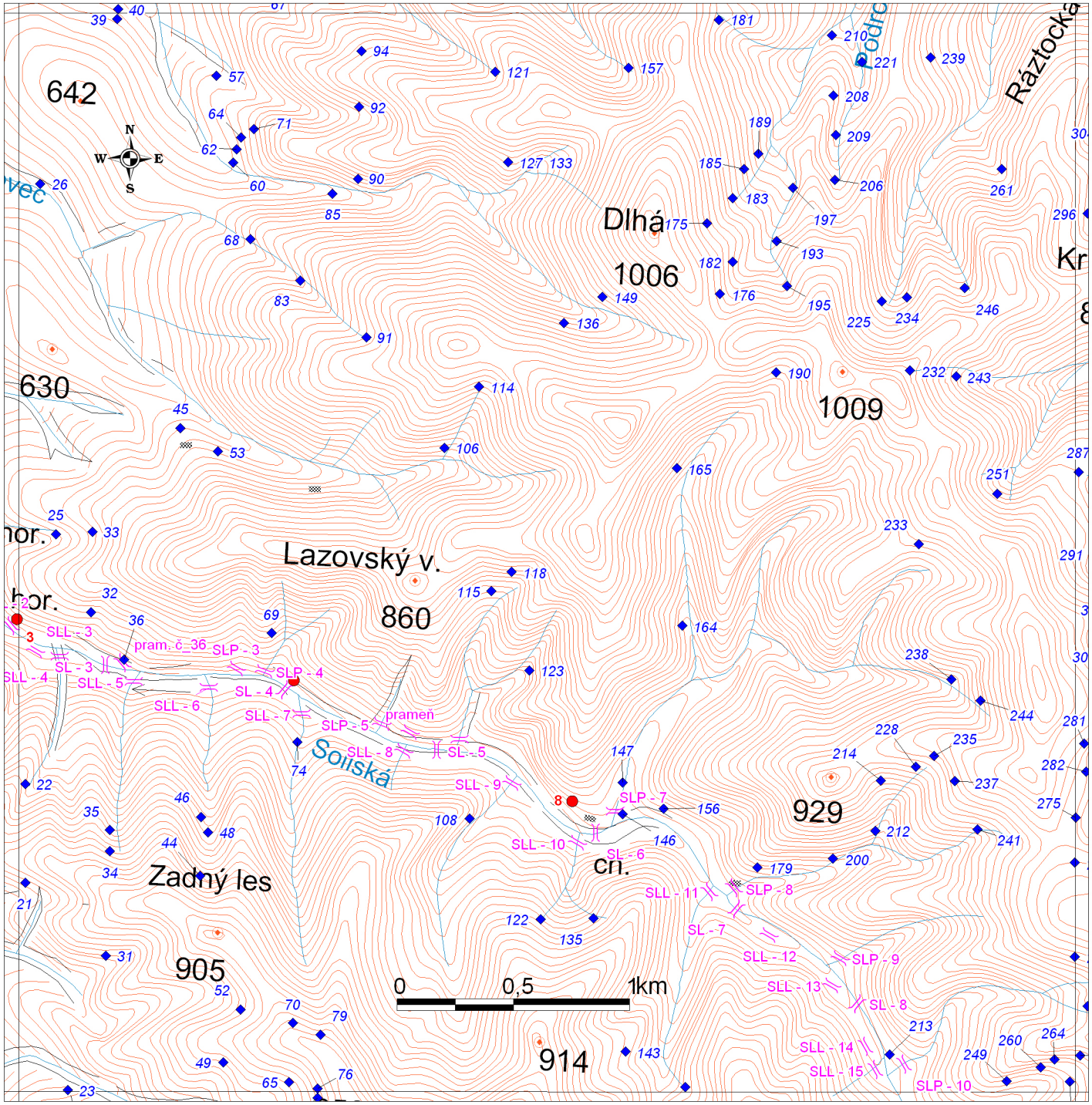

Mapový list M-34-102-B-b-4

- hranica hodnoteného územia
- prameň podzemnej vody
- kopaná studňa
- hydrogeologický vrt
- hydrometrovací profil

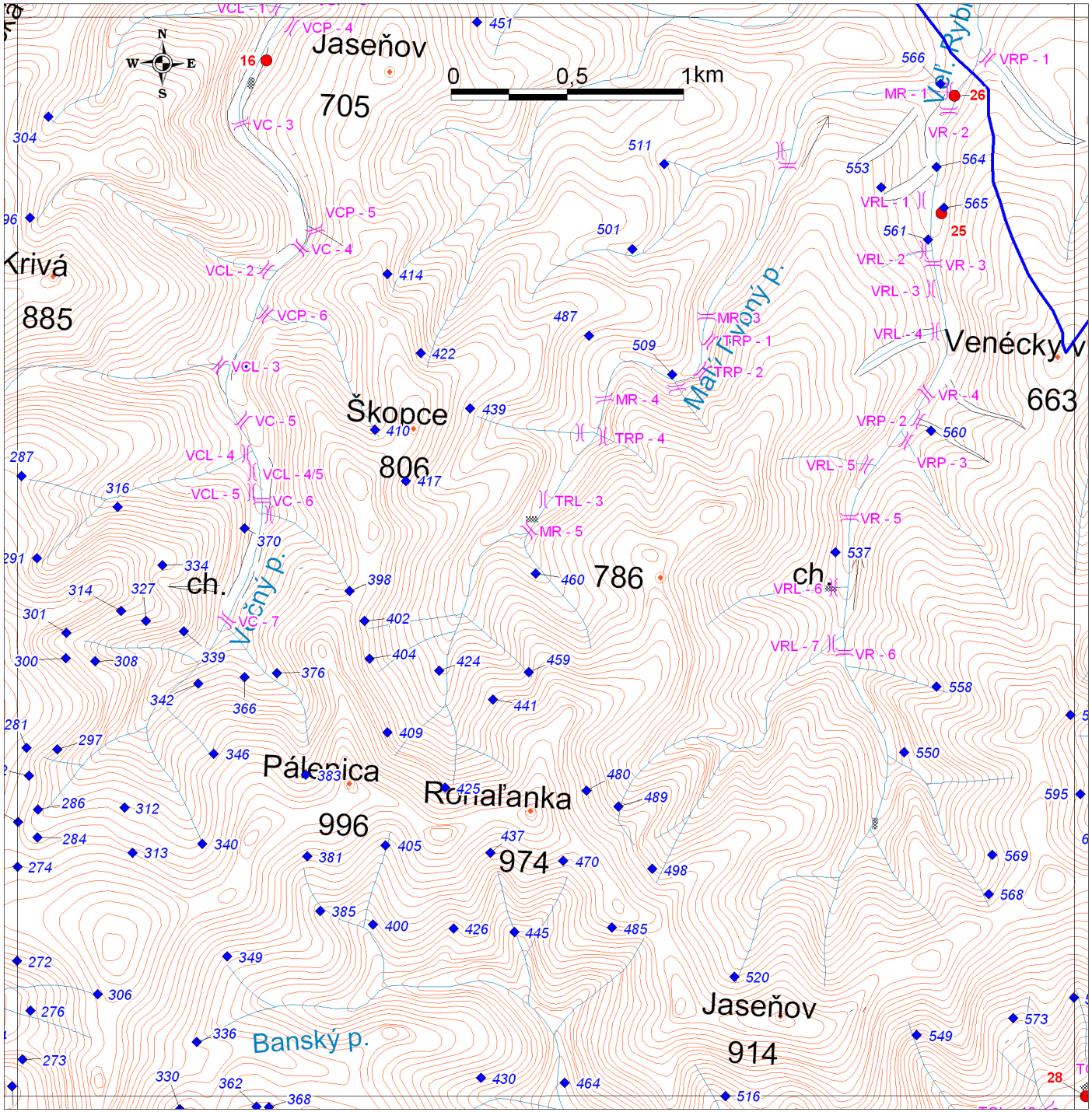

Mapový list M-34-103-A-a-3

hranica hodnoteného územia

prameň podzemnej vody

kopaná studňa

hydrogeologický vrt

hydrometrovací profil

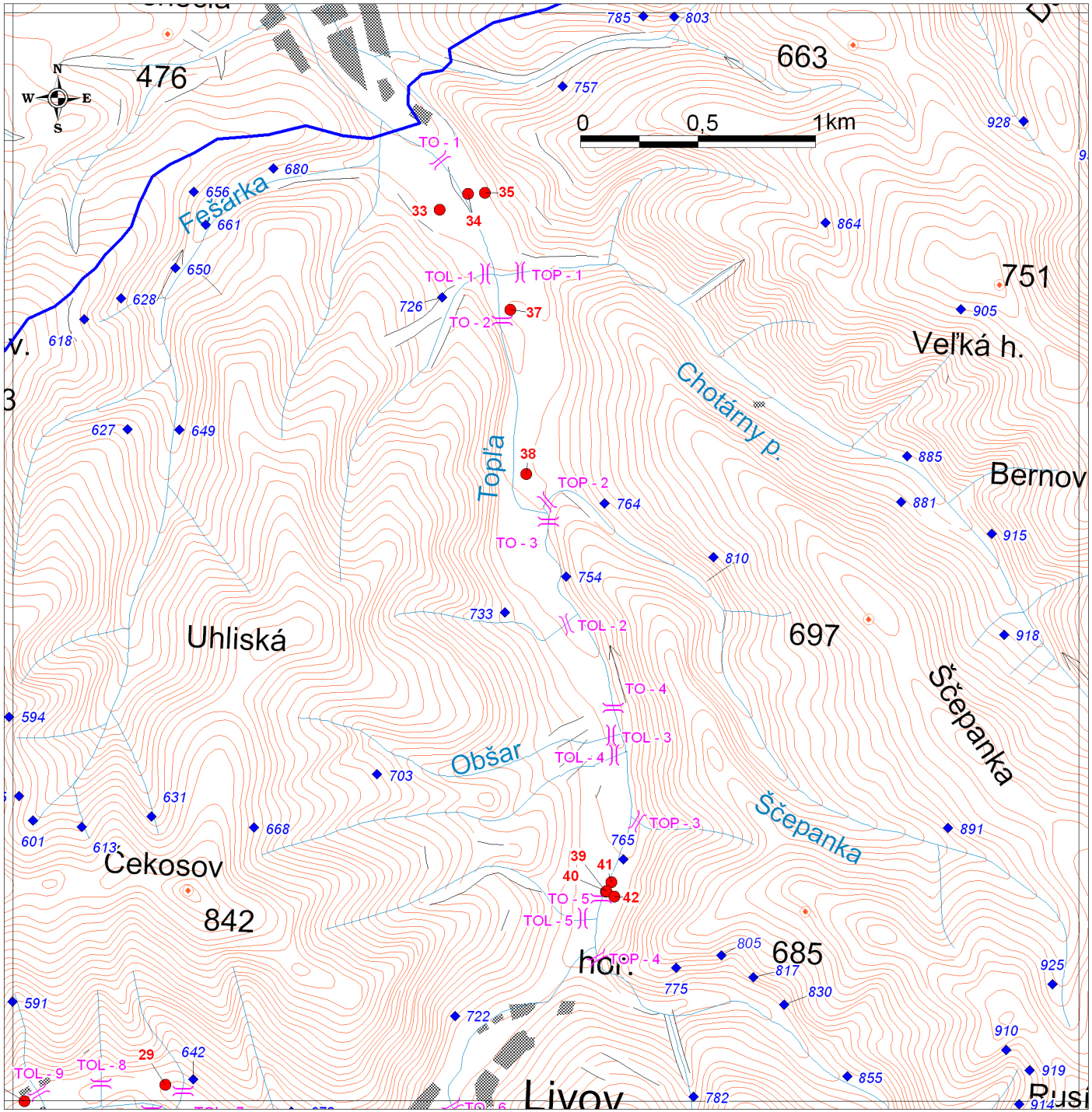

Mapový list M-34-103-A-a-4

- hranica hodnoteného územia
- prameň podzemnej vody
- kopaná studňa
- hydrogeologický vrt
- hydrometrovací profil

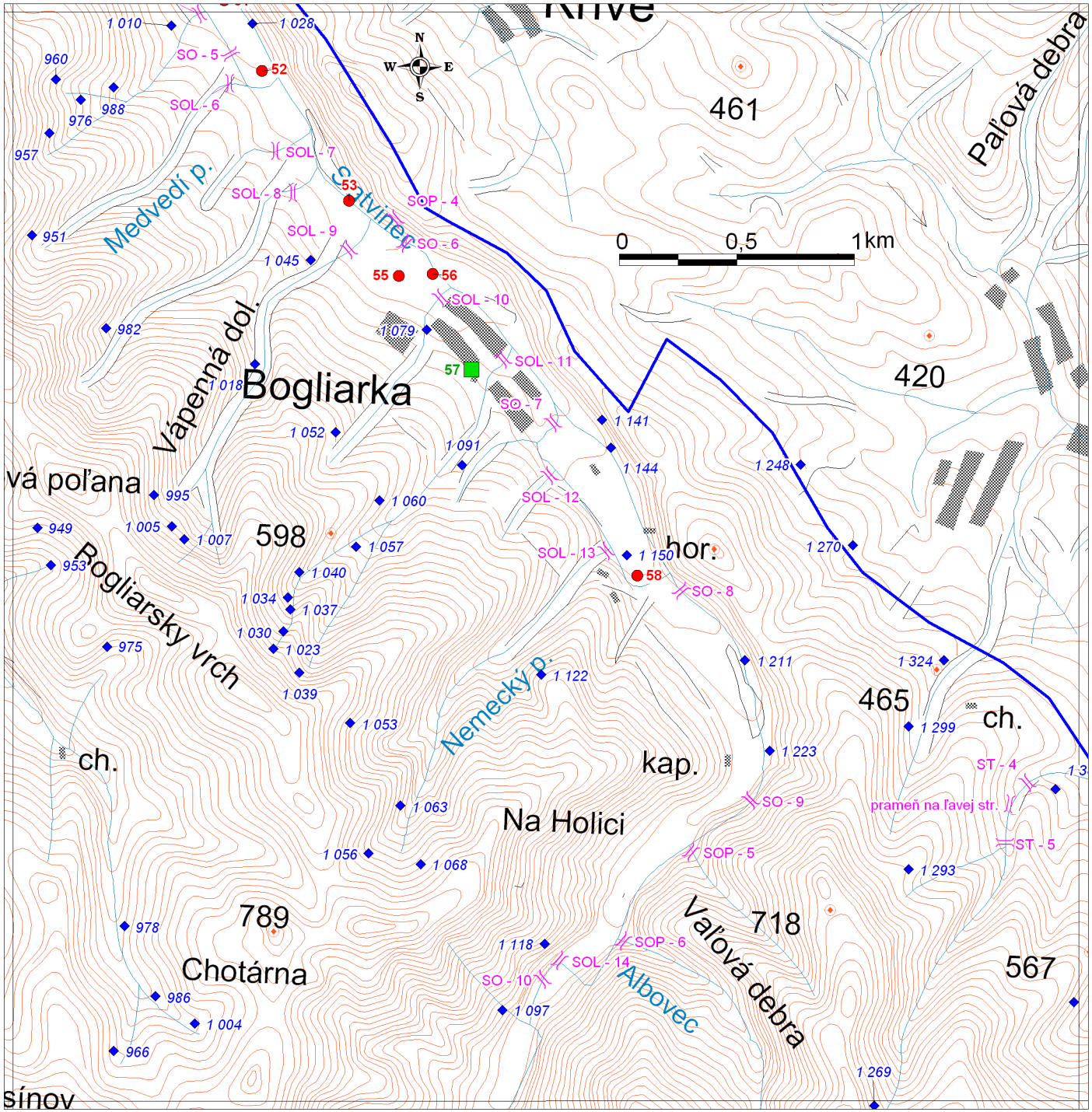

Mapový list M-34-103-A-b-3

- hranica hodnoteného územia
- prameň podzemnej vody
- kopaná studňa
- hydrogeologický vrt
- hydrometrovací profil

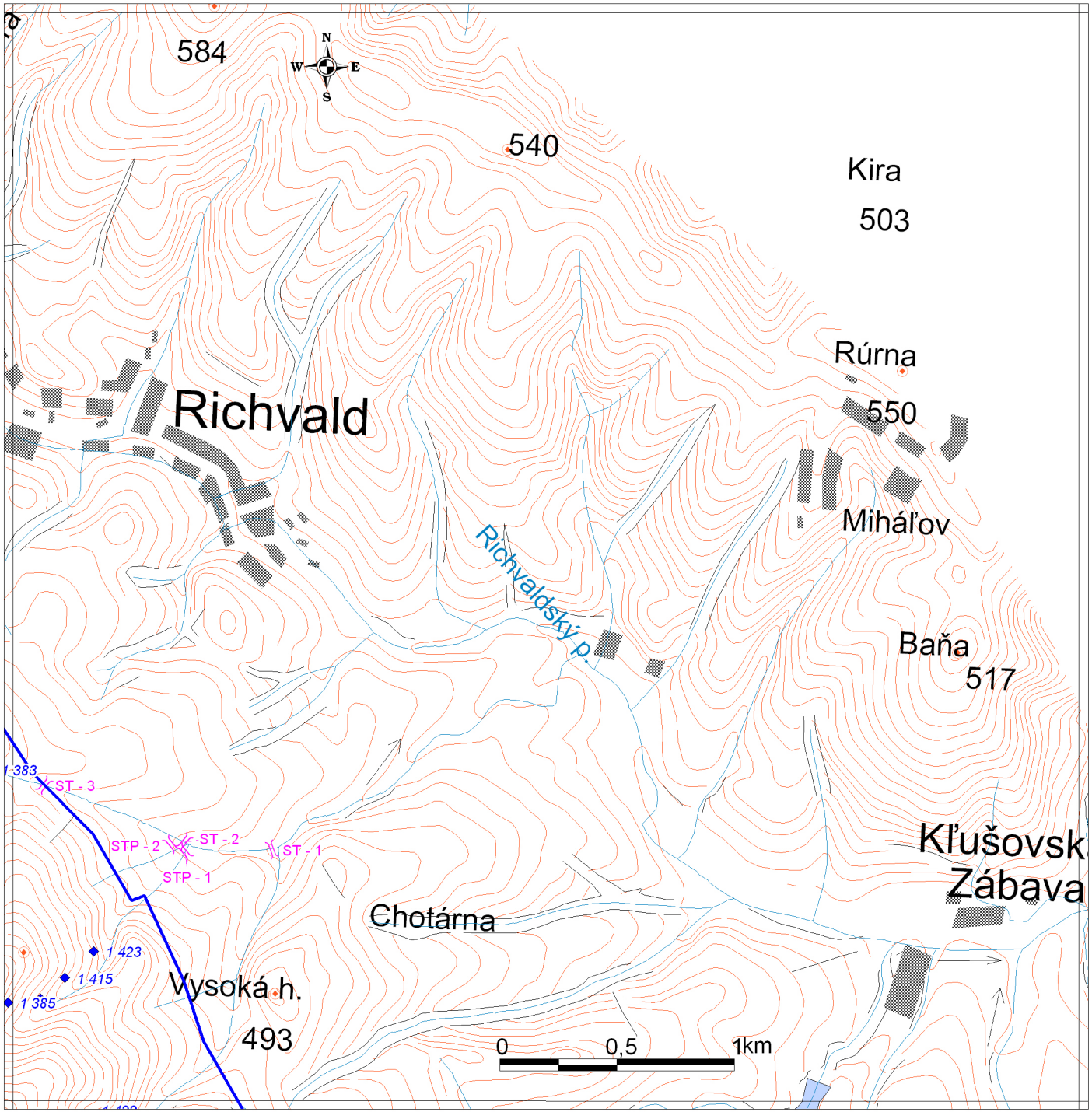

Mapový list M-34-103-A-b-4

- hranica hodnoteného územia
- prameň podzemnej vody
- kopaná studňa
- hydrogeologický vrt
- hydrometrovací profil

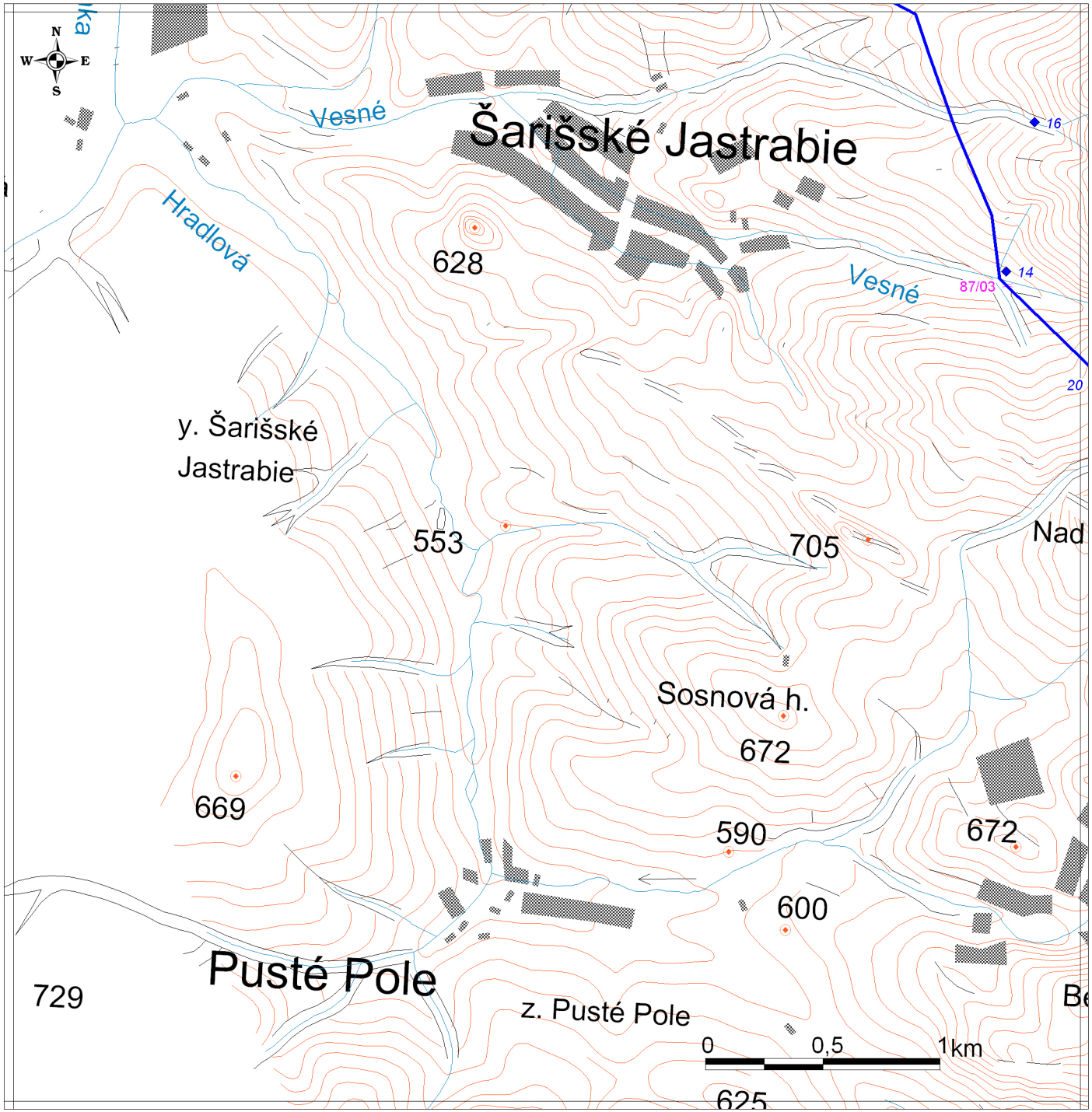

Mapový list M-34-102-B-d-1

- hranica hodnoteného územia
- prameň podzemnej vody
- kopaná studňa
- hydrogeologický vrt
- hydrometrovací profil

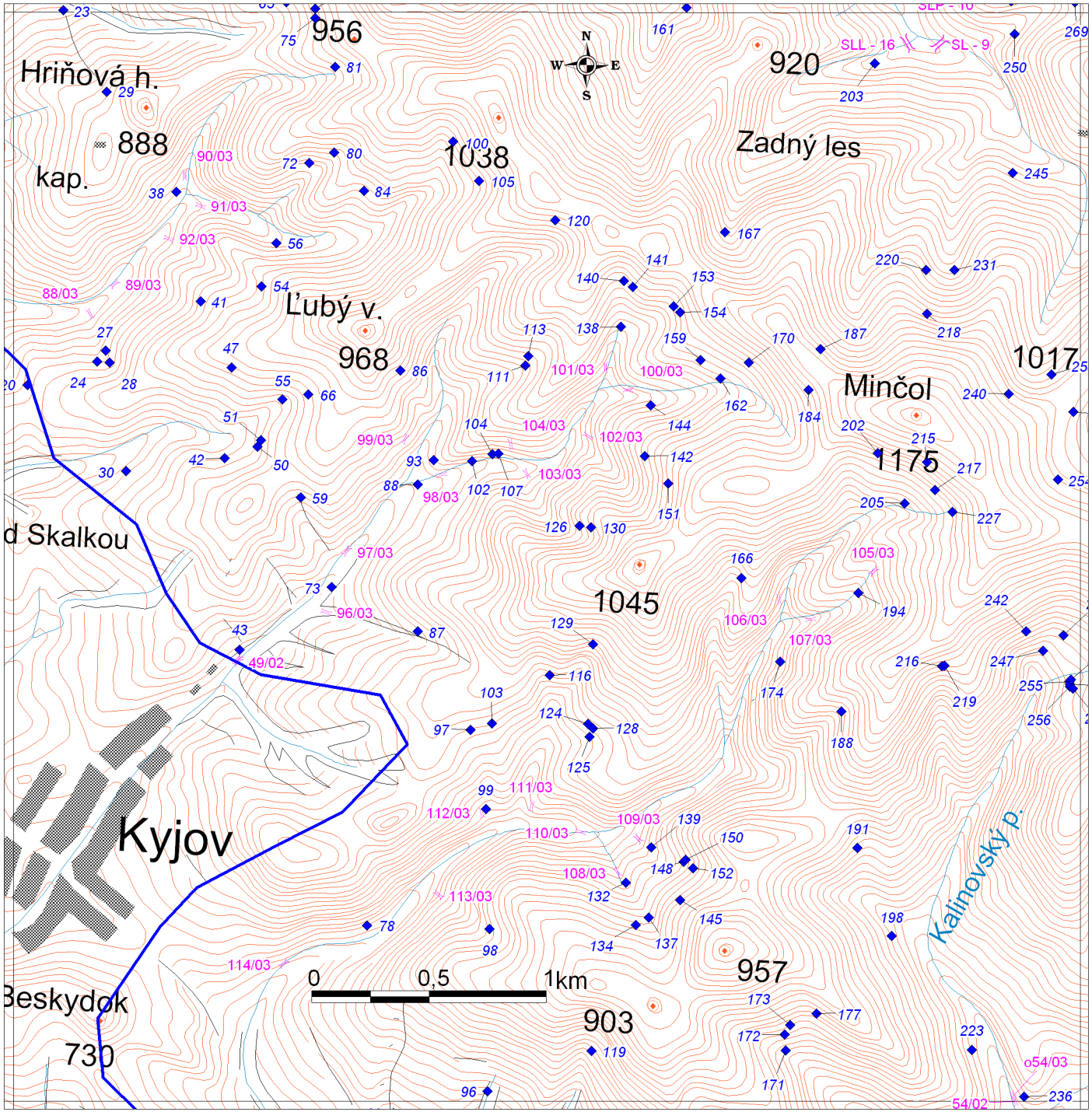

Mapový list M-34-102-B-d-2

- hranica hodnoteného územia
- prameň podzemnej vody
- kopaná studňa
- hydrogeologický vrt
- hydrometrovací profil

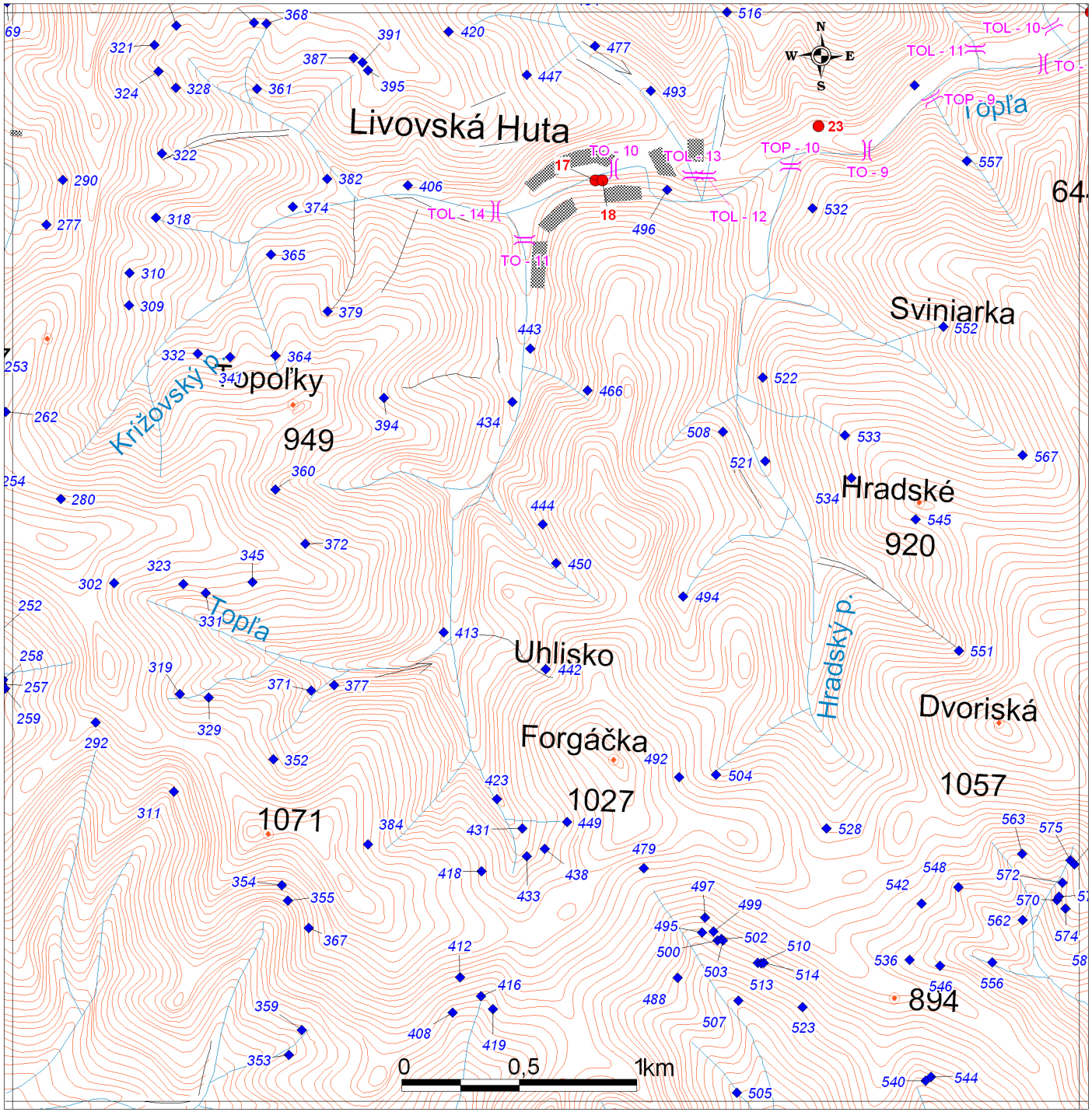

Mapový list M-34-103-A-c-1

- hranica hodnoteného územia
- prameň podzemnej vody
- kopaná studňa
- hydrogeologický vrt
- hydrometrovací profil

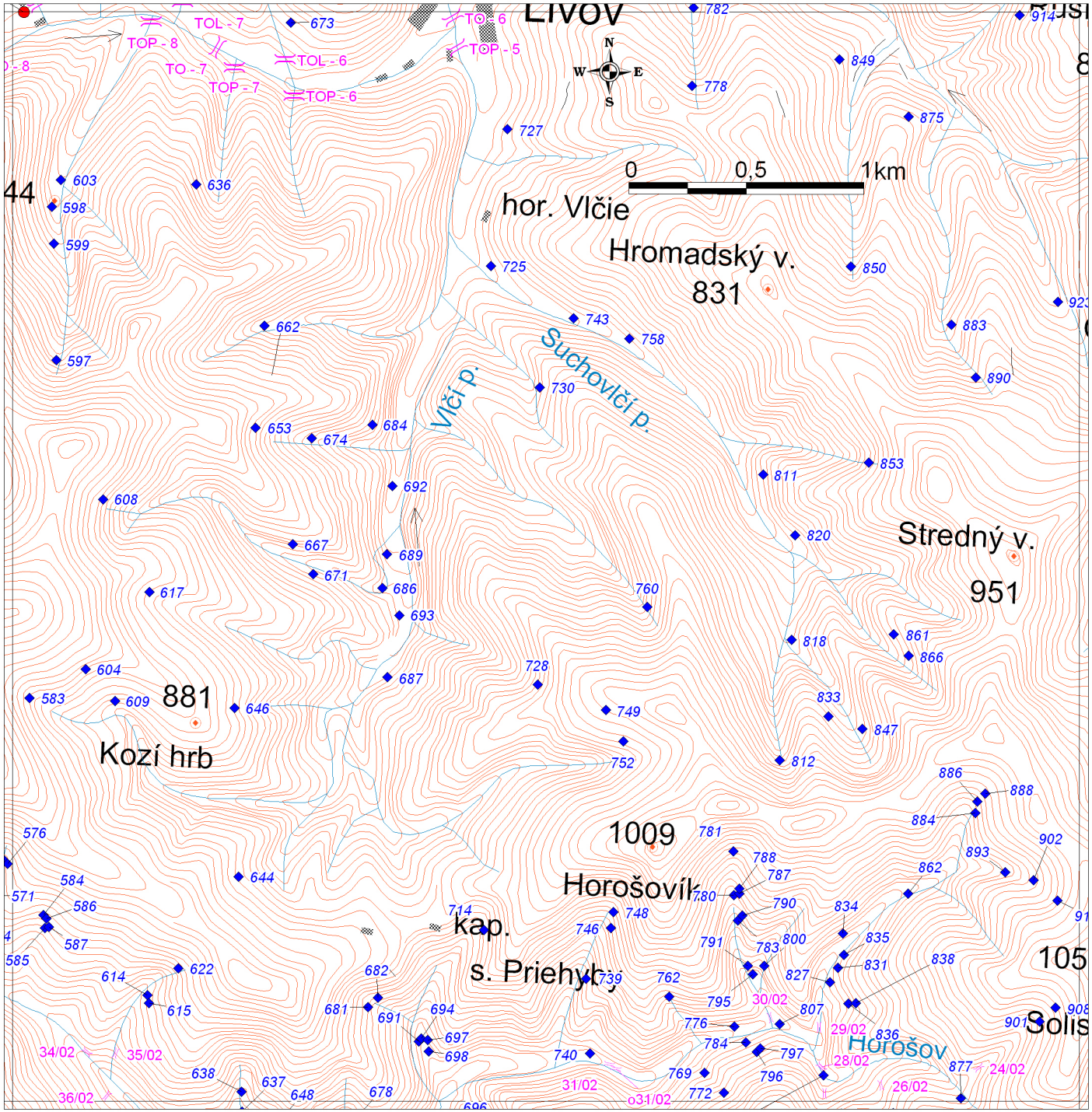

Mapový list M-34-103-A-c-2

- hranica hodnoteného územia
- prameň podzemnej vody
- kopaná studňa
- hydrogeologický vrt
- hydrometrovací profil

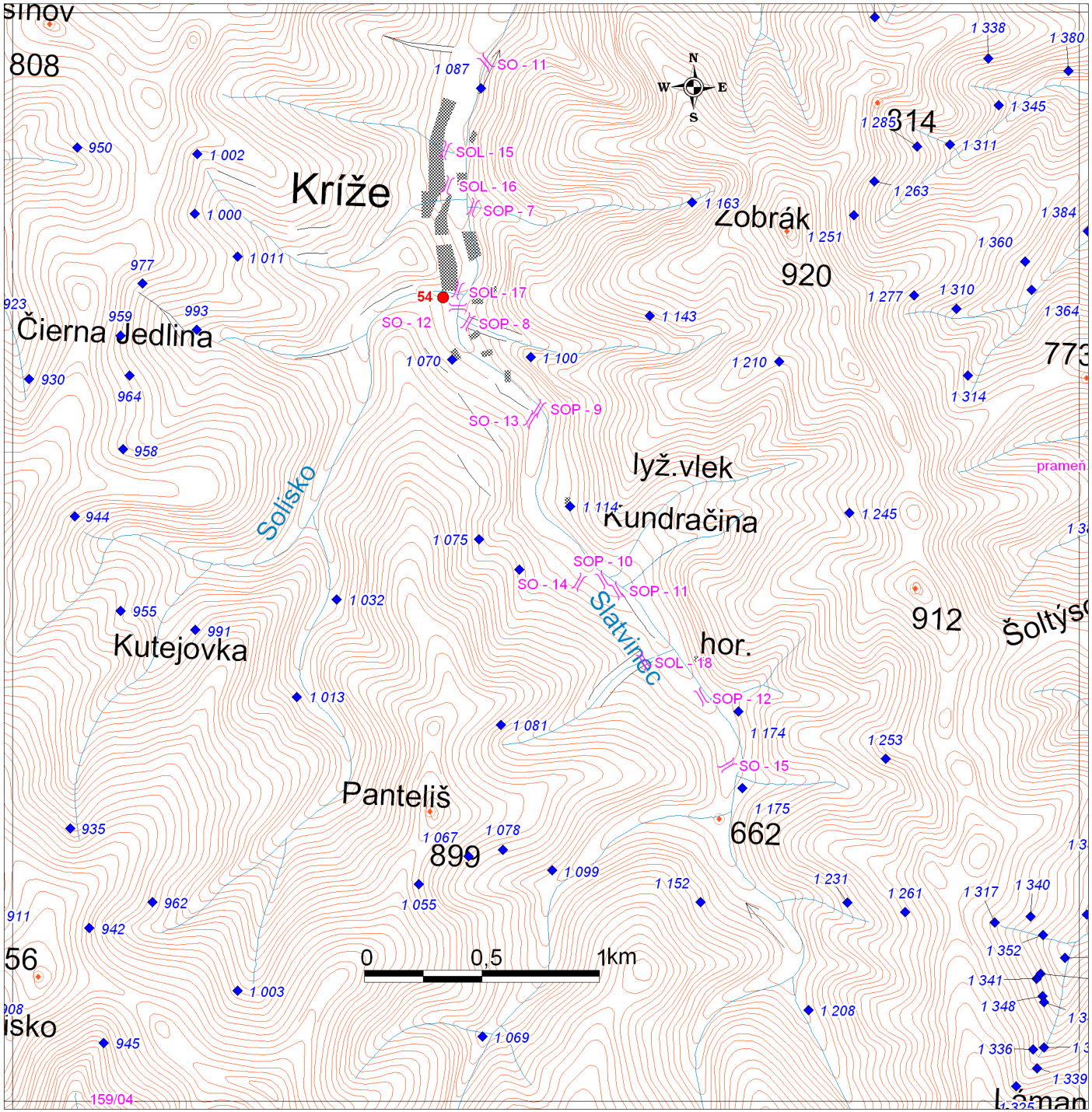

Mapový list M-34-103-A-d-1

- hranica hodnoteného územia
- prameň podzemnej vody
- kopaná studňa
- hydrogeologický vrt
- hydrometrovací profil

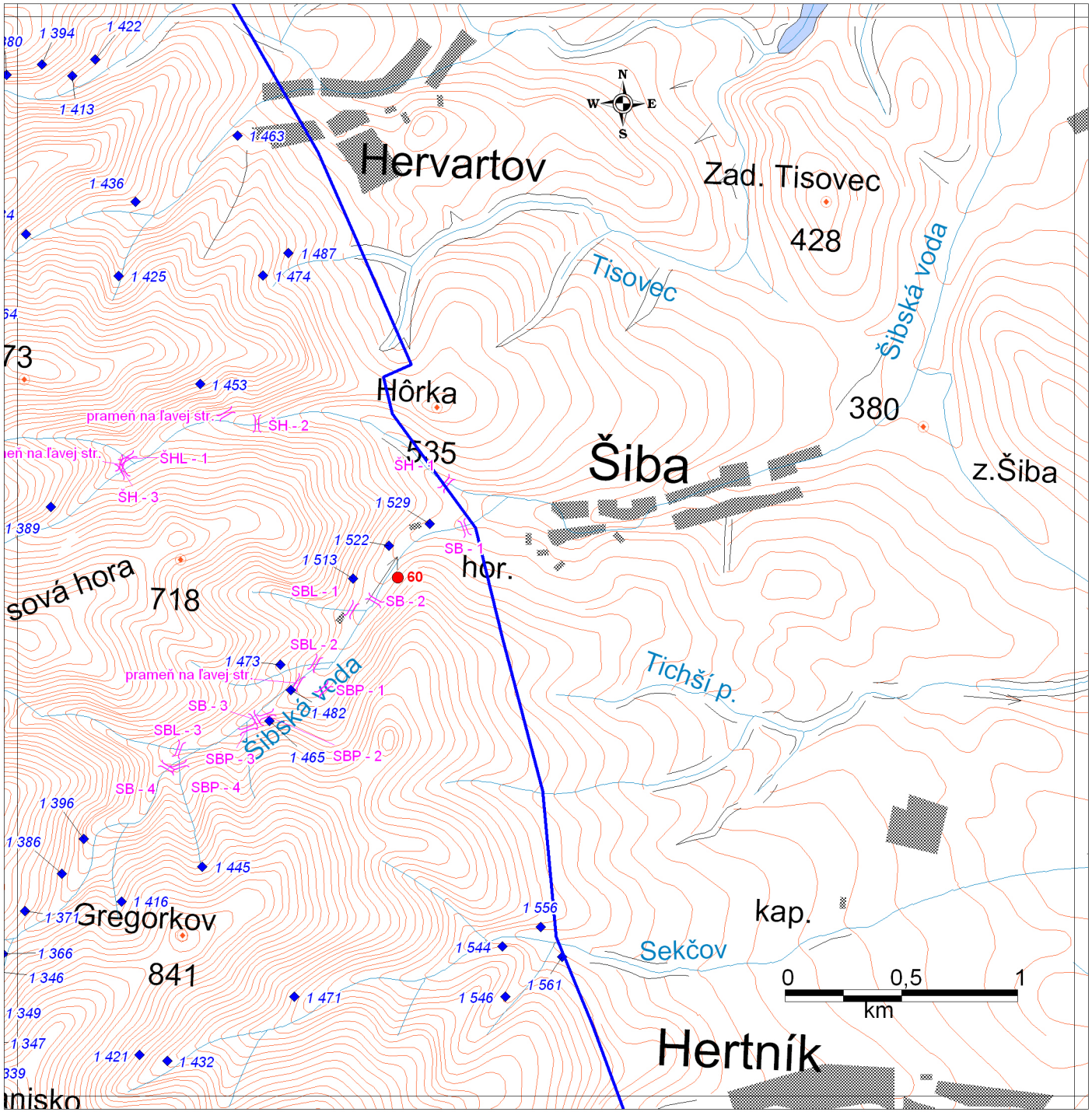

Mapový list M-34-103-A-d-2

- hranica hodnoteného územia
- prameň podzemnej vody
- kopaná studňa
- hydrogeologický vrt
- hydrometrovací profil

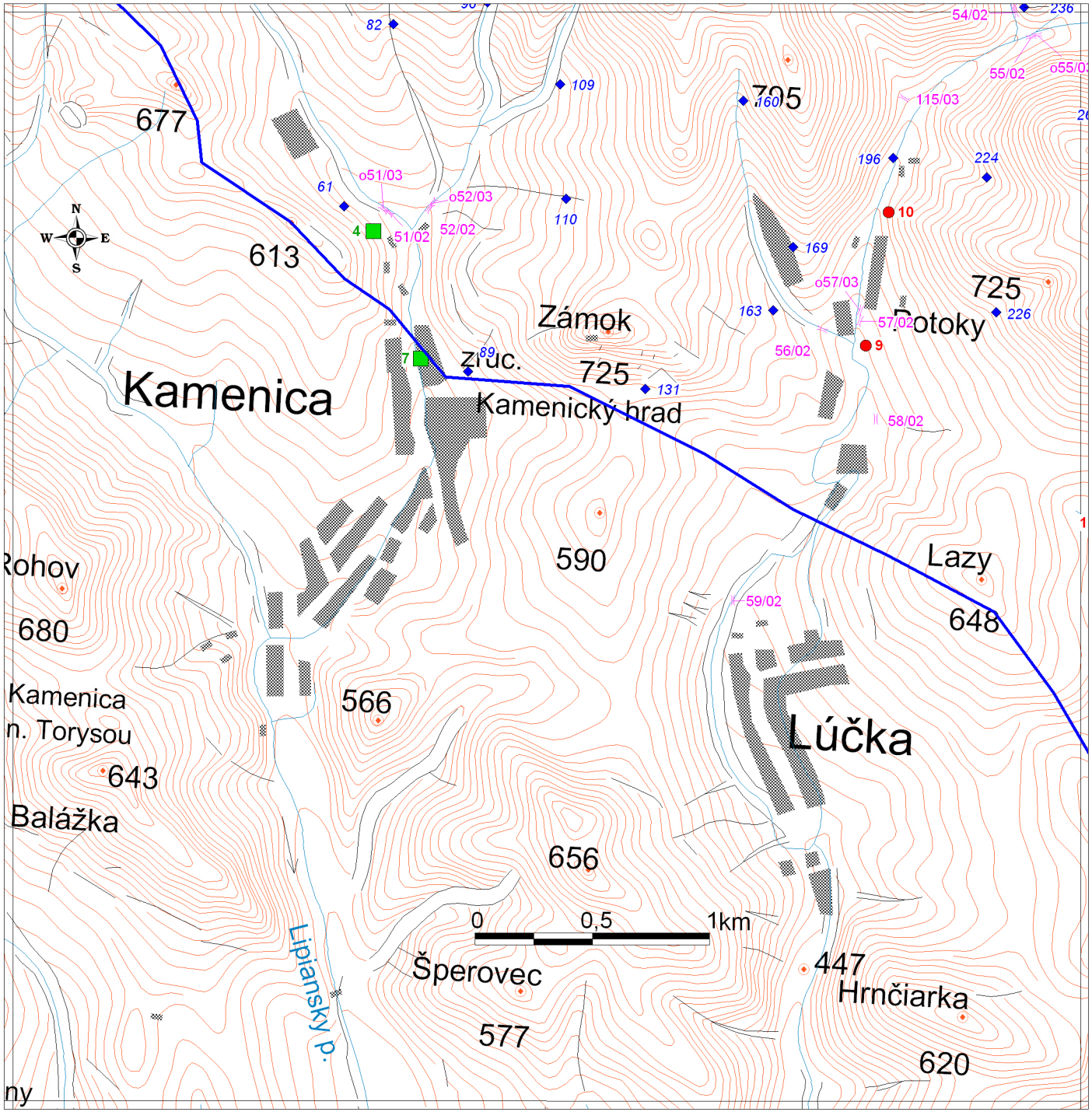

Mapový list M-34-102-B-d-4

- hranica hodnoteného územia
- prameň podzemnej vody
- kopaná studňa
- hydrogeologický vrt
- hydrometrovací profil

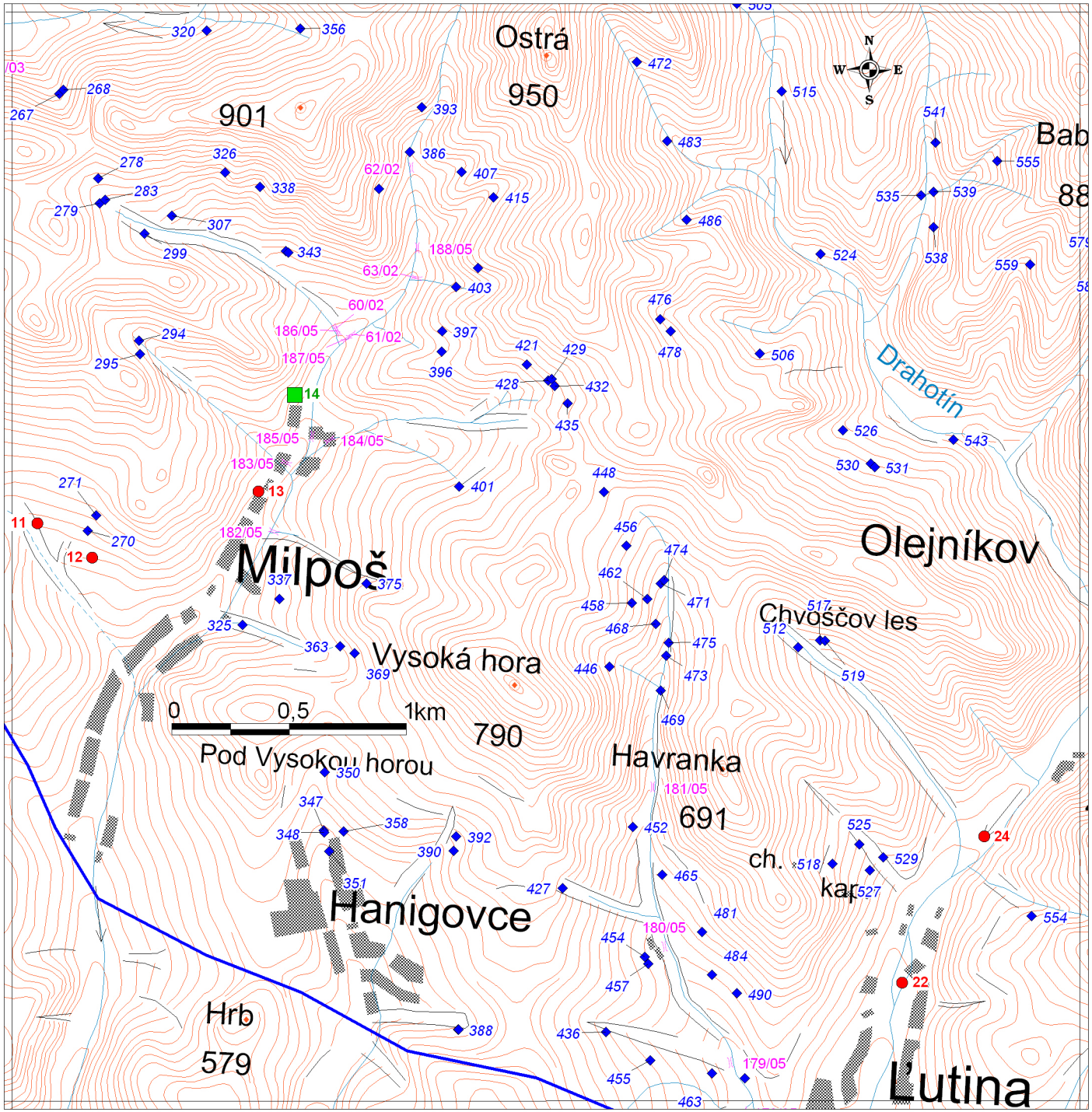

Mapový list M-34-103-A-c-3

- hranica hodnoteného územia
- prameň podzemnej vody
- kopaná studňa
- hydrogeologický vrt
- hydrometrovací profil

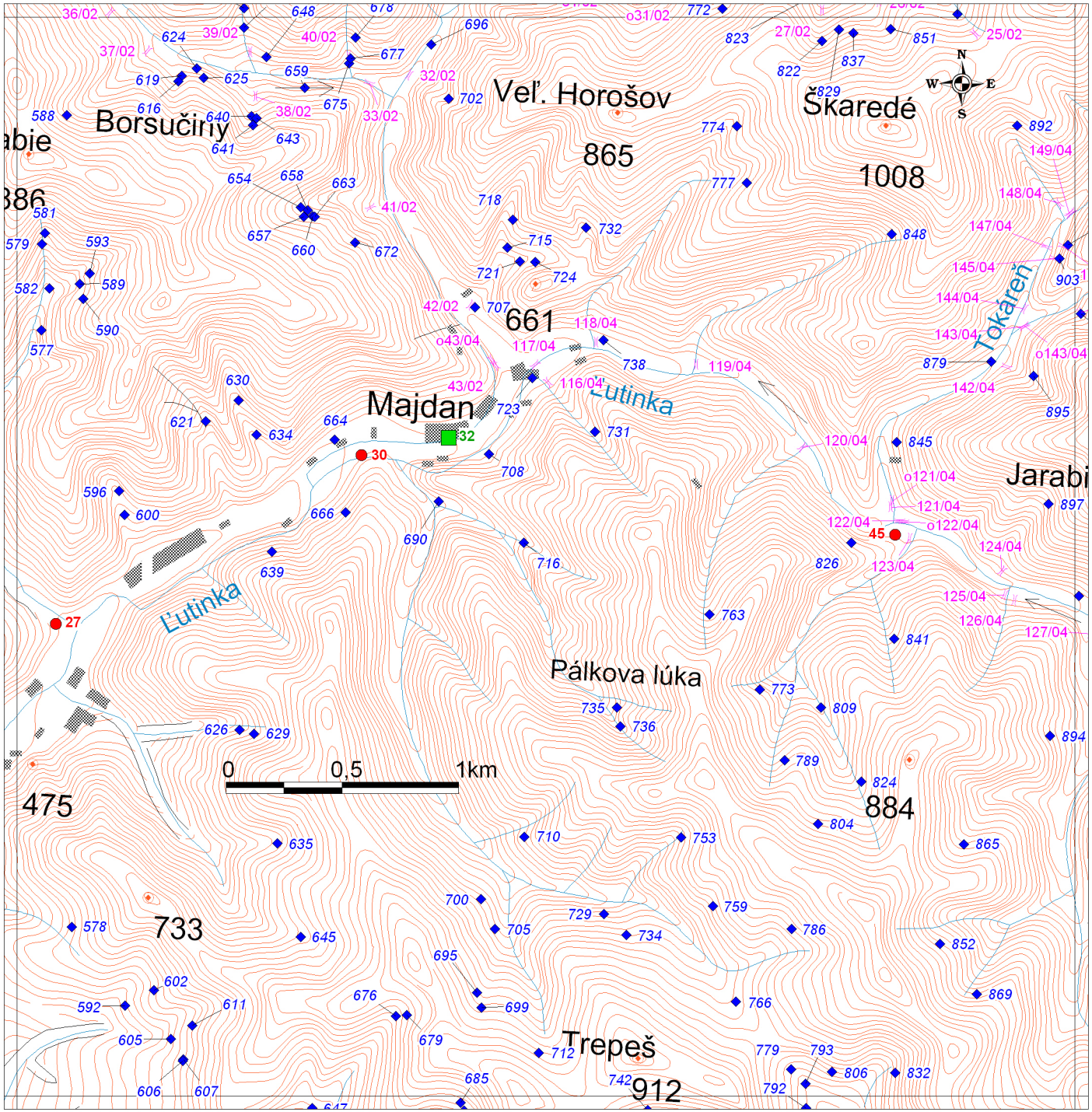

Mapový list M-34-103-A-c-4

- hranica hodnoteného územia
- prameň podzemnej vody
- kopaná studňa
- hydrogeologický vrt
- hydrometrovací profil

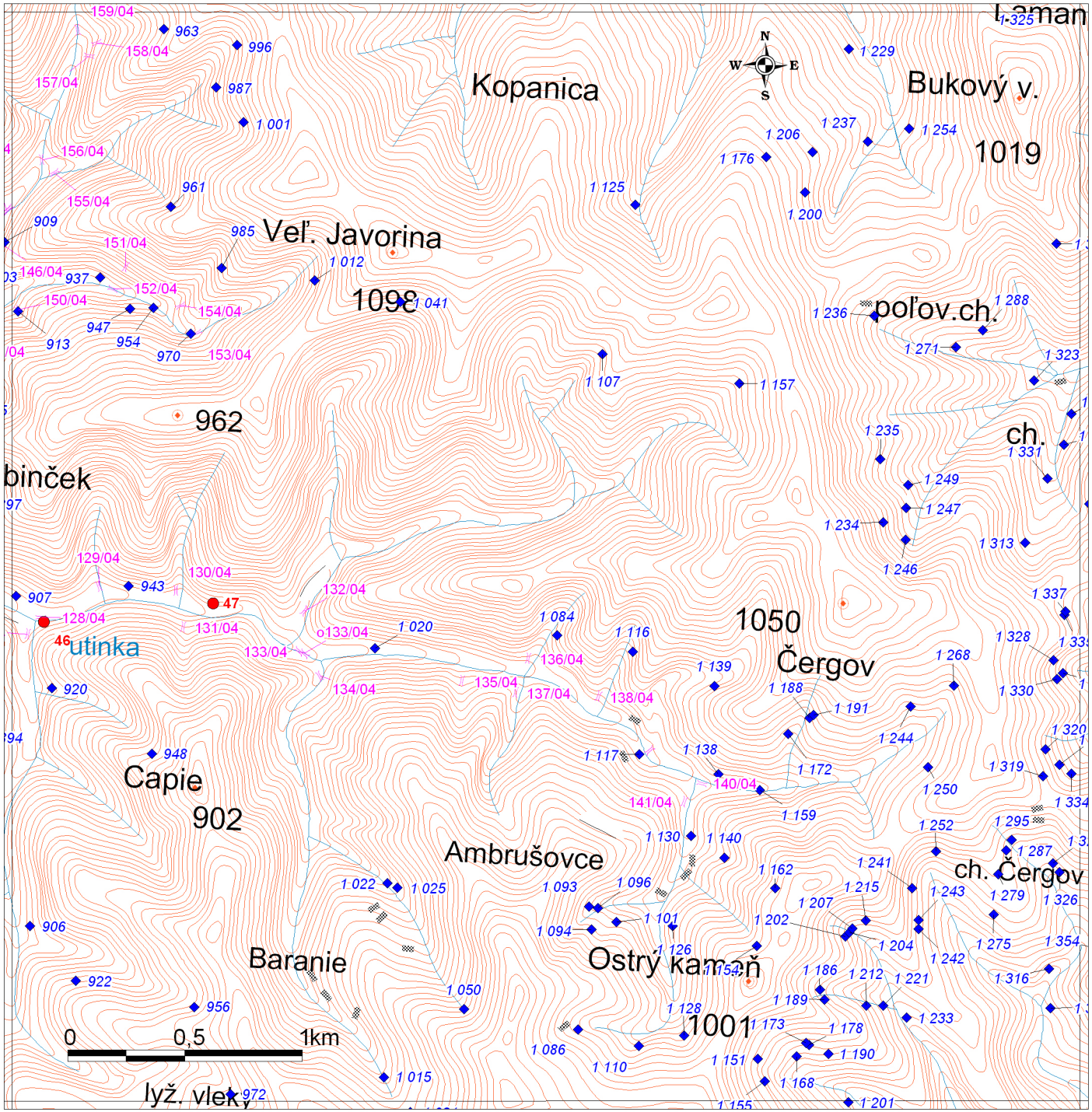
Kopanica
Veľ. Javorina
1098
962
Bukový v.
1019
poľov.ch.
ch.
Čergov
1050
Capie
902
Ambrušovce
Ostrý kameň
1001
Baranie
lutinka
0
0,5
1km
lyž. vleky
Mapový list M-34-103-A-d-3
hranica hodnoteného územia
prameň podzemnej vody
kopaná studňa
hydrogeologický vrt
hydrometrovací profil

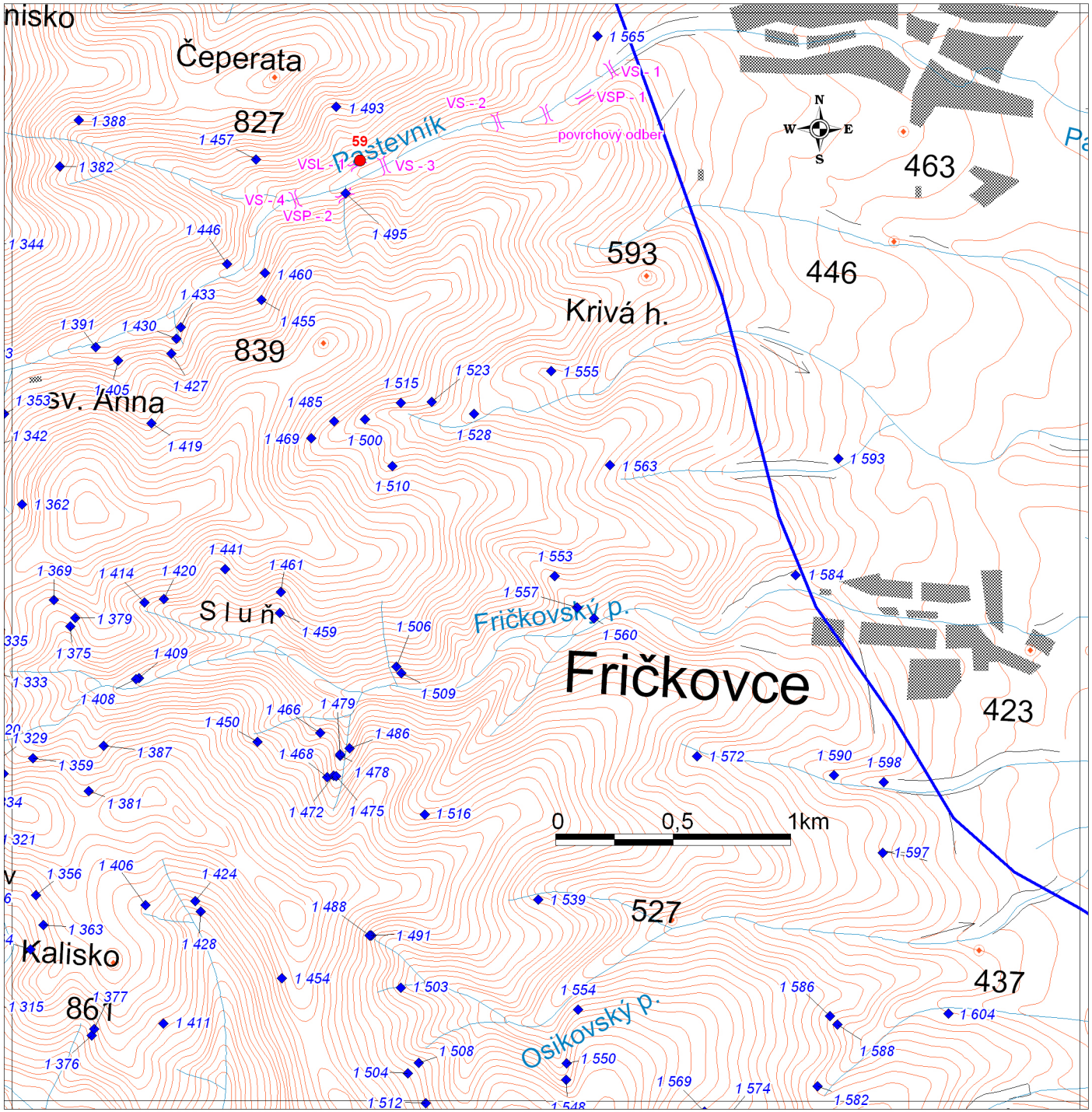

Mapový list M-34-103-A-d-4

hranica hodnoteného územia

prameň podzemnej vody

kopaná studňa

hydrogeologický vrt

hydrometrovací profil

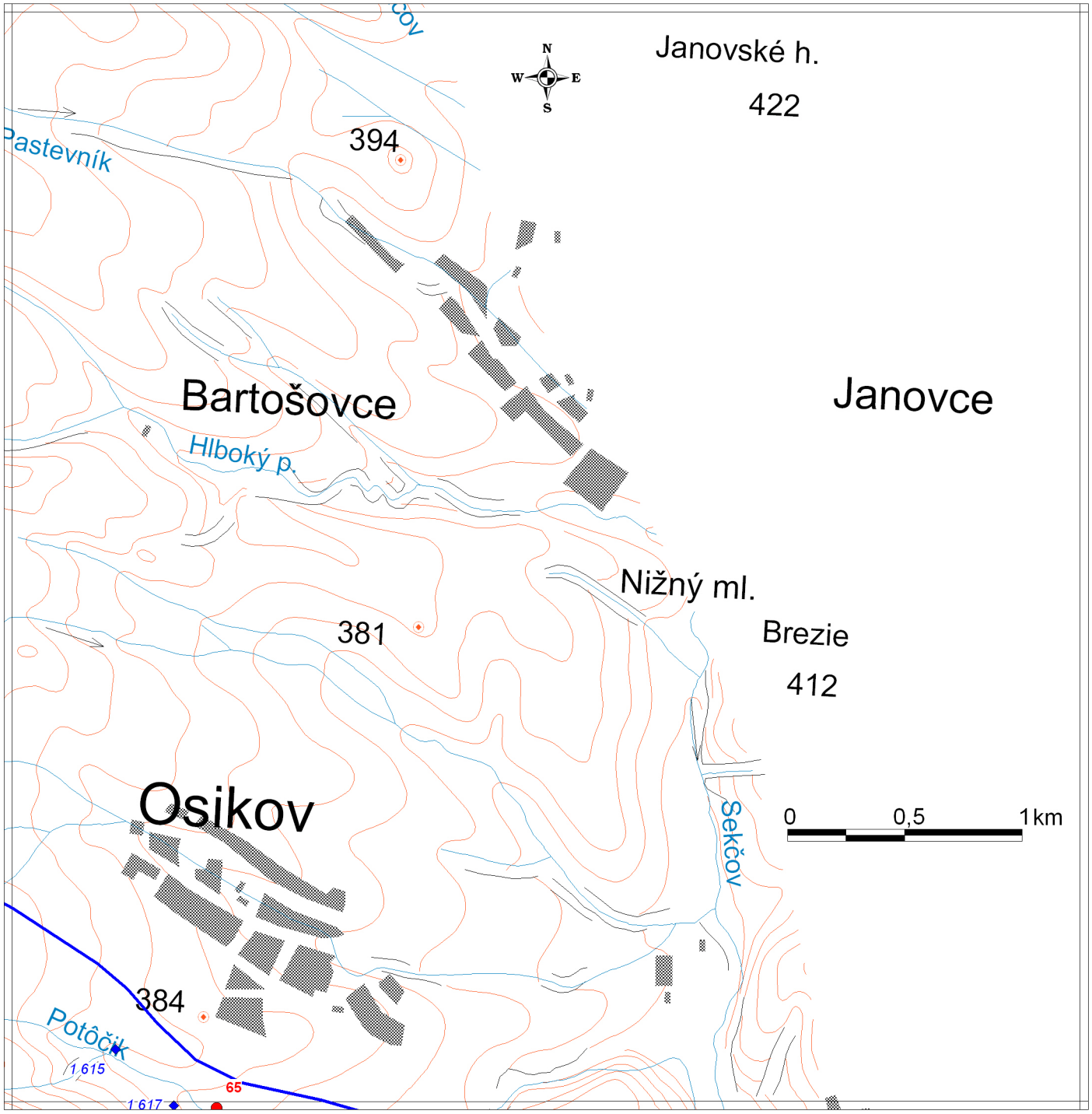

Mapový list M-34-103-B-c-3

- hranica hodnoteného územia
- prameň podzemnej vody
- kopaná studňa
- hydrogeologický vrt
- hydrometrovací profil

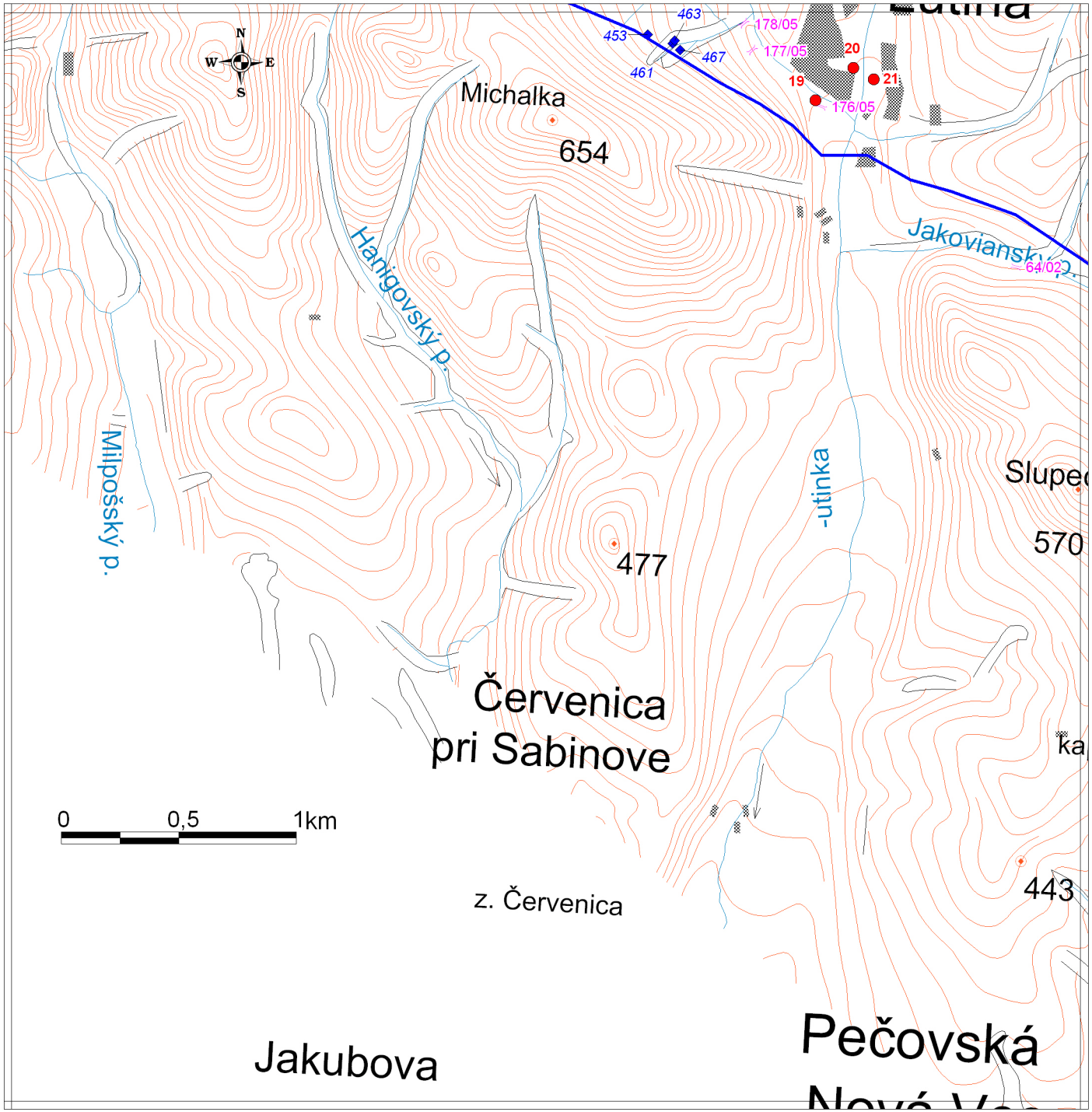

Mapový list M-34-103-C-a-1

- hranica hodnoteného územia
- prameň podzemnej vody
- kopaná studňa
- hydrogeologický vrt
- hydrometrovací profil

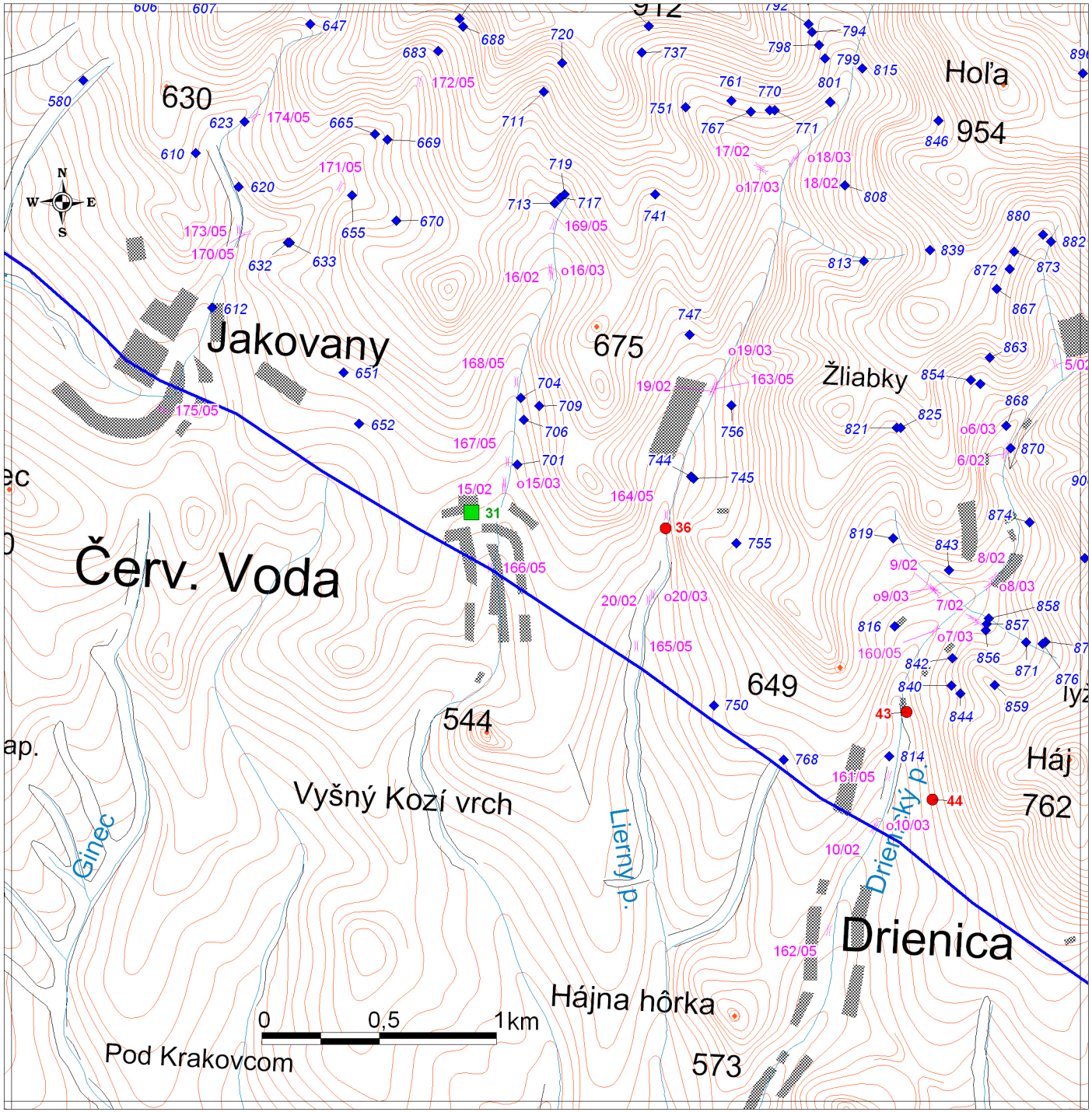

Mapový list M-34-103-C-a-2

- hranica hodnoteného územia
- prameň podzemnej vody
- kopaná studňa
- hydrogeologický vrt
- hydrometrovací profil

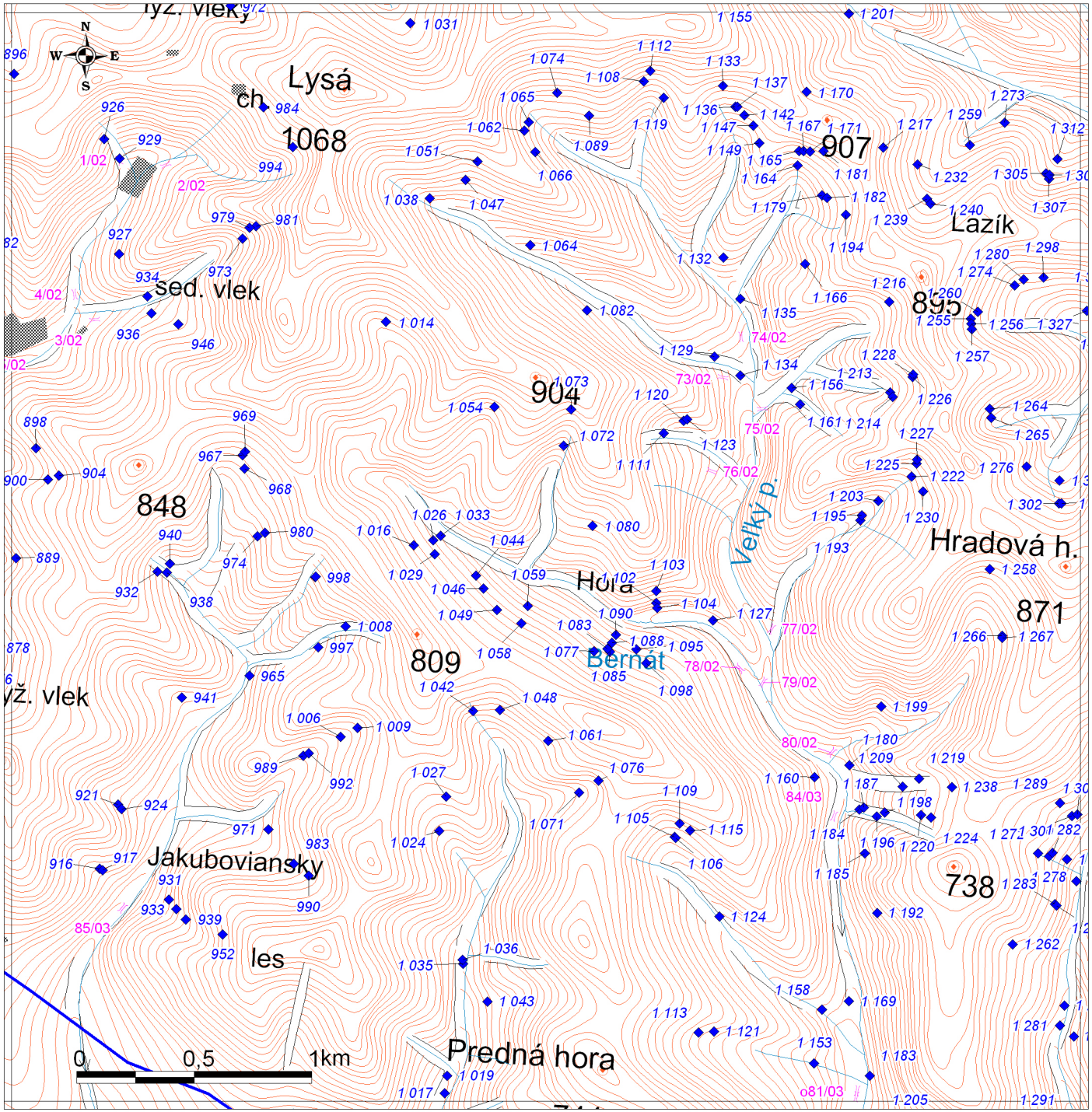

Mapový list M-34-103-C-b-1

- hranica hodnoteného územia
- prameň podzemnej vody
- kopaná studňa
- hydrogeologický vrt
- hydrometrovací profil

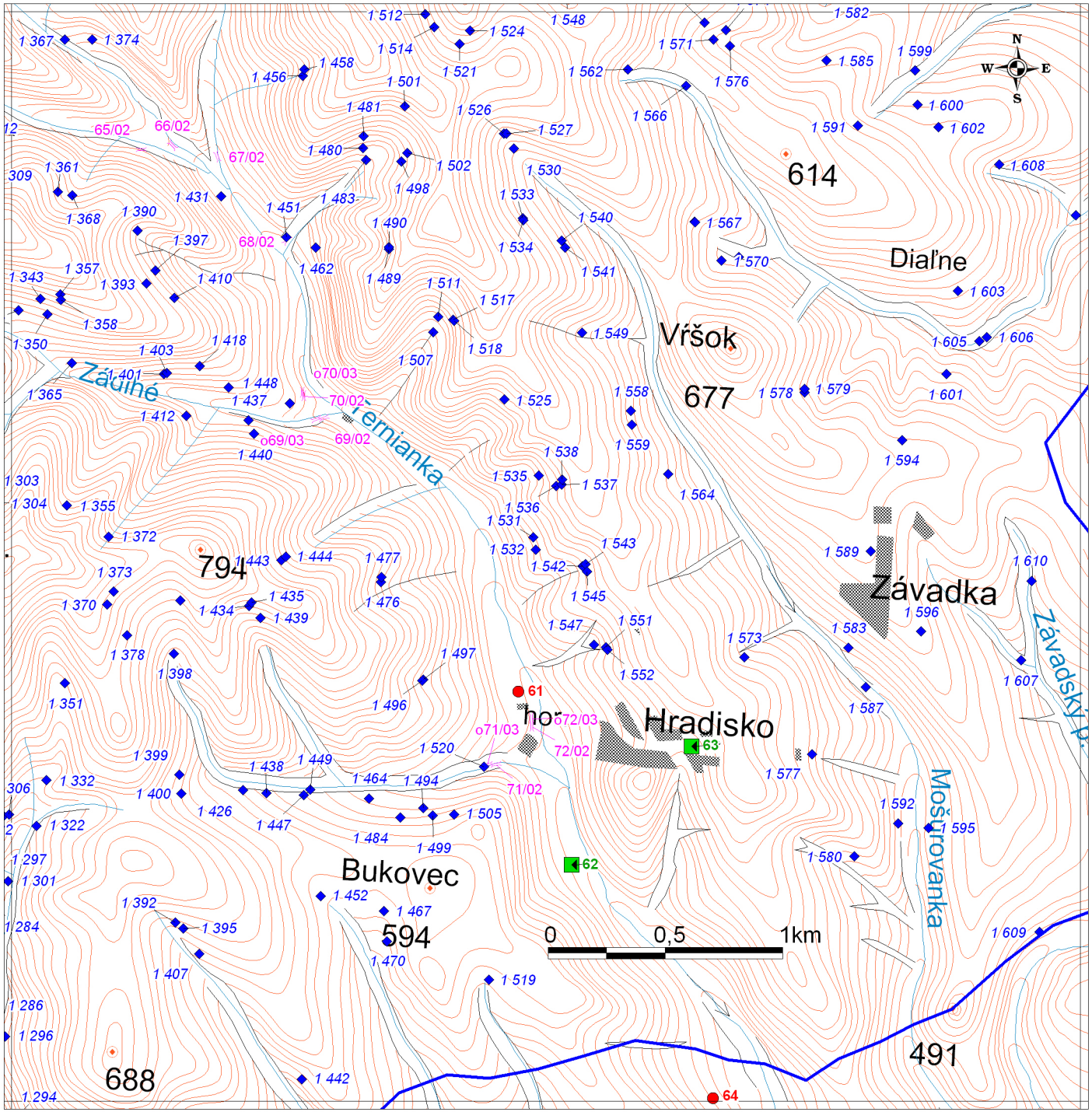

Mapový list M-34-103-C-b-2

- hranica hodnoteného územia
- prameň podzemnej vody
- kopaná studňa
- hydrogeologický vrt
- hydrometrovací profil

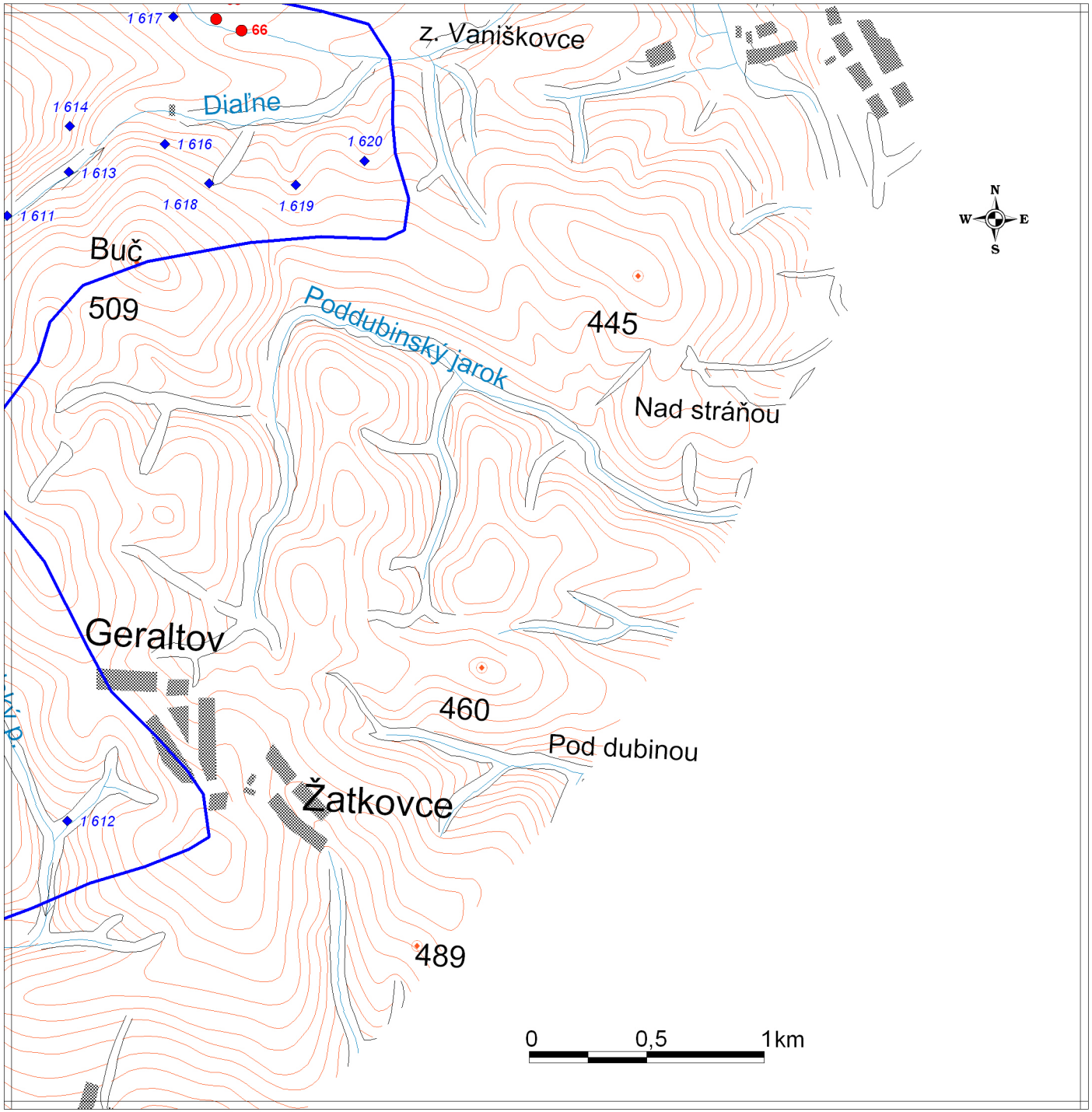

Mapový list M-34-103-D-a-1

- hranica hodnoteného územia
- prameň podzemnej vody
- kopaná studňa
- hydrogeologický vrt
- hydrometrovací profil

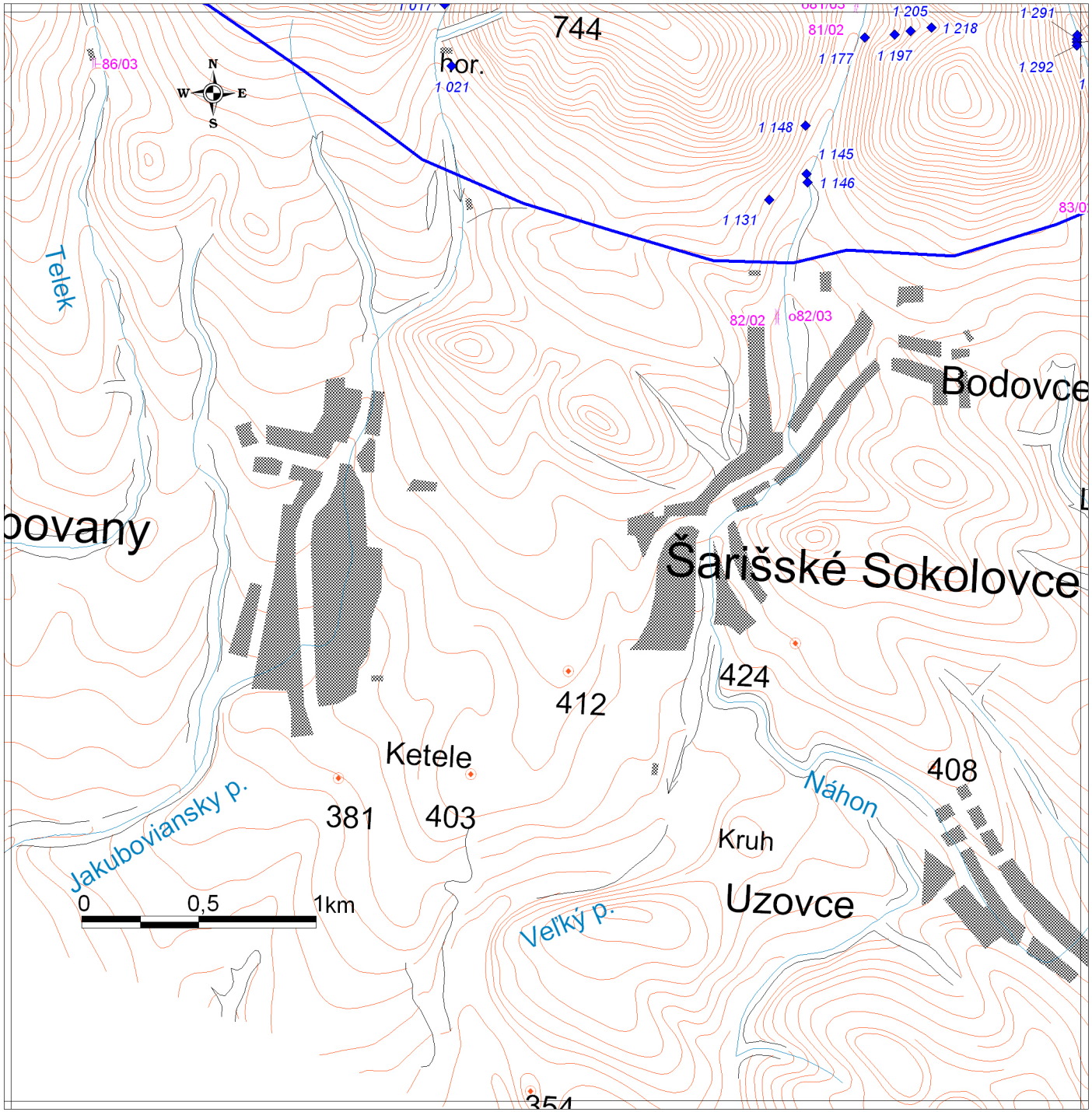

Mapový list M-34-103-C-b-3

- hranica hodnoteného územia
- prameň podzemnej vody
- kopaná studňa
- hydrogeologický vrt
- hydrometrovací profil

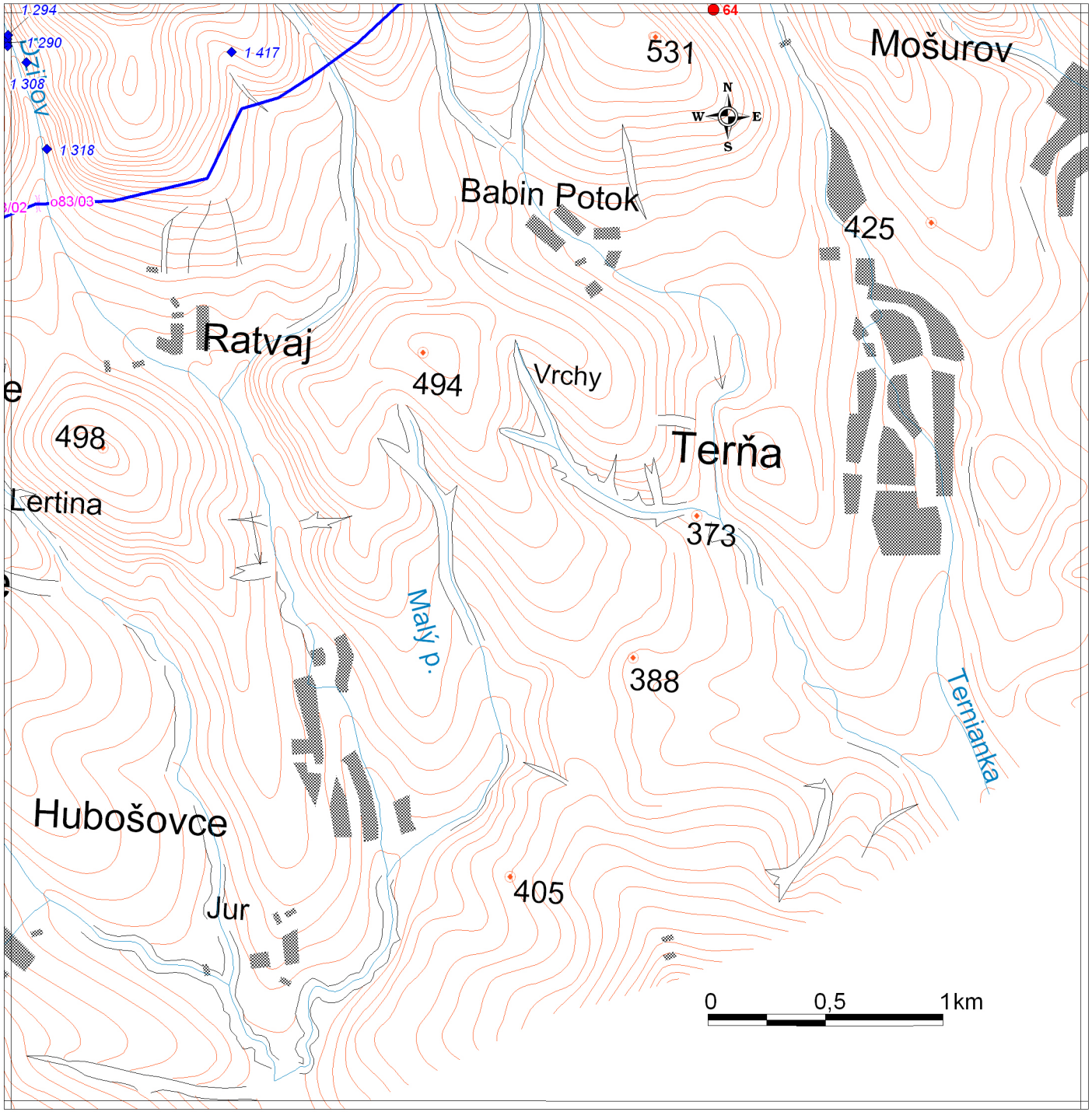

Mapový list M-34-103-C-b-4

hranica hodnoteného územia

prameň podzemnej vody

kopaná studňa

hydrogeologický vrt

hydrometrovací profil